сечение 1-1
ул. Железнодорожная



сечение 2-2
ул. Ленина

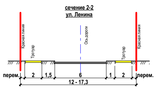

сечение 3-3
ул. Победы



сечение 4-4
1-й Железнодорожный пер.



сечение 5-5
ул. Крылова



Условные обозначения

Граница МО "Зеленоградский МО"

Границы территории, в отношении которой осуществляется подготовка проекта планировки

Улично-дорожная сеть:

УЧ1 Автомобильная дорога регионального значения

Улицы местного значения в жилой застройке

Проезды

Уклонуказатель — Уклон в промилях, расстояние в метрах

Отметка вертикальной планировки

Поперечный профиль

						Проект планировки территории с проектом межевания в его составе в границах ул. Победы- ул.Ленина - ул. Железнодорожная - пер. Железнодорожный 1-й муниципального образования "Зеленоградский муниципальный округ"		
Изм.	Кол.уч.	Лист	N док.	Подп.	Дата	Концепция (эскизное) подготовки документации по планировке и межевания территории: Администрация муниципального образования "Зеленоградский муниципальный округ"	Стадия	Лист	Листов
						Масштаб: 1:500	ПП	8	9
Разработал		Котов А.А.			12.2023	Схема вертикальной планировки со схемой инженерной подготовки территории	ООО "ГеоВиСТ град" E-mail: ooogv@mail.ru		

Условный номер проекта **26-ПП**