

**«Освоение месторождения D33 с объектами инфраструктуры.
Первый этап освоения. БК -1 и линейные объекты»**

Проект компенсационного озеленения

Калининград 2023

«СОГЛАСОВАНО»

Начальник департамента
окружающей среды и
экологического надзора
Министерства природных ресурсов
и экологии Калининградской
области

«УТВЕРЖДАЮ»

Глава администрации МО
«Зеленоградский муниципальный
округ Калининградской области»

_____ Кошевой С.А.

«____» _____ 2023 г.

«____» _____ 2023 г.

**«Освоение месторождения D33 с объектами инфраструктуры.
Первый этап освоения. БК -1 и линейные объекты»**

Проект компенсационного озеленения

Калининград 2023

ООО «ЛУКОЙЛ-КМН»

**«Освоение месторождения D33 с объектами инфраструктуры.
Первый этап освоения. БК -1 и линейные объекты»**

Проект компенсационного озеленения

Разработал _____ А.А. Мерзляков

Проверил _____ Р.В. Синяговский

Калининград 2023

Оглавление

| | |
|------------------------|----|
| 1. Общие сведения..... | 5 |
| Приложение А..... | 9 |
| Приложение Б..... | 30 |
| Приложение В..... | 46 |
| Приложение Г..... | 54 |
| Приложение Д..... | 56 |
| Приложение Е..... | 57 |

1. Общие сведения

Снос зеленых насаждений планируется для размещения линейных объектов (линии электропередачи подземные, напряжением 35 кВ с интегрированным кабелем ВОЛС, трубопровод подземный) в рамках выполнения проекта «Освоение месторождения D33 с объектами инфраструктуры. Первый этап освоения. БК-1 и линейные объекты», реализуемом Обществом с ограниченной ответственностью «ЛУКОЙЛ-Калининградморнефть» (далее - Общество).

Перечень земельных участков, на которых планируется снос зеленых насаждений:

1. Кадастровый номер земельного участка: 39:05:051104:197, расположен по адресу: МО «Зеленоградский муниципальный округ Калининградской области», пос. Рощино, часть земельного участка с кадастровым номером 39:05:051104:197. Земельный участок отнесен к категории земель земли промышленности, энергетики, транспорта, связи, радиовещания, телевидения, информатики, земли для обеспечения космической деятельности, земли обороны, безопасности и земли иного специального назначения. Площадь используемого для строительства земельного участка составляет 4 055 кв. м. Земельный участок находится в собственности Общества, что подтверждает запись в ЕГРН № 39:05:051104:197-39/025/2018-1 от 20.09.2018
2. Кадастровый номер земельного участка: 39:05:051104:7, расположен по адресу: МО «Зеленоградский муниципальный округ Калининградской области», пос. Рощино, часть земельного участка с кадастровым номером 39:05:051104:7. Земельный участок отнесен к категории земель земли промышленности, энергетики, транспорта, связи, радиовещания, телевидения, информатики, земли для обеспечения космической деятельности, земли обороны, безопасности и земли иного специального назначения. Площадь используемого для строительства земельного участка составляет 2 714 кв. м. Земельный участок используется на основании договора аренды земельного участка от 05 сентября 2016 №441-КЗО/2016, заключенного с администрацией МО «Зеленоградский ГО».
3. Кадастровый номер земельного участка: 39:05:051104/чзу2, расположен по адресу: МО «Зеленоградский муниципальный округ Калининградской области», севернее пос. Рощино, часть земельного участка (39:05:051104/чзу2). Земельный участок относится к землям государственной неразграниченной собственности. Площадь используемого для строительства земельного участка составляет 4 338 кв.м. Использование земельного участка осуществляется на основании разрешения на использование земель или земельного участка, находящегося в муниципальной собственности или государственная собственность на которые не разграничена, без предоставления земельных участков и установления сервитутов, публичных сервитутов от 30 сентября 2021 №307, выданным администрацией МО «Зеленоградский городской округ».
4. Кадастровый номер земельного участка: 39:05:051104/чзу11, расположен по адресу: МО «Зеленоградский муниципальный округ Калининградской области», севернее пос. Рощино, часть земельного участка (39:05:051104/чзу11). Земельный участок относится к землям государственной неразграниченной собственности. Площадь используемого для строительства земельного участка составляет 4 198 кв.м. Использование земельного участка осуществляется на основании разрешения на использование земель или земельного участка, находящегося в муниципальной собственности или государственная собственность на которые не разграничена, без предоставления земельных участков и установления сервитутов, публичных сервитутов от 30 сентября 2021 №309, выданным администрацией МО «Зеленоградский городской округ».

5. Кадастровый номер земельного участка: части земельных участков 39:05:040602:2, 39:05:040602:9, расположены по адресу: МО «Зеленоградский муниципальный округ Калининградской области», пос. Куликово, западнее р. Алейка. Площадь используемых для строительства земельных участков составляет соответственно 23 809 кв. м и 4 087 кв. м. Земельные участки относятся к категории земель - земли промышленности, энергетики, транспорта, связи, радиовещания, телевидения, информатики, земли для обеспечения космической деятельности, земли обороны, безопасности, и земли иного назначения, часть земельного участка с номером 39:05:040602/чзу2, площадью 2 901 кв. м, относится к землям государственной неразграниченной собственности/ Использование земельного участка осуществляется на основании разрешения на использование земель или земельного участка, находящегося в муниципальной собственности или государственная собственность на которые не разграничена, без предоставления земельных участков и установления сервитутов, публичных сервитутов от 1 июля 2021 №149, выданным администрацией МО «Зеленоградский городской округ» и договора аренды земельного участка от 5 сентября 2016 года №441-КЗО/2012, заключенного между Обществом и администрацией МО «Зеленоградский городской округ»

Вырубка (снос) зеленых насаждений планируется на площади более 100 кв.м, в связи с чем необходимо согласование проекта компенсационного озеленения с Министерством природных ресурсов и экологии Калининградской области. Общая площадь частей земельных участков, на которых планируется вырубка (снос) зеленых насаждений, составляет 46 102 кв. м. Правоустанавливающие документы на земельные участки приведены в приложении Е к настоящему проекту.

Всего в границах указанных выше земельных участках сносу подлежат 292 дерева. Распределение деревьев по группам в соответствии с Постановлением Правительства Калининградской области от 19 марта 2007 года № 118 «Об определении нормативов и порядка исчисления компенсационной стоимости зеленых насаждений и объектов озеленения на территории Калининградской области» и расчет экологической ценности видов (пород) зеленых насаждений в соответствии с Постановлением Правительства Калининградской области от 5 октября 2022 года № 521 «Об определении экологической ценности видов (пород) зеленых насаждений и правил замены видов (пород) зеленых насаждений при проведении компенсационного озеленения на территории Калининградской области» приведены в таблице:

| № п/п | Вид (порода) зеленых насаждений | Количество, шт. | Номер группы | Экологическая ценность вида (породы), балл | |
|-------|---------------------------------|-----------------|--------------|--|-------|
| | | | | за ед. | итого |
| 1 | Ива белая | 61 | II | 9 | 549 |
| 2 | Ива козья | 8 | III | 7 | 56 |
| 3 | Клён белый | 13 | II | 9 | 117 |
| 4 | Клён остролистный | 11 | I | 11 | 121 |
| 5 | Ольха чёрная | 199 | III | 7 | 1393 |
| 16 | Всего | | | | 2236 |

Редкие и (или) находящиеся под угрозой исчезновения виды деревьев, кустарников, лиан и иных лесных растений в границах, используемых Обществом земельных участков отсутствуют.

Перечетные ведомости зеленых насаждений утверждены администрацией МО «Зеленоградский городской округ» 10.12.2021

Перечетные ведомости зеленых насаждений и Планы объекта с условным изображением зеленых насаждений на местности, нумерацией в соответствии с перечетной ведомостью зеленых насаждений и обозначением зеленых насаждений,

подлежащих вырубке, приведены соответственно в приложениях А и В к настоящему проекту.

Компенсационное озеленение проектируется в отношении всех планируемых к сносу насаждений.

Проект компенсационного озеленения подготовлен в соответствии с Законом Калининградской области от 21 декабря 2006 года № 100 «Об охране зеленых насаждений».

Настоящий проект подлежит утверждению администрацией МО «Зеленоградский муниципальный округ Калининградской области» и согласованию в установленном порядке Министерством природных ресурсов и экологии Калининградской области до выдачи разрешительной документации на вырубку (снос) зеленых насаждений.

Утвержденный проект компенсационного озеленения подлежит размещению на официальном сайте органа местного самоуправления в информационно-телекоммуникационной сети "Интернет" в течение 10 календарных дней со дня его утверждения.

Взамен вырубаемых деревьев и кустарников проектируется посадка саженцев более ценных видов (пород) – дуба черешчатого и берёзы повислой, в количестве, равном количеству вырубаемых деревьев - 292 шт. Общая экологическая ценность высаживаемых деревьев составляет 2931 баллов. Распределение высаживаемых зеленых насаждений по экологической ценности приведен в приложении Б.

Сведения о месте (объекте), на котором планируется воспроизводство зеленых насаждений: МО «Зеленоградский муниципальный округ Калининградской области», на части земельного участка государственной неразграниченной собственности, расположенного южнее пос. Роцино, между земельным участком с кадастровым номером 39:05:051109:662/2 с северо-западной стороны и земельным участком с кадастровым номером 39:05:051109:252 с южной стороны. Земельный участок на кадастровом учете не состоит, номер кадастрового квартала 39:05:051109. Площадь участка, на которой планируется высадка деревьев, составляет 0,8 га.

Земельный участок для проведения компенсационного озеленения планируется использовать на основании разрешения на использование земель или земельного участка, находящегося в муниципальной собственности или государственная собственность на которые не разграничена, без предоставления земельных участков и установления сервитутов, публичных сервитутов.

Посадочный план с указанием мест посадки зеленых насаждений и ведомостью элементов озеленения приведен в приложениях Г и Д к настоящему проекту.

Инженерные коммуникации на участке отсутствуют, в связи с чем сводный план сетей инженерных коммуникаций не приводится.

Почвенно-гидрологические условия места посадки в целом подходят для проведения мероприятий компенсационного озеленения. Почва суглинистая, среднеплодородная, слабореннированная, влажная.

Компенсационное озеленение проектируется в соответствии с требованиями СП 42.13330.2016 «Планировка и застройка городских и сельских поселений» в части соблюдения нормативных расстояний до зданий и сооружений (не менее 5 м), инженерных коммуникаций (не менее 2 м).

Компенсационное озеленение необходимо провести в срок не позднее одного года со дня выдачи разрешительной документации на вырубку (снос), обрезку и/или пересадку зеленых насаждений, а в случае повреждения, уничтожения зеленых насаждений при осуществлении строительства, реконструкции, капитального ремонта объектов капитального строительства компенсационное озеленение проводится не позднее истечения срока действия разрешения на строительство.

Планируемый срок выполнения работ по компенсационному озеленению

сентябрь - ноябрь 2023 г.

Саженцы для выполнения компенсационного озеленения должны соответствовать ГОСТ 28055-89 «Саженцы деревьев и кустарников. Садовые и архитектурные формы».

Внешний вид саженцев должен соответствовать принятой для породы форме культивирования. На саженцах не должно быть механических повреждений, а также внешних признаков повреждения вредителями и болезнями. Саженцы должны иметь ровный прямой ствол, здоровую, нормально развитую корневую систему с хорошо выраженной скелетной частью.

Посадочный материал предпочтительно использовать местного происхождения. Использование саженцев из других регионов Российской Федерации возможно при наличии карантинного сертификата.


Посадку деревьев проводить в посадочную яму, при этом предусмотреть внесение растительной земли не менее 50% объема посадочной ямы. Шаг посадки составляет 5 м, расстояние между рядами 5 м.

Расположение корневой шейки на момент посадки, должно быть выше уровня земли на 3-4 см.

Саженцы деревьев, высаженные с комом, должны быть укреплены с помощью пирамиды из трёх опор. Саженцы деревьев, высаженные с открытой корневой системой, должны быть подвязаны к кольшкам «восьмёркой» в двух местах, могут быть применены провололочные растяжки, пирамиды.

Вокруг деревьев должны быть устроены лунки размером, равным площади посадочной ямы.

Посадку и дальнейший уход за деревьями осуществлять в соответствии с Правилами создания, охраны и содержания зеленых насаждений в городах Российской Федерации (МДС 13-5.2000). Обслуживание зеленых насаждений необходимо выполнять в соответствии с Правилами благоустройства территории муниципального образования «Зеленоградский муниципальный округ Калининградской области».

Утверждаю
 Председатель комиссии
 Председатель комитета по строительству, ЖКХ и благоустройства
 МО «Зеленоградский городской округ»

 Л.В. Пахоменко
 М.П. «10» декабря 2021 г.

Перечетная ведомость зеленых насаждений


На земельном участке, расположенном: Зеленоградский район
 Кадастровый номер: 39:05:051104:197/чз1


Реализация проекта «Освоение месторождения D33 с объектами инфраструктуры. Первый этап освоения. БК-1 и линейные объекты»


Наименование арендатора (собственника): ООО «ЛУКОЙЛ-КМН»


| № П/П | Номер на по-дерев-ной съёмке | Порода, вид зеленых насаждений | Диаметр ствола (для деревь-ев на высоте 1,3м) см | Возраст кустар-ников Живых изгоро-дей, цветни-ков лет | Пло-щадь газо-нов м2 | Характеристика состояния Зеленых насаждений | Заключение (Вырубить, пересадить, Сохранить) | Примеча-ние |
|-------|------------------------------|--------------------------------|--|---|----------------------|--|--|--------------------|
| 1 | 2 | 3 | 4 | 5 | 6 | 7 | 8 | 9 |
| 1 | 1 | Клён белый | 12 | | | Без повреждений. | Вырубить | Реализация проекта |
| 2 | 2 | Ива козья | 12 | | | Без повреждений. | Вырубить | Реализация проекта |
| 3 | 2 | Ива козья | 11 | | | Без повреждений. | Вырубить | Реализация проекта |
| 4 | 3 | Клён остро-листный | 13 | | | Искривление ство-ловой части, сломы ветвей, усыхание ветвей. | Вырубить | Реализация проекта |
| 5 | 3 | Клён остро-листный | 10 | | | Искривление ство-ловой части, сломы ветвей, усыхание ветвей. | Вырубить | Реализация проекта |
| 6 | 4 | Клён остро-листный | 10 | | | Без повреждений. | Вырубить | Реализация проекта |
| 7 | 4 | Клён остро-листный | 11 | | | Без повреждений. | Вырубить | Реализация проекта |
| 8 | 4 | Клён остро-листный | 19 | | | Без повреждений. | Вырубить | Реализация проекта |
| 9 | 4 | Клён остро-листный | 11 | | | Без повреждений. | Вырубить | Реализация проекта |
| 10 | 5 | Клён остро-листный | 30 | | | Без повреждений. | Вырубить | Реализация проекта |
| 11 | 6 | Клён белый | 18 | | | Сломы ветвей, усы-хание ветвей. | Вырубить | Реализация проекта |
| 12 | 7 | Клён белый | 39 | | | Сломы ветвей, усы-хание ветвей, меха-нические поврежде-ния. | Вырубить | Реализация проекта |
| 13 | 7 | Клён белый | 9 | | | Сломы ветвей, усы-хание ветвей, меха-нические поврежде-ния. | Вырубить | Реализация проекта |
| 14 | 7 | Клён белый | 30 | | | Сломы ветвей, усы-хание ветвей, меха-нические поврежде-ния. | Вырубить | Реализация проекта |
| 15 | 8 | Клён остро- | 18 | | | Искривление ство- | Вырубить | Реализация |

| | | | | | | | | |
|----|----|----------------------|----|--|--|--|----------|--------------------|
| | | лиственный | | | | ловой части, наклон более 20 градусов. | | проекта |
| 16 | 8 | Клён остролиственный | 12 | | | Искривление ствольной части, наклон более 20 градусов. | Вырубить | Реализация проекта |
| 17 | 8 | Клён остролиственный | 14 | | | Искривление ствольной части, наклон более 20 градусов. | Вырубить | Реализация проекта |
| 18 | 9 | Клён белый | 28 | | | Без повреждений. | Вырубить | Реализация проекта |
| 19 | 10 | Клён белый | 26 | | | Без повреждений. | Вырубить | Реализация проекта |
| 20 | 10 | Клён белый | 22 | | | Без повреждений. | Вырубить | Реализация проекта |
| 21 | 11 | Клён белый | 22 | | | Механические повреждения, сухобочина. | Вырубить | Реализация проекта |
| 22 | 12 | Клён остролиственный | 11 | | | Без повреждений. | Вырубить | Реализация проекта |
| 23 | 13 | Клён белый | 27 | | | Без повреждений. | Вырубить | Реализация проекта |
| 24 | 13 | Клён белый | 10 | | | Без повреждений. | Вырубить | Реализация проекта |
| 25 | 14 | Клён белый | 9 | | | Без повреждений. | Вырубить | Реализация проекта |
| 26 | 15 | Клён белый | 17 | | | Без повреждений. | Вырубить | Реализация проекта |

Члены комиссии:  Е.Н. Шегеда - начальник управления имущественных и земельных отношений

 Д.В. Крыщенко - начальник управления архитектуры и градостроительства – главный архитектор

 Р.В. Гришук - консультант отдела экономического развития и торговли

 Л.И. Твердохлебова- заместитель председателя комитета по строительству, ЖКХ и благоустройству

Утверждаю
 Председатель комиссии-
 Председатель комитета по строительству, ЖКХ и благоустройства
 МО «Зеленоградский городской округ»
 Л.В. Пахоменко
 М.П. «10» декабря 2021 г.



Перечетная ведомость зеленых насаждений

На земельном участке, расположенном: Зеленоградский район

Кадастровый номер: 39:05:051104:7/чзу1


Реализация проекта «Освоение месторождения D33 с объектами инфраструктуры. Первый этап освоения. БК-1 и линейные объекты»


Наименование арендатора (собственника): ООО «ЛУКОЙЛ-КМН»


| № П/П | Номер на полевой съемке | Порода, вид зеленых насаждений | Диаметр ствола (для деревьев - на высоте 1,3м) см. | Возраст кустарников Живых изгородей, цветников лет | Площадь газона в м2 | Характеристика состояния Зеленых насаждений | Заключение (Вырубить, пересадить, Сохранить) | Примечание |
|-------|-------------------------|--------------------------------|--|--|---------------------|---|--|--------------------|
| 1 | 2 | 3 | 4 | 5 | 6 | 7 | 8 | 9 |
| 1 | 1 | Ольха чёрная | 16 | | | Без повреждений | Вырубить | Реализация проекта |
| 2 | 2 | Ольха чёрная | 11 | | | Без повреждений | Вырубить | Реализация проекта |
| 3 | 7 | Ольха чёрная | 17 | | | Без повреждений | Вырубить | Реализация проекта |
| 4 | 8 | Ольха чёрная | 16 | | | Без повреждений | Вырубить | Реализация проекта |
| 5 | 9 | Ольха чёрная | 10 | | | Без повреждений | Вырубить | Реализация проекта |
| 6 | 9 | Ольха чёрная | 9 | | | Без повреждений | Вырубить | Реализация проекта |
| 7 | 15 | Ольха чёрная | 15 | | | Без повреждений | Вырубить | Реализация проекта |
| 8 | 16 | Ольха чёрная | 13 | | | Без повреждений | Вырубить | Реализация проекта |
| 9 | 16 | Ольха чёрная | 12 | | | Без повреждений | Вырубить | Реализация проекта |
| 10 | 16 | Ольха чёрная | 11 | | | Без повреждений | Вырубить | Реализация проекта |
| 11 | 17 | Ольха чёрная | 12 | | | Без повреждений | Вырубить | Реализация проекта |
| 12 | 18 | Ольха чёрная | 8 | | | Без повреждений | Вырубить | Реализация проекта |
| 13 | 19 | Ольха чёрная | 9 | | | Без повреждений | Вырубить | Реализация проекта |
| 14 | 22 | Ольха чёрная | 10 | | | Без повреждений | Вырубить | Реализация проекта |
| 15 | 22 | Ольха чёрная | 12 | | | Без повреждений | Вырубить | Реализация проекта |
| 16 | 23 | Ольха чёрная | 8 | | | Без повреждений | Вырубить | Реализация проекта |
| 17 | 25 | Ольха чёрная | 10 | | | Без повреждений | Вырубить | Реализация проекта |
| 18 | 28 | Ольха чёрная | 14 | | | Без повреждений | Вырубить | Реализация проекта |
| 19 | 28 | Ольха чёрная | 15 | | | Без повреждений | Вырубить | Реализация проекта |
| 20 | 28 | Ольха чёрная | 12 | | | Без повреждений | Вырубить | Реализация проекта |
| 21 | 34 | Ольха чёрная | 9 | | | Без повреждений | Вырубить | Реализация |


| | | | | | | | | |
|----|-----|--------------|----|--|--|--------------------------|----------|--------------------|
| | | | | | | | | проекта |
| 54 | 71 | Ольха чёрная | 16 | | | Без повреждений | Вырубить | Реализация проекта |
| 55 | 72 | Ольха чёрная | 8 | | | Без повреждений | Вырубить | Реализация проекта |
| 56 | 73 | Ольха чёрная | 9 | | | Без повреждений | Вырубить | Реализация проекта |
| 57 | 74 | Ольха чёрная | 8 | | | Механические повреждения | Вырубить | Реализация проекта |
| 58 | 75 | Ольха чёрная | 11 | | | Без повреждений | Вырубить | Реализация проекта |
| 59 | 76 | Ольха чёрная | 10 | | | Без повреждений | Вырубить | Реализация проекта |
| 60 | 77 | Ольха чёрная | 8 | | | Без повреждений | Вырубить | Реализация проекта |
| 61 | 78 | Ольха чёрная | 11 | | | Без повреждений | Вырубить | Реализация проекта |
| 62 | 79 | Ольха чёрная | 11 | | | Без повреждений | Вырубить | Реализация проекта |
| 63 | 80 | Ольха чёрная | 9 | | | Без повреждений | Вырубить | Реализация проекта |
| 64 | 81 | Ива белая | 11 | | | Без повреждений | Вырубить | Реализация проекта |
| 65 | 82 | Ольха чёрная | 10 | | | Без повреждений | Вырубить | Реализация проекта |
| 66 | 83 | Ольха чёрная | 9 | | | Без повреждений | Вырубить | Реализация проекта |
| 67 | 84 | Ольха чёрная | 12 | | | Без повреждений | Вырубить | Реализация проекта |
| 68 | 84 | Ольха чёрная | 10 | | | Без повреждений | Вырубить | Реализация проекта |
| 69 | 85 | Ольха чёрная | 8 | | | Без повреждений | Вырубить | Реализация проекта |
| 70 | 86 | Ольха чёрная | 9 | | | Без повреждений | Вырубить | Реализация проекта |
| 71 | 87 | Ольха чёрная | 9 | | | Без повреждений | Вырубить | Реализация проекта |
| 72 | 88 | Ольха чёрная | 12 | | | Без повреждений | Вырубить | Реализация проекта |
| 73 | 89 | Ольха чёрная | 8 | | | Без повреждений | Вырубить | Реализация проекта |
| 74 | 90 | Ольха чёрная | 10 | | | Без повреждений | Вырубить | Реализация проекта |
| 75 | 91 | Ольха чёрная | 11 | | | Без повреждений | Вырубить | Реализация проекта |
| 76 | 92 | Ольха чёрная | 9 | | | Без повреждений | Вырубить | Реализация проекта |
| 77 | 93 | Ольха чёрная | 9 | | | Без повреждений | Вырубить | Реализация проекта |
| 78 | 94 | Ольха чёрная | 8 | | | Без повреждений | Вырубить | Реализация проекта |
| 79 | 95 | Ольха чёрная | 9 | | | Без повреждений | Вырубить | Реализация проекта |
| 80 | 96 | Ольха чёрная | 8 | | | Без повреждений | Вырубить | Реализация проекта |
| 81 | 97 | Ольха чёрная | 10 | | | Без повреждений | Вырубить | Реализация проекта |
| 82 | 98 | Ольха чёрная | 10 | | | Без повреждений | Вырубить | Реализация проекта |
| 83 | 99 | Ольха чёрная | 10 | | | Без повреждений | Вырубить | Реализация проекта |
| 84 | 100 | Ольха чёрная | 8 | | | Без повреждений | Вырубить | Реализация проекта |
| 85 | 101 | Ольха чёрная | 12 | | | Без повреждений | Вырубить | Реализация проекта |
| 86 | 102 | Ольха чёрная | 16 | | | Без повреждений | Вырубить | Реализация |

| | | | | | | | | |
|-----|-----|--------------|----|--|--|-----------------|----------|--------------------|
| | | | | | | | | проекта |
| 87 | 103 | Ольха чёрная | 12 | | | Без повреждений | Вырубить | Реализация проекта |
| 88 | 104 | Ольха чёрная | 9 | | | Без повреждений | Вырубить | Реализация проекта |
| 89 | 105 | Ольха чёрная | 11 | | | Без повреждений | Вырубить | Реализация проекта |
| 90 | 106 | Ольха чёрная | 9 | | | Без повреждений | Вырубить | Реализация проекта |
| 91 | 107 | Ольха чёрная | 9 | | | Без повреждений | Вырубить | Реализация проекта |
| 92 | 108 | Ольха чёрная | 14 | | | Без повреждений | Вырубить | Реализация проекта |
| 93 | 109 | Ольха чёрная | 8 | | | Без повреждений | Вырубить | Реализация проекта |
| 94 | 109 | Ольха чёрная | 10 | | | Без повреждений | Вырубить | Реализация проекта |
| 95 | 110 | Ольха чёрная | 14 | | | Без повреждений | Вырубить | Реализация проекта |
| 96 | 111 | Ольха чёрная | 12 | | | Без повреждений | Вырубить | Реализация проекта |
| 97 | 112 | Ольха чёрная | 9 | | | Без повреждений | Вырубить | Реализация проекта |
| 98 | 112 | Ольха чёрная | 9 | | | Без повреждений | Вырубить | Реализация проекта |
| 99 | 113 | Ольха чёрная | 13 | | | Без повреждений | Вырубить | Реализация проекта |
| 100 | 114 | Ольха чёрная | 11 | | | Без повреждений | Вырубить | Реализация проекта |
| 101 | 115 | Ольха чёрная | 13 | | | Слом вершины. | Вырубить | Реализация проекта |
| 102 | 116 | Ольха чёрная | 8 | | | Без повреждений | Вырубить | Реализация проекта |
| 103 | 119 | Ольха чёрная | 10 | | | Без повреждений | Вырубить | Реализация проекта |
| 104 | 120 | Ольха чёрная | 14 | | | Без повреждений | Вырубить | Реализация проекта |


Члены комиссии:  Е.Н. Шегеда - начальник управления имущественных и земельных отношений

 Д.В. Крыщенко - начальник управления архитектуры и градостроительства – главный архитектор

 Р.В. Гришук - консультант отдела экономического развития и торговли

 Л.И. Твердохлебова- заместитель председателя комитета по строительству, ЖКХ и благоустройству

Утверждаю
 Председатель комиссии
 Председатель комитета по строительству, ЖКХ и благоустройства
 МО «Зеленоградский городской округ»


 Л.В. Пахоменко
 М.П. «10» декабря 2021 г.

Перечетная ведомость зеленых насаждений

На земельном участке, расположенном: Зеленоградский район


Кадастровый номер: 39:05:051104/чз2


Реализация проекта «Освоение месторождения D33 с объектами инфраструктуры. Первый этап освоения. БК -1 и линейные объекты»


Наименование арендатора (собственника):


| № п/п | Номер на по-дерев-ной съемке | Порода, вид зеле-ных насаждений | Диаметр ствола (для деревьев на высоте 1,3м), см | Возраст кустарни-ков Живых изгородей, цветников лет | Пло-щадь газо-нов, м2 | Характеристика состояния Зеленых насаждений | Заклчение (Вырубить, пересадить, Сохранить) | Примечание |
|-------|------------------------------|---------------------------------|--|---|-----------------------|---|---|--------------------|
| 1 | 2 | 3 | 4 | 5 | 6 | 7 | 8 | 9 |
| 1 | 3 | Ольха чёрная | 11 | | | Без поврежде-ний. | Вырубить | Реализация проекта |
| 2 | 4 | Ольха чёрная | 8 | | | Без поврежде-ний. | Вырубить | Реализация проекта |
| 3 | 5 | Ольха чёрная | 9 | | | Без поврежде-ний. | Вырубить | Реализация проекта |
| 4 | 5 | Ольха чёрная | 8 | | | Без поврежде-ний. | Вырубить | Реализация проекта |
| 5 | 6 | Ольха чёрная | 12 | | | Без поврежде-ний. | Вырубить | Реализация проекта |
| 6 | 10 | Ольха чёрная | 10 | | | Без поврежде-ний. | Вырубить | Реализация проекта |
| 7 | 10 | Ольха чёрная | 14 | | | Без поврежде-ний. | Вырубить | Реализация проекта |
| 8 | 11 | Ольха чёрная | 10 | | | Без поврежде-ний. | Вырубить | Реализация проекта |
| 9 | 11 | Ольха чёрная | 9 | | | Без поврежде-ний. | Вырубить | Реализация проекта |
| 10 | 12 | Ольха чёрная | 14 | | | Без поврежде-ний. | Вырубить | Реализация проекта |
| 11 | 12 | Ольха чёрная | 9 | | | Без поврежде-ний. | Вырубить | Реализация проекта |
| 12 | 13 | Ольха чёрная | 8 | | | Без поврежде-ний. | Вырубить | Реализация проекта |
| 13 | 14 | Ольха чёрная | 11 | | | Без поврежде-ний. | Вырубить | Реализация проекта |
| 14 | 33 | Ольха чёрная | 11 | | | Без поврежде-ний. | Вырубить | Реализация проекта |
| 15 | 33 | Ольха чёрная | 13 | | | Без поврежде-ний. | Вырубить | Реализация проекта |
| 16 | 33 | Ольха чёрная | 14 | | | Без поврежде-ний. | Вырубить | Реализация проекта |
| 17 | 33 | Ольха чёрная | 11 | | | Без поврежде-ний. | Вырубить | Реализация проекта |
| 18 | 45 | Ольха чёрная | 10 | | | Без поврежде-ний. | Вырубить | Реализация проекта |
| 19 | 51 | Ольха чёрная | 11 | | | Без поврежде-ний. | Вырубить | Реализация проекта |
| 20 | 59 | Ольха чёрная | 8 | | | Без поврежде-ний. | Вырубить | Реализация проекта |
| 21 | | Ольха чёрная | 8 | | | Без поврежде-ний. | Вырубить | Реализация проекта |
| 22 | 121 | Ольха чёрная | 8 | | | Без поврежде-ний. | Вырубить | Реализация проекта |
| 23 | 122 | Ольха чёрная | 11 | | | Без поврежде-ний. | Вырубить | Реализация проекта |

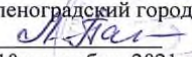
| | | | | | | | | |
|----|-----|--------------|----|--|--|---|----------|-----------------------|
| 24 | 123 | Ольха чёрная | 8 | | | Без поврежде- ний. | Вырубить | Реализация проекта |
| 25 | 124 | Ольха чёрная | 15 | | | Без поврежде- ний. | Вырубить | Реализация проекта |
| 26 | 124 | Ольха чёрная | 8 | | | Без поврежде- ний. | Вырубить | Реализация проекта |
| 27 | 124 | Ольха чёрная | 12 | | | Без поврежде- ний. | Вырубить | Реализация проекта |
| 28 | 124 | Ольха чёрная | 9 | | | Без поврежде- ний. | Вырубить | Реализация проекта |
| 29 | 124 | Ольха чёрная | 9 | | | Без поврежде- ний. | Вырубить | Реализация проекта |
| 30 | 125 | Ольха чёрная | 19 | | | Механические повреждения, сухобочина. | Вырубить | Реализация проекта |
| 31 | 125 | Ольха чёрная | 16 | | | Механические повреждения, сухобочина. | Вырубить | Реализация проекта |
| 32 | 126 | Ива белая | 12 | | | Без поврежде- ний. | Вырубить | Реализация проекта |
| 33 | 126 | Ива белая | 19 | | | Без поврежде- ний. | Вырубить | Реализация проекта |
| 34 | 127 | Ива белая | 12 | | | Без поврежде- ний. | Вырубить | Реализация проекта |
| 35 | 128 | Ольха чёрная | 17 | | | Без поврежде- ний. | Вырубить | Реализация проекта |
| 36 | 128 | Ольха чёрная | 17 | | | Без поврежде- ний. | Вырубить | Реализация проекта |
| 37 | 128 | Ольха чёрная | 14 | | | Без поврежде- ний. | Вырубить | Реализация проекта |
| 38 | 129 | Ольха чёрная | 10 | | | Без поврежде- ний. | Вырубить | Реализация проекта |
| 39 | 130 | Ольха чёрная | 14 | | | Без поврежде- ний. | Вырубить | Реализация проекта |
| 40 | 131 | Ольха чёрная | 16 | | | Без поврежде- ний. | Вырубить | Реализация проекта |
| 41 | 132 | Ольха чёрная | 10 | | | Без поврежде- ний. | Вырубить | Реализация проекта |
| 42 | 133 | Ольха чёрная | 9 | | | Без поврежде- ний. | Вырубить | Реализация проекта |
| 43 | 134 | Ольха чёрная | 9 | | | Без поврежде- ний. | Вырубить | Реализация проекта |
| 44 | 135 | Ольха чёрная | 12 | | | Без поврежде- ний. | Вырубить | Реализация проекта |
| 45 | 136 | Ольха чёрная | 8 | | | Без поврежде- ний. | Вырубить | Реализация проекта |
| 46 | 136 | Ольха чёрная | 9 | | | Без поврежде- ний. | Вырубить | Реализация проекта |
| 47 | 137 | Ольха чёрная | 9 | | | Без поврежде- ний. | Вырубить | Реализация проекта |

Члены комиссии:  Е.Н. Шегеда - начальник управления имущественных и земельных отношений

 Д.В. Крыщенко - начальник управления архитектуры и градостроительства – главный архитектор

 Р.В. Грищук - консультант отдела экономического развития и торговли

 Л.И. Твердохлебова- заместитель председателя комитета по строительству, ЖКХ и благоустройству

Утверждаю
 Председатель комиссии
 Председатель комитета по строительству, ЖКХ и благоустройства
 МО «Зеленоградский городской округ»
 Л.В. Пахоменко
 М.П. «10» декабря 2021 г.

Перечетная ведомость зеленых насаждений

На земельном участке, расположенном: Зеленоградский район

Кадастровый номер: 39:05:051104/чзу11


Реализация проекта «Освоение месторождения D33 с объектами инфраструктуры. Первый этап освоения. БК -1 и линейные объекты»


Наименование арендатора (собственника):


| № п/п | Номер на подеревной съемке | Порода, вид зеленых насаждений | Диаметр ствола (для деревьев на высоте 1,3м), см | Возраст кустарников Живых изгородей, цветников лет | Площадь газозонов, м2 | Характеристика состояния Зеленых насаждений | Заключение (Вырубить, пересадить, Сохранить) | Примечание |
|-------|----------------------------|--------------------------------|--|--|-----------------------|---|--|--------------------|
| 1 | 2 | 3 | 4 | 5 | 6 | 7 | 8 | 9 |
| 1 | 1 | Ольха чёрная | 8 | | | Без повреждений. | Вырубить | Реализация проекта |
| 2 | 2 | Ольха чёрная | 8 | | | Без повреждений. | Вырубить | Реализация проекта |
| 3 | 3 | Ольха чёрная | 8 | | | Без повреждений. | Вырубить | Реализация проекта |
| 4 | 4 | Ольха чёрная | 9 | | | Без повреждений. | Вырубить | Реализация проекта |
| 5 | 5 | Ольха чёрная | 8 | | | Без повреждений. | Вырубить | Реализация проекта |
| 6 | 6 | Ольха чёрная | 8 | | | Без повреждений. | Вырубить | Реализация проекта |
| 7 | 7 | Ольха чёрная | 8 | | | Без повреждений. | Вырубить | Реализация проекта |
| 8 | 8 | Ольха чёрная | 8 | | | Без повреждений. | Вырубить | Реализация проекта |
| 9 | 9 | Ольха чёрная | 12 | | | Без повреждений. | Вырубить | Реализация проекта |
| 10 | 9 | Ольха чёрная | 8 | | | Без повреждений. | Вырубить | Реализация проекта |
| 11 | 10 | Ольха чёрная | 21 | | | Без повреждений. | Вырубить | Реализация проекта |
| 12 | 10 | Ольха чёрная | 15 | | | Без повреждений. | Вырубить | Реализация проекта |
| 13 | 11 | Ольха чёрная | 10 | | | Без повреждений. | Вырубить | Реализация проекта |
| 14 | 11 | Ольха чёрная | 9 | | | Без повреждений. | Вырубить | Реализация проекта |
| 15 | 12 | Ольха чёрная | 8 | | | Без повреждений. | Вырубить | Реализация проекта |
| 16 | 13 | Ольха чёрная | 8 | | | Без повреждений. | Вырубить | Реализация проекта |
| 17 | 14 | Ольха чёрная | 8 | | | Без повреждений. | Вырубить | Реализация проекта |
| 18 | 15 | Ольха чёрная | 8 | | | Без повреждений. | Вырубить | Реализация проекта |
| 19 | 16 | Ольха чёрная | 8 | | | Без повреждений. | Вырубить | Реализация проекта |


| | | | | | | | | |
|----|----|--------------|----|--|--|-----------------------|----------|-----------------------|
| 20 | 16 | Ольха чёрная | 10 | | | Без поврежде- ний. | Вырубить | Реализация проекта |
| 21 | 17 | Ольха чёрная | 14 | | | Без поврежде- ний. | Вырубить | Реализация проекта |
| 22 | 17 | Ольха чёрная | 15 | | | Без поврежде- ний. | Вырубить | Реализация проекта |
| 23 | 18 | Ольха чёрная | 8 | | | Без поврежде- ний. | Вырубить | Реализация проекта |
| 24 | 19 | Ольха чёрная | 16 | | | Без поврежде- ний. | Вырубить | Реализация проекта |
| 25 | 20 | Ольха чёрная | 20 | | | Без поврежде- ний. | Вырубить | Реализация проекта |
| 26 | 21 | Ольха чёрная | 19 | | | Без поврежде- ний. | Вырубить | Реализация проекта |
| 27 | 22 | Ольха чёрная | 19 | | | Без поврежде- ний. | Вырубить | Реализация проекта |
| 28 | 23 | Ольха чёрная | 16 | | | Без поврежде- ний. | Вырубить | Реализация проекта |
| 29 | 24 | Ольха чёрная | 17 | | | Без поврежде- ний. | Вырубить | Реализация проекта |
| 30 | 25 | Ольха чёрная | 17 | | | Без поврежде- ний. | Вырубить | Реализация проекта |
| 31 | 26 | Ольха чёрная | 10 | | | Без поврежде- ний. | Вырубить | Реализация проекта |
| 32 | 27 | Ольха чёрная | 22 | | | Без поврежде- ний. | Вырубить | Реализация проекта |
| 33 | 28 | Ольха чёрная | 19 | | | Без поврежде- ний. | Вырубить | Реализация проекта |
| 34 | 29 | Ольха чёрная | 8 | | | Без поврежде- ний. | Вырубить | Реализация проекта |
| 35 | 30 | Ольха чёрная | 17 | | | Без поврежде- ний. | Вырубить | Реализация проекта |
| 36 | 31 | Ольха чёрная | 20 | | | Без поврежде- ний. | Вырубить | Реализация проекта |
| 37 | 31 | Ольха чёрная | 20 | | | Без поврежде- ний. | Вырубить | Реализация проекта |
| 38 | 32 | Ольха чёрная | 20 | | | Без поврежде- ний. | Вырубить | Реализация проекта |
| 39 | 32 | Ольха чёрная | 14 | | | Без поврежде- ний. | Вырубить | Реализация проекта |
| 40 | 33 | Ива козья | 12 | | | Без поврежде- ний. | Вырубить | Реализация проекта |
| 41 | 34 | Ива козья | 8 | | | Без поврежде- ний. | Вырубить | Реализация проекта |
| 42 | 35 | Ольха чёрная | 14 | | | Без поврежде- ний. | Вырубить | Реализация проекта |
| 43 | 35 | Ольха чёрная | 14 | | | Без поврежде- ний. | Вырубить | Реализация проекта |
| 44 | 36 | Ольха чёрная | 23 | | | Без поврежде- ний. | Вырубить | Реализация проекта |
| 45 | 37 | Ольха чёрная | 21 | | | Без поврежде- ний. | Вырубить | Реализация проекта |
| 46 | 38 | Ольха чёрная | 18 | | | Без поврежде- ний. | Вырубить | Реализация проекта |
| 47 | 39 | Ольха чёрная | 16 | | | Без поврежде- ний. | Вырубить | Реализация проекта |
| 48 | 40 | Ольха чёрная | 10 | | | Без поврежде- ний. | Вырубить | Реализация проекта |
| 49 | 41 | Ольха чёрная | 16 | | | Без поврежде- ний. | Вырубить | Реализация проекта |

| | | | | | | | | |
|----|----|--------------|----|--|--|-----------------------|----------|-----------------------|
| 50 | 42 | Ольха чёрная | 11 | | | Без поврежде- ний. | Вырубить | Реализация проекта |
| 51 | 43 | Ольха чёрная | 14 | | | Без поврежде- ний. | Вырубить | Реализация проекта |
| 52 | 44 | Ольха чёрная | 15 | | | Без поврежде- ний. | Вырубить | Реализация проекта |
| 53 | 45 | Ольха чёрная | 8 | | | Без поврежде- ний. | Вырубить | Реализация проекта |
| 54 | 46 | Ольха чёрная | 13 | | | Без поврежде- ний. | Вырубить | Реализация проекта |
| 55 | 47 | Ива козья | 8 | | | Без поврежде- ний. | Вырубить | Реализация проекта |
| 56 | 48 | Ива козья | 10 | | | Без поврежде- ний. | Вырубить | Реализация проекта |
| 57 | 49 | Ива козья | 9 | | | Без поврежде- ний. | Вырубить | Реализация проекта |
| 58 | 50 | Ива козья | 8 | | | Без поврежде- ний. | Вырубить | Реализация проекта |
| 59 | 51 | Ольха чёрная | 26 | | | Без поврежде- ний. | Вырубить | Реализация проекта |

Члены комиссии:  Е.Н. Шегеда - начальник управления имущественных и земельных отношений

 Д.В. Крыщенко - начальник управления архитектуры и градостроительства – главный архитектор

 Р.В. Грищук - консультант отдела экономического развития и торговли

 Л.И. Твердохлебова- заместитель председателя комитета по строительству, ЖКХ и благоустройству

Утверждаю
 Председатель комиссии-
 Председатель комитета по строительству, ЖКХ и благоустройства
 МО «Зеленоградский городской округ»

Л.В. Пахоменко

М.П. «10» декабря 2021 г.

Перечетная ведомость зеленых насаждений


На земельном участке, расположенном: Зеленоградский район


Кадастровый номер: 39:05:040602/чзу2


Реализация проекта «Освоение месторождения D33 с объектами инфраструктуры. Первый этап освоения. БК-1 и линейные объекты»


Наименование арендатора (собственника):

| № П/П | Номер на полевой съемке | Порода, вид зеленых насаждений | Диаметр ствола (для деревьев - на высоте 1,3м) см. | Возраст кустарников Живых изгородей, цветников лет | Площадь газона в м2 | Характеристика состояния Зеленых насаждений | Заключение (Вырубить, пересадить, Сохранить) | Примечание |
|-------|-------------------------|--------------------------------|--|--|---------------------|--|--|--------------------|
| 1 | 2 | 3 | 4 | 5 | 6 | 7 | 8 | 9 |
| 1 | 1 | Ива белая | 18 | | | Сломы ветвей, усыхание ветвей, водяные побеги, механические повреждения, слом вершины. | Вырубить | Реализация проекта |
| 2 | 2 | Ива белая | 12 | | | Сломы ветвей, усыхание ветвей, водяные побеги. | Вырубить | Реализация проекта |
| 3 | 3 | Ива белая | 14 | | | Сломы ветвей, усыхание ветвей, водяные побеги. | Вырубить | Реализация проекта |
| 4 | 4 | Ива белая | 16 | | | Сломы ветвей, усыхание ветвей, водяные побеги, механические повреждения. | Вырубить | Реализация проекта |
| 5 | 5 | Ива белая | 9 | | | Сломы ветвей, усыхание ветвей, водяные побеги. | Вырубить | Реализация проекта |
| 6 | 6 | Ива белая | 12 | | | Сломы ветвей, усыхание ветвей, водяные побеги. | Вырубить | Реализация проекта |
| 7 | 7 | Ива белая | 9 | | | Сломы ветвей, усыхание ветвей, водяные побеги. | Вырубить | Реализация проекта |
| 8 | 8 | Ива белая | 8 | | | Сломы ветвей, усыхание ветвей, водяные побеги, механические повреждения. | Вырубить | Реализация проекта |

Члены комиссии:  Е.Н. Шегеда - начальник управления имущественных и земельных отношений

 Д.В. Крыщенко - начальник управления архитектуры и градостроительства – главный архитектор

 Р.В. Гришук - консультант отдела экономического развития и торговли

 Л.И. Твердохлебова- заместитель председателя комитета по строительству, ЖКХ и благоустройству

Утверждаю
 Председатель комиссии
 Председатель комитета по строительству, ЖКХ и благоустройства
 МО «Зеленоградский городской округ»

Л.В. Пахоменко

М.П. «10 декабря 2021 г.»

Перечетная ведомость зеленых насаждений

На земельном участке, расположенном: Зеленоградский район


Кадастровый номер: 39:05:040602:2, 39:05:040602:9


Реализация проекта «Оболение месторождения Д33 с объектами инфраструктуры. Первый этап освоения. БК -1 и линейные объекты»

Наименование арендатора (собственника): ООО «ЛУКОЙЛ-КМН»


| № п/п | Номер на поде-ревной съемке | Порода, вид зеленых насаждений | Диаметр ствола (для деревь-ев на высоте 1,3м), см | Возраст кустарни-ков Живых изгородей, цветников лет | Пло-щадь газо-нов, м2 | Характеристи-ка состояния Зеленых насаждений | Заключение (Вырубить, пересадить, Сохранить) | Примечание |
|-------|-----------------------------|--------------------------------|---|---|-----------------------|--|--|--------------------|
| 1 | 1 | Ива белая | 20 | | | Без поврежде-ний. | Вырубить | Реализация проекта |
| 2 | 1 | Ива белая | 24 | | | Без поврежде-ний. | Вырубить | Реализация проекта |
| 3 | 2 | Ива белая | 20 | | | Без поврежде-ний. | Вырубить | Реализация проекта |
| 4 | 2 | Ива белая | 9 | | | Без поврежде-ний. | Вырубить | Реализация проекта |
| 5 | 3 | Ива белая | 9 | | | Без поврежде-ний. | Вырубить | Реализация проекта |
| 6 | 3 | Ива белая | 9 | | | Без поврежде-ний. | Вырубить | Реализация проекта |
| 7 | 4 | Ива белая | 24 | | | Без поврежде-ний. | Вырубить | Реализация проекта |
| 8 | 4 | Ива белая | 16 | | | Без поврежде-ний. | Вырубить | Реализация проекта |
| 9 | 4 | Ива белая | 24 | | | Без поврежде-ний. | Вырубить | Реализация проекта |
| 10 | 4 | Ива белая | 20 | | | Без поврежде-ний. | Вырубить | Реализация проекта |
| 11 | 5 | Ива белая | 24 | | | Без поврежде-ний. | Вырубить | Реализация проекта |
| 12 | 5 | Ива белая | 20 | | | Без поврежде-ний. | Вырубить | Реализация проекта |
| 13 | 5 | Ива белая | 24 | | | Без поврежде-ний. | Вырубить | Реализация проекта |
| 14 | 6 | Ива белая | 20 | | | Без поврежде-ний. | Вырубить | Реализация проекта |
| 15 | 7 | Ива белая | 20 | | | Без поврежде-ний. | Вырубить | Реализация проекта |
| 16 | 7 | Ива белая | 16 | | | Без поврежде-ний. | Вырубить | Реализация проекта |
| 17 | 9 | Ива белая | 32 | | | Без поврежде-ний. | Вырубить | Реализация проекта |
| 18 | 9 | Ива белая | 20 | | | Без поврежде-ний. | Вырубить | Реализация проекта |
| 19 | 9 | Ива белая | 20 | | | Без поврежде-ний. | Вырубить | Реализация проекта |
| 20 | 9 | Ива белая | 19 | | | Без поврежде-ний. | Вырубить | Реализация проекта |
| 21 | 9 | Ива белая | 19 | | | Без поврежде-ний. | Вырубить | Реализация проекта |
| 22 | 8 | Ива белая | 13 | | | Без поврежде-ний. | Вырубить | Реализация проекта |

| | | | | | | | | |
|----|----|-----------|----|--|--|------------------------------|----------|-----------------------|
| 23 | 10 | Ива белая | 35 | | | Без поврежде- ний. | Вырубить | Реализация проекта |
| 24 | 11 | Ива белая | 24 | | | Без поврежде- ний. | Вырубить | Реализация проекта |
| 25 | 11 | Ива белая | 20 | | | Без поврежде- ний. | Вырубить | Реализация проекта |
| 26 | 24 | Ива белая | 17 | | | Без поврежде- ний. | Вырубить | Реализация проекта |
| 27 | 24 | Ива белая | 26 | | | Без поврежде- ний. | Вырубить | Реализация проекта |
| 28 | 24 | Ива белая | 20 | | | Без поврежде- ний. | Вырубить | Реализация проекта |
| 29 | 23 | Ива белая | 22 | | | Без поврежде- ний. | Вырубить | Реализация проекта |
| 30 | 25 | Ива белая | 11 | | | Без поврежде- ний. | Вырубить | Реализация проекта |
| 31 | 26 | Ива белая | 12 | | | Без поврежде- ний. | Вырубить | Реализация проекта |
| 32 | 27 | Ива белая | 23 | | | Без поврежде- ний. | Вырубить | Реализация проекта |
| 33 | 28 | Ива белая | 31 | | | Без поврежде- ний. | Вырубить | Реализация проекта |
| 34 | 28 | Ива белая | 19 | | | Без поврежде- ний. | Вырубить | Реализация проекта |
| 35 | 28 | Ива белая | 18 | | | Без поврежде- ний. | Вырубить | Реализация проекта |
| 36 | 29 | Ива белая | 45 | | | Без поврежде- ний. | Вырубить | Реализация проекта |
| 37 | 30 | Ива белая | 18 | | | Без поврежде- ний. | Вырубить | Реализация проекта |
| 38 | 33 | Ива белая | 24 | | | Без поврежде- ний. | Вырубить | Реализация проекта |
| 39 | 33 | Ива белая | 27 | | | Без поврежде- ний. | Вырубить | Реализация проекта |
| 40 | 35 | Ива белая | 23 | | | Без поврежде- ний. | Вырубить | Реализация проекта |
| 41 | 36 | Ива белая | 26 | | | Без поврежде- ний. | Вырубить | Реализация проекта |
| 42 | 37 | Ива белая | 34 | | | Без поврежде- ний. | Вырубить | Реализация проекта |
| 43 | 39 | Ива белая | 25 | | | Механическое повреждение. | Вырубить | Реализация проекта |
| 44 | 39 | Ива белая | 22 | | | Механическое повреждение. | Вырубить | Реализация проекта |
| 45 | 39 | Ива белая | 15 | | | Механическое повреждение. | Вырубить | Реализация проекта |
| 46 | 39 | Ива белая | 30 | | | Механическое повреждение. | Вырубить | Реализация проекта |
| 47 | 40 | Ива белая | 33 | | | Без поврежде- ний. | Вырубить | Реализация проекта |
| 48 | 40 | Ива белая | 34 | | | Без поврежде- ний. | Вырубить | Реализация проекта |

Члены комиссии:  Е.Н. Шегеда - начальник управления имущественных и земельных отношений

 Д.В. Крыщенко - начальник управления архитектуры и градостроительства – главный архитектор

Р.В. Грицук - консультант отдела экономического развития и торговли

 Л.И. Твердохлебова- заместитель председателя комитета по строительству, ЖКХ и благоустройству



ФЕДЕРАЛЬНОЕ АГЕНТСТВО ЛЕСНОГО ХОЗЯЙСТВА
ФЕДЕРАЛЬНОЕ БЮДЖЕТНОЕ УЧРЕЖДЕНИЕ
«РОССИЙСКИЙ ЦЕНТР ЗАЩИТЫ ЛЕСА»
**ФИЛИАЛ ФБУ «РОСЛЕСОЗАЩИТА» -
«ЦЕНТР ЗАЩИТЫ ЛЕСА КАЛИНИНГРАДСКОЙ ОБЛАСТИ»**

238345, Калининградская область, Светловский городской округ, п.Взморье, ул. Лесная дом 7, тел.:8 (40152) 28-3-56 факс: (40152) 28-3-56.
e-mail: cz1139@relh.ru, сайт: www.kaliningrad.relh.ru

**Акт (заключение)
лесопатологического обследования
древесно-кустарниковой растительности**

от «18» ноября 2021 г.

Нами, сотрудниками филиала ФБУ «Рослесозащита» - «Центр защиты леса Калининградской области» Постновым А.В., Рыбальченко В.Д. 02.11.2021 года проведено лесопатологическое обследование указанной представителем заказчика, древесно-кустарниковой растительности в целях выявления аварийных деревьев на земельном участке по адресу: Калининградская обл., Муниципальное образование «Зеленоградский городской округ», пос. Куликово, западнее р. Алейка, часть земельного участка 39:05:040602/чзу1 неразграниченной государственной собственности в кадастровом квартале 39:05:040602, между земельными участками с кадастровыми номерами 39:05:040602:973 и 39:05:040602:2, площадь 0,2901 га.

Учтена древесно-кустарниковая растительность с диаметром на высоте 1,3 м более 8 см в соответствии с подеревной съёмкой и в границах, предоставленных заказчиком.

Обследование проведено на основании договора № 2160433 от 25 октября 2021 года с ООО «Лукойл-Калининградморнефть».

На участке обследовано 8 деревьев (8 стволов), в том числе по породам:

| Порода | Количество стволов | Процентное отношение от общего количества стволов |
|-------------------------|--------------------|---|
| Ива белая Salix alba | 8 | 100 % |

По категориям состояния в соответствии с постановлением Правительства Российской Федерации от 09.12.2020 № 2047 «Об утверждении Правил санитарной безопасности в лесах», приказом Минприроды России от 09.11.2020 № 912 «Об утверждении Правил осуществления мероприятий по предупреждению распространения вредных организмов», Методическими рекомендациями по проведению государственной инвентаризации лесов, утвержденными приказом Рослесхоза от 10.11.2011 № 472, и Порядком организации и проведения лесопатологического обследования древесно-кустарниковой растительности на землях иных категорий, не входящих в состав земель лесного фонда Калининградской области, для нужд физических и юридических лиц, проводимого филиалом ФБУ «Рослесозащита» - «ЦЗЛ Калининградской области», обследованные породы распределились следующим образом:

| Категория состояния | Количество стволов | Процентное отношение от общего количества стволов | Описание категории состояния |
|---------------------|--------------------|---|------------------------------|
| 2 | 8 | 100,00% | Ослабленные |

На обследованном участке аварийных деревьев (стволов) не выявлено.

Средняя категория состояния насаждения – **2,0**. Класс состояния обследованной древесно-кустарниковой растительности: **ослабленные насаждения**. Причинами ослабления насаждения являются: ветровые нагрузки, неблагоприятные почвенно-грунтовые условия.

По признакам ослабления распределение стволов составило:

| Признаки ослабления | Количество шт. | Процент от количества признаков, % | Процент от количества стволов, % |
|--------------------------|----------------|------------------------------------|----------------------------------|
| сломы ветвей | 8 | 28,57% | 100,00% |
| усыхание ветвей | 8 | 28,57% | 100,00% |
| водяные побеги | 8 | 28,57% | 100,00% |
| механические повреждения | 3 | 10,71% | 37,50% |
| слом вершины | 1 | 3,57% | 12,50% |

На момент обследования древесно-кустарниковой растительности объектов животного и растительного мира, занесённых в Красную книгу Российской Федерации и Калининградской области, не обнаружено.

Все деревья (стволы) в действительности промаркированы краской, номера проставлены на каждом дереве и соответствуют номерам Подеревной съёмки, предоставленной заказчиком, Ведомости перечёта деревьев, являющейся составной частью данного Акта (заключения).

Директор филиала



/ Шепелев С.В. /

Специалисты

/ Постнов А.В. /

/ Рыбальченко В.Д. /

Калининградская обл., Муниципальное образование «Зеленоградский городской округ»,
пос. Куликово, западнее р. Алейка, часть земельного участка 39:05:040602/ чзу1
неразграниченной государственной собственности в кадастровом квартале 39:05:040602,
между земельными участками с кадастровыми номерами 39:05:040602:973 и
39:05:040602:2, площадь 0,2901 га.

Ведомость перечёта деревьев
к Акту (заключению) о лесопатологическом состоянии древесно-кустарниковой
растительности от 18 ноября 2021 г.

| № дерева | Порода (стволы) | Диаметр (см) | Категория состояния | Признаки ослабления | Примечание |
|-------------|--------------------|-----------------|------------------------|--|------------|
| 1 | Ива белая | 18 | 2 | Сломы ветвей, усыхание ветвей, водяные побеги, механические повреждения, слом вершины. | |
| 2 | Ива белая | 12 | 2 | Сломы ветвей, усыхание ветвей, водяные побеги. | |
| 3 | Ива белая | 14 | 2 | Сломы ветвей, усыхание ветвей, водяные побеги. | |
| 4 | Ива белая | 16 | 2 | Сломы ветвей, усыхание ветвей, водяные побеги, механические повреждения. | |
| 5 | Ива белая | 9 | 2 | Сломы ветвей, усыхание ветвей, водяные побеги. | |
| 6 | Ива белая | 12 | 2 | Сломы ветвей, усыхание ветвей, водяные побеги. | |
| 7 | Ива белая | 9 | 2 | Сломы ветвей, усыхание ветвей, водяные побеги. | |
| 8 | Ива белая | 8 | 2 | Сломы ветвей, усыхание ветвей, водяные побеги, механические повреждения. | |

Специалисты



/ Постнов А.В. /

/ Рыбальченко В.Д. /

Дата: 02.11.2021 г.



ФЕДЕРАЛЬНОЕ АГЕНТСТВО ЛЕСНОГО ХОЗЯЙСТВА
ФЕДЕРАЛЬНОЕ БЮДЖЕТНОЕ УЧРЕЖДЕНИЕ
«РОССИЙСКИЙ ЦЕНТР ЗАЩИТЫ ЛЕСА»
ФИЛИАЛ ФБУ «РОСЛЕСОЗАЩИТА» -
«ЦЕНТР ЗАЩИТЫ ЛЕСА КАЛИНИНГРАДСКОЙ ОБЛАСТИ»

238345, Калининградская область, Светловский городской округ, п. Взморье, ул. Лесная дом 7, тел.:8 (40152) 97-14-83
e-mail: czl139@rcfh.ru, сайт www.kaliningrad.rcfh.ru

**Акт (заключение)
лесопатологического обследования
древесно-кустарниковой растительности**

от «06» декабря 2021 г.

Мной, специалистом филиала ФБУ «Рослесозащита» - «Центр защиты леса Калининградской области» Бутока С.В., 03.12.2021 г. в присутствии представителя заказчика, проведено лесопатологическое обследование указанной заказчиком древесно-кустарниковой растительности, расположенной на участках по адресу: Зеленоградский район, побережье Балтийского моря, КН 39:05:040602:2, 39:05:040602:9.

Обследование проведено на основании договора с ООО "Лукойл-КМН" № 249 от 24.11.2021 года на проведение лесопатологического обследования древесно-кустарниковой растительности в целях выявления аварийных деревьев.

Всего обследовано 48 деревьев (48 стволов), в том числе по породам:

| Порода | Количество стволов | Процентное отношение |
|---------------------------------|--------------------|----------------------|
| Ива белая (<i>Salix alba</i>) | 48 | 100 % |

По категориям состояния в соответствии с Правилами санитарной безопасности в лесах (утв. постановлением Правительства РФ от 09.12.2020 г. № 2047) и Порядком проведения лесопатологических обследований и формы акта лесопатологического обследования (утв. приказом Минприроды России от 09.11.2020 № 910 и зарегистрированного в Минюсте России 18.12.2020 № 61584), Правилами осуществления мероприятий по предупреждению распространения вредных организмов (утв. приказом Минприроды России от 09.11.2020 № 912 и зарегистрированного в Минюсте России 18.12.2020 № 61585) и в соответствии с Порядком организации и проведения лесопатологического обследования древесно-кустарниковой растительности на землях иных категорий не входящих в состав земель лесного фонда Калининградской области для нужд

физических и юридических лиц, проводимого филиалом ФБУ «Рослесозащита «ЦЗЛ Калининградской области» обследованные породы распределены следующим образом:

| Категория состояния | Количество стволов | Процентное отношение от общего количества стволов | Описание категории состояния |
|---------------------|--------------------|---|-------------------------------------|
| 1 | 44 | 91,67 % | здоровые (без признаков ослабления) |
| 2 | 4 | 8,33 % | ослабленные |
| 3 | 0 | 0,00 % | сильно ослабленные |
| 4 | 0 | 0,00 % | усыхающие |
| 5(a) | 0 | 0,00 % | свежий сухостой |
| 5(г) | 0 | 0,00 % | старый сухостой |

Средняя категория состояния – **1,1**.

Класс состояния обследованных деревьев – **здоровые насаждения**.

Об ослаблении древесно-кустарниковой растительности свидетельствует наличие следующих признаков: механические повреждения в результате жизнедеятельности бобра (8,33 %).

Степень поражения деревьев возбудителями болезней – **поражения отсутствуют**.

А также: деревья без повреждений - 91,67 %.

Древесно-кустарниковая растительность на территории обследованного участка представлена разновозрастными деревьями естественного происхождения, а также самосевом (поросль) до восьми сантиметров в диаметре на уровне 1,3 метра.

Деревья распределены следующим образом: № 1-25 КН 39:05:040602:2, № 26-48 КН 39:05:040602:9.

На момент обследования древесно-кустарниковой растительности, объектов животного и растительного мира, занесённых в Красную книгу Российской Федерации и (или) Красную книгу Калининградской области, не обнаружено.

Все деревья в действительности пронумерованы, номера деревьев соответствуют номерам в перечётной ведомости. Обследовались указанные заказчиком деревья.

И.о. директора филиала

/Бекин Д.В./

Специалист

/Бутока С.В./

| | | | | | Ведомость перечета указанных деревьев по адресу: Зеленоградский район, побережье Балтийского моря, КН 39:05:040602:2, 39:05:040602:9 | Заказчик: ООО "Лукойл-КМН" |
|-------|-------|-----------|---------|---------------------|--|----------------------------|
| № п/п | № г/г | Порода | Диаметр | Категория состояния | Описание признаков состояния деревьев | Примечания |
| 1 | 1 | Ива белая | 20 | 1 | Без повреждений. | |
| 2 | 1 | Ива белая | 24 | 1 | Без повреждений. | |
| 3 | 2 | Ива белая | 20 | 1 | Без повреждений. | |
| 4 | 2 | Ива белая | 9 | 1 | Без повреждений. | |
| 5 | 3 | Ива белая | 9 | 1 | Без повреждений. | |
| 6 | 3 | Ива белая | 9 | 1 | Без повреждений. | |
| 7 | 4 | Ива белая | 24 | 1 | Без повреждений. | |
| 8 | 4 | Ива белая | 16 | 1 | Без повреждений. | |
| 9 | 4 | Ива белая | 24 | 1 | Без повреждений. | |
| 10 | 4 | Ива белая | 20 | 1 | Без повреждений. | |
| 11 | 5 | Ива белая | 24 | 1 | Без повреждений. | |
| 12 | 5 | Ива белая | 20 | 1 | Без повреждений. | |
| 13 | 5 | Ива белая | 24 | 1 | Без повреждений. | |
| 14 | 6 | Ива белая | 20 | 1 | Без повреждений. | |
| 15 | 7 | Ива белая | 20 | 1 | Без повреждений. | |
| 16 | 7 | Ива белая | 16 | 1 | Без повреждений. | |
| 17 | 9 | Ива белая | 32 | 1 | Без повреждений. | |
| 18 | 9 | Ива белая | 20 | 1 | Без повреждений. | |
| 19 | 9 | Ива белая | 20 | 1 | Без повреждений. | |
| 20 | 9 | Ива белая | 19 | 1 | Без повреждений. | |
| 21 | 9 | Ива белая | 19 | 1 | Без повреждений. | |
| 22 | 8 | Ива белая | 13 | 1 | Без повреждений. | |
| 23 | 10 | Ива белая | 35 | 1 | Без повреждений. | |
| 24 | 11 | Ива белая | 24 | 1 | Без повреждений. | |
| 25 | 11 | Ива белая | 20 | 1 | Без повреждений. | |
| 26 | 24 | Ива белая | 17 | 1 | Без повреждений. | |
| 27 | 24 | Ива белая | 26 | 1 | Без повреждений. | |
| 28 | 24 | Ива белая | 20 | 1 | Без повреждений. | |
| 29 | 23 | Ива белая | 22 | 1 | Без повреждений. | |
| 30 | 25 | Ива белая | 11 | 1 | Без повреждений. | |
| 31 | 26 | Ива белая | 12 | 1 | Без повреждений. | |
| 32 | 27 | Ива белая | 23 | 1 | Без повреждений. | |
| 33 | 28 | Ива белая | 31 | 1 | Без повреждений. | |

| | | | | | Ведомость перечета указанных деревьев по адресу: Зеленоградский район, побережье Балтийского моря, КН 39:05:040602:2, 39:05:040602:9 | Заказчик: ООО "Лукойл-КМН" |
|-------|-------|-----------|---------|---------------------|--|----------------------------|
| № п/п | № г/п | Порода | Диаметр | Категория состояния | Описание признаков состояния деревьев | Примечания |
| 34 | 28 | Ива белая | 19 | 1 | Без повреждений. | |
| 35 | 28 | Ива белая | 18 | 1 | Без повреждений. | |
| 36 | 29 | Ива белая | 45 | 1 | Без повреждений. | |
| 37 | 30 | Ива белая | 18 | 1 | Без повреждений. | |
| 38 | 33 | Ива белая | 24 | 1 | Без повреждений. | |
| 39 | 33 | Ива белая | 27 | 1 | Без повреждений. | |
| 40 | 35 | Ива белая | 23 | 1 | Без повреждений. | |
| 41 | 36 | Ива белая | 26 | 1 | Без повреждений. | |
| 42 | 37 | Ива белая | 34 | 1 | Без повреждений. | |
| 43 | 39 | Ива белая | 25 | 2 | Механическое повреждение. | |
| 44 | 39 | Ива белая | 22 | 2 | Механическое повреждение | |
| 45 | 39 | Ива белая | 15 | 2 | Механическое повреждение | |
| 46 | 39 | Ива белая | 30 | 2 | Механическое повреждение | |
| 47 | 40 | Ива белая | 33 | 1 | Без повреждений. | |
| 48 | 40 | Ива белая | 34 | 1 | Без повреждений. | |

Специалист

Бутова С.В.

Дата обследования 03.12.2021 г.



Приложение Б

| № п/п | Вырубаемые деревья | | | | | Проектируемые к высадке деревья (ведомость элементов озеленения) | | | |
|------------------|---------------------------|--------------------------------|----------------|----------|------------------------------|--|----------|------------------------------|--------------------------------|
| | Номер на подервной съемке | Порода, вид зеленых насаждений | Диаметр ствола | № группы | Экологическая ценность, балл | Порода, вид зеленых насаждений | № группы | Экологическая ценность, балл | Примечание |
| 1 | 2 | 3 | 4 | 5 | 6 | 7 | 8 | 9 | 10 |
| 39:05:051104:197 | | | | | | | | | |
| 1 | 1 | Клён белый | 12 | III | 9 | Берёза повислая | II | 10 | Посадка саженца возраст 12 лет |
| 2 | 2 | Ива козья | 12 | III | 7 | Берёза повислая | II | 10 | Посадка саженца возраст 12 лет |
| 3 | 2 | Ива козья | 11 | III | 7 | Берёза повислая | II | 10 | Посадка саженца возраст 12 лет |
| 4 | 3 | Клён остролистный | 13 | II | 11 | Дуб черешчатый | I | 11 | Посадка саженца возраст 12 лет |
| 5 | 3 | Клён остролистный | 10 | II | 11 | Дуб черешчатый | I | 11 | Посадка саженца возраст 12 лет |
| 6 | 4 | Клён остролистный | 10 | II | 11 | Дуб черешчатый | I | 11 | Посадка саженца возраст 12 лет |
| 7 | 4 | Клён остролистный | 11 | II | 11 | Дуб черешчатый | I | 11 | Посадка саженца возраст 12 лет |
| 8 | 4 | Клён остролистный | 19 | II | 11 | Дуб черешчатый | I | 11 | Посадка саженца возраст 12 лет |
| 9 | 4 | Клён остролистный | 11 | II | 11 | Дуб черешчатый | I | 11 | Посадка саженца возраст 12 лет |
| 10 | 5 | Клён остролистный | 30 | II | 11 | Дуб черешчатый | I | 11 | Посадка саженца возраст 12 лет |
| 11 | 6 | Клён белый | 18 | III | 9 | Берёза повислая | II | 10 | Посадка саженца возраст 12 лет |
| 12 | 7 | Клён белый | 39 | III | 9 | Берёза повислая | II | 10 | Посадка саженца возраст 12 лет |
| 13 | 7 | Клён белый | 9 | III | 9 | Берёза повислая | II | 10 | Посадка саженца возраст 12 лет |
| 14 | 7 | Клён белый | 30 | III | 9 | Берёза повислая | II | 10 | Посадка саженца возраст 12 лет |
| 15 | 8 | Клён остролистный | 18 | II | 11 | Дуб черешчатый | I | 11 | Посадка саженца возраст 12 лет |

| | | | | | | | | | |
|----------------|----|-------------------|----|-----|----|-----------------|----|----|--------------------------------|
| 16 | 8 | Клён остролистный | 12 | II | 11 | Дуб черешчатый | I | 11 | Посадка саженца возраст 12 лет |
| 17 | 8 | Клён остролистный | 14 | II | 11 | Дуб черешчатый | I | 11 | Посадка саженца возраст 12 лет |
| 18 | 9 | Клён белый | 28 | III | 9 | Берёза повислая | II | 10 | Посадка саженца возраст 12 лет |
| 19 | 10 | Клён белый | 26 | III | 9 | Берёза повислая | II | 10 | Посадка саженца возраст 12 лет |
| 20 | 10 | Клён белый | 22 | III | 9 | Берёза повислая | II | 10 | Посадка саженца возраст 12 лет |
| 21 | 11 | Клён белый | 22 | III | 9 | Берёза повислая | II | 10 | Посадка саженца возраст 12 лет |
| 22 | 12 | Клён остролистный | 11 | II | 11 | Дуб черешчатый | I | 11 | Посадка саженца возраст 12 лет |
| 23 | 13 | Клён белый | 27 | III | 9 | Берёза повислая | II | 10 | Посадка саженца возраст 12 лет |
| 24 | 13 | Клён белый | 10 | III | 9 | Берёза повислая | II | 10 | Посадка саженца возраст 12 лет |
| 25 | 14 | Клён белый | 9 | III | 9 | Берёза повислая | II | 10 | Посадка саженца возраст 12 лет |
| 26 | 15 | Клён белый | 17 | III | 9 | Берёза повислая | II | 10 | Посадка саженца возраст 12 лет |
| 39:05:051104:7 | | | | | | | | | |
| 1 | 1 | Ольха чёрная | 16 | III | 7 | Берёза повислая | II | 10 | Посадка саженца возраст 12 лет |
| 2 | 2 | Ольха чёрная | 11 | III | 7 | Берёза повислая | II | 10 | Посадка саженца возраст 12 лет |
| 3 | 7 | Ольха чёрная | 17 | III | 7 | Берёза повислая | II | 10 | Посадка саженца возраст 12 лет |
| 4 | 8 | Ольха чёрная | 16 | III | 7 | Берёза повислая | II | 10 | Посадка саженца возраст 12 лет |
| 5 | 9 | Ольха чёрная | 10 | III | 7 | Берёза повислая | II | 10 | Посадка саженца возраст 12 лет |
| 6 | 9 | Ольха чёрная | 9 | III | 7 | Берёза повислая | II | 10 | Посадка саженца возраст 12 лет |
| 7 | 15 | Ольха чёрная | 15 | III | 7 | Берёза повислая | II | 10 | Посадка саженца возраст 12 лет |

| | | | | | | | | | |
|----|----|--------------|----|-----|---|-----------------|----|----|--------------------------------|
| 8 | 16 | Ольха чёрная | 13 | III | 7 | Берёза повислая | II | 10 | Посадка саженца возраст 12 лет |
| 9 | 16 | Ольха чёрная | 12 | III | 7 | Берёза повислая | II | 10 | Посадка саженца возраст 12 лет |
| 10 | 16 | Ольха чёрная | 11 | III | 7 | Берёза повислая | II | 10 | Посадка саженца возраст 12 лет |
| 11 | 17 | Ольха чёрная | 12 | III | 7 | Берёза повислая | II | 10 | Посадка саженца возраст 12 лет |
| 12 | 18 | Ольха чёрная | 8 | III | 7 | Берёза повислая | II | 10 | Посадка саженца возраст 12 лет |
| 13 | 19 | Ольха чёрная | 9 | III | 7 | Берёза повислая | II | 10 | Посадка саженца возраст 12 лет |
| 14 | 22 | Ольха чёрная | 10 | III | 7 | Берёза повислая | II | 10 | Посадка саженца возраст 12 лет |
| 15 | 22 | Ольха чёрная | 12 | III | 7 | Берёза повислая | II | 10 | Посадка саженца возраст 12 лет |
| 16 | 23 | Ольха чёрная | 8 | III | 7 | Берёза повислая | II | 10 | Посадка саженца возраст 12 лет |
| 17 | 25 | Ольха чёрная | 10 | III | 7 | Берёза повислая | II | 10 | Посадка саженца возраст 12 лет |
| 18 | 28 | Ольха чёрная | 14 | III | 7 | Берёза повислая | II | 10 | Посадка саженца возраст 12 лет |
| 19 | 28 | Ольха чёрная | 15 | III | 7 | Берёза повислая | II | 10 | Посадка саженца возраст 12 лет |
| 20 | 28 | Ольха чёрная | 12 | III | 7 | Берёза повислая | II | 10 | Посадка саженца возраст 12 лет |
| 21 | 34 | Ольха чёрная | 9 | III | 7 | Берёза повислая | II | 10 | Посадка саженца возраст 12 лет |
| 22 | 35 | Ольха чёрная | 35 | III | 7 | Берёза повислая | II | 10 | Посадка саженца возраст 12 лет |
| 23 | 36 | Ольха чёрная | 13 | III | 7 | Берёза повислая | II | 10 | Посадка саженца возраст 12 лет |
| 24 | 38 | Ольха чёрная | 8 | III | 7 | Берёза повислая | II | 10 | Посадка саженца возраст 12 лет |
| 25 | 39 | Ольха чёрная | 8 | III | 7 | Берёза повислая | II | 10 | Посадка саженца возраст 12 лет |
| 26 | 41 | Ольха чёрная | 9 | III | 7 | Берёза повислая | II | 10 | Посадка саженца возраст 12 лет |

| | | | | | | | | | |
|----|----|--------------|----|-----|---|-----------------|----|----|--------------------------------|
| 27 | 42 | Ольха чёрная | 8 | III | 7 | Берёза повислая | II | 10 | Посадка саженца возраст 12 лет |
| 28 | 42 | Ольха чёрная | 8 | III | 7 | Берёза повислая | II | 10 | Посадка саженца возраст 12 лет |
| 29 | 43 | Ольха чёрная | 8 | III | 7 | Берёза повислая | II | 10 | Посадка саженца возраст 12 лет |
| 30 | 43 | Ольха чёрная | 9 | III | 7 | Берёза повислая | II | 10 | Посадка саженца возраст 12 лет |
| 31 | 44 | Ольха чёрная | 8 | III | 7 | Берёза повислая | II | 10 | Посадка саженца возраст 12 лет |
| 32 | 46 | Ольха чёрная | 8 | III | 7 | Берёза повислая | II | 10 | Посадка саженца возраст 12 лет |
| 33 | 48 | Ольха чёрная | 9 | III | 7 | Берёза повислая | II | 10 | Посадка саженца возраст 12 лет |
| 34 | 48 | Ольха чёрная | 8 | III | 7 | Берёза повислая | II | 10 | Посадка саженца возраст 12 лет |
| 35 | 49 | Ива белая | 19 | II | 9 | Берёза повислая | II | 10 | Посадка саженца возраст 12 лет |
| 36 | 50 | Ольха чёрная | 10 | III | 7 | Берёза повислая | II | 10 | Посадка саженца возраст 12 лет |
| 37 | 52 | Ольха чёрная | 14 | III | 7 | Берёза повислая | II | 10 | Посадка саженца возраст 12 лет |
| 38 | 53 | Ольха чёрная | 14 | III | 7 | Берёза повислая | II | 10 | Посадка саженца возраст 12 лет |
| 39 | 54 | Ольха чёрная | 18 | III | 7 | Берёза повислая | II | 10 | Посадка саженца возраст 12 лет |
| 40 | 55 | Ольха чёрная | 13 | III | 7 | Берёза повислая | II | 10 | Посадка саженца возраст 12 лет |
| 41 | 56 | Ольха чёрная | 12 | III | 7 | Берёза повислая | II | 10 | Посадка саженца возраст 12 лет |
| 42 | 56 | Ольха чёрная | 12 | III | 7 | Берёза повислая | II | 10 | Посадка саженца возраст 12 лет |
| 43 | 56 | Ольха чёрная | 8 | III | 7 | Берёза повислая | II | 10 | Посадка саженца возраст 12 лет |
| 44 | 57 | Ольха чёрная | 8 | III | 7 | Берёза повислая | II | 10 | Посадка саженца возраст 12 лет |
| 45 | 57 | Ольха чёрная | 8 | III | 7 | Берёза повислая | II | 10 | Посадка саженца возраст 12 лет |

| | | | | | | | | | |
|----|----|--------------|----|-----|---|-----------------|----|----|--------------------------------|
| 46 | 57 | Ольха чёрная | 8 | III | 7 | Берёза повислая | II | 10 | Посадка саженца возраст 12 лет |
| 47 | 58 | Ольха чёрная | 19 | III | 7 | Берёза повислая | II | 10 | Посадка саженца возраст 12 лет |
| 48 | 65 | Ольха чёрная | 9 | III | 7 | Берёза повислая | II | 10 | Посадка саженца возраст 12 лет |
| 49 | 66 | Ольха чёрная | 8 | III | 7 | Берёза повислая | II | 10 | Посадка саженца возраст 12 лет |
| 50 | 67 | Ольха чёрная | 8 | III | 7 | Берёза повислая | II | 10 | Посадка саженца возраст 12 лет |
| 51 | 68 | Ольха чёрная | 9 | III | 7 | Берёза повислая | II | 10 | Посадка саженца возраст 12 лет |
| 52 | 69 | Ольха чёрная | 14 | III | 7 | Берёза повислая | II | 10 | Посадка саженца возраст 12 лет |
| 53 | 70 | Ольха чёрная | 17 | III | 7 | Берёза повислая | II | 10 | Посадка саженца возраст 12 лет |
| 54 | 71 | Ольха чёрная | 16 | III | 7 | Берёза повислая | II | 10 | Посадка саженца возраст 12 лет |
| 55 | 72 | Ольха чёрная | 8 | III | 7 | Берёза повислая | II | 10 | Посадка саженца возраст 12 лет |
| 56 | 73 | Ольха чёрная | 9 | III | 7 | Берёза повислая | II | 10 | Посадка саженца возраст 12 лет |
| 57 | 74 | Ольха чёрная | 8 | III | 7 | Берёза повислая | II | 10 | Посадка саженца возраст 12 лет |
| 58 | 75 | Ольха чёрная | 11 | III | 7 | Берёза повислая | II | 10 | Посадка саженца возраст 12 лет |
| 59 | 76 | Ольха чёрная | 10 | III | 7 | Берёза повислая | II | 10 | Посадка саженца возраст 12 лет |
| 60 | 77 | Ольха чёрная | 8 | III | 7 | Берёза повислая | II | 10 | Посадка саженца возраст 12 лет |
| 61 | 78 | Ольха чёрная | 11 | III | 7 | Берёза повислая | II | 10 | Посадка саженца возраст 12 лет |
| 62 | 79 | Ольха чёрная | 11 | III | 7 | Берёза повислая | II | 10 | Посадка саженца возраст 12 лет |
| 63 | 80 | Ольха чёрная | 9 | III | 7 | Берёза повислая | II | 10 | Посадка саженца возраст 12 лет |
| 64 | 81 | Ива белая | 11 | II | 9 | Берёза повислая | II | 10 | Посадка саженца возраст 12 лет |

| | | | | | | | | | |
|----|----|--------------|----|-----|---|-----------------|----|----|--------------------------------|
| 65 | 82 | Ольха чёрная | 10 | III | 7 | Берёза повислая | II | 10 | Посадка саженца возраст 12 лет |
| 66 | 83 | Ольха чёрная | 9 | III | 7 | Берёза повислая | II | 10 | Посадка саженца возраст 12 лет |
| 67 | 84 | Ольха чёрная | 12 | III | 7 | Берёза повислая | II | 10 | Посадка саженца возраст 12 лет |
| 68 | 84 | Ольха чёрная | 10 | III | 7 | Берёза повислая | II | 10 | Посадка саженца возраст 12 лет |
| 69 | 85 | Ольха чёрная | 8 | III | 7 | Берёза повислая | II | 10 | Посадка саженца возраст 12 лет |
| 70 | 86 | Ольха чёрная | 9 | III | 7 | Берёза повислая | II | 10 | Посадка саженца возраст 12 лет |
| 71 | 87 | Ольха чёрная | 9 | III | 7 | Берёза повислая | II | 10 | Посадка саженца возраст 12 лет |
| 72 | 88 | Ольха чёрная | 12 | III | 7 | Берёза повислая | II | 10 | Посадка саженца возраст 12 лет |
| 73 | 89 | Ольха чёрная | 8 | III | 7 | Берёза повислая | II | 10 | Посадка саженца возраст 12 лет |
| 74 | 90 | Ольха чёрная | 10 | III | 7 | Берёза повислая | II | 10 | Посадка саженца возраст 12 лет |
| 75 | 91 | Ольха чёрная | 11 | III | 7 | Берёза повислая | II | 10 | Посадка саженца возраст 12 лет |
| 76 | 92 | Ольха чёрная | 9 | III | 7 | Берёза повислая | II | 10 | Посадка саженца возраст 12 лет |
| 77 | 93 | Ольха чёрная | 9 | III | 7 | Берёза повислая | II | 10 | Посадка саженца возраст 12 лет |
| 78 | 94 | Ольха чёрная | 8 | III | 7 | Берёза повислая | II | 10 | Посадка саженца возраст 12 лет |
| 79 | 95 | Ольха чёрная | 9 | III | 7 | Берёза повислая | II | 10 | Посадка саженца возраст 12 лет |
| 80 | 96 | Ольха чёрная | 8 | III | 7 | Берёза повислая | II | 10 | Посадка саженца возраст 12 лет |
| 81 | 97 | Ольха чёрная | 10 | III | 7 | Берёза повислая | II | 10 | Посадка саженца возраст 12 лет |
| 82 | 98 | Ольха чёрная | 10 | III | 7 | Берёза повислая | II | 10 | Посадка саженца возраст 12 лет |
| 83 | 99 | Ольха чёрная | 10 | III | 7 | Берёза повислая | II | 10 | Посадка саженца возраст 12 лет |

| | | | | | | | | | |
|-----|-----|--------------|----|-----|---|-----------------|----|----|--------------------------------|
| 84 | 100 | Ольха чёрная | 8 | III | 7 | Берёза повислая | II | 10 | Посадка саженца возраст 12 лет |
| 85 | 101 | Ольха чёрная | 12 | III | 7 | Берёза повислая | II | 10 | Посадка саженца возраст 12 лет |
| 86 | 102 | Ольха чёрная | 16 | III | 7 | Берёза повислая | II | 10 | Посадка саженца возраст 12 лет |
| 87 | 103 | Ольха чёрная | 12 | III | 7 | Берёза повислая | II | 10 | Посадка саженца возраст 12 лет |
| 88 | 104 | Ольха чёрная | 9 | III | 7 | Берёза повислая | II | 10 | Посадка саженца возраст 12 лет |
| 89 | 105 | Ольха чёрная | 11 | III | 7 | Берёза повислая | II | 10 | Посадка саженца возраст 12 лет |
| 90 | 106 | Ольха чёрная | 9 | III | 7 | Берёза повислая | II | 10 | Посадка саженца возраст 12 лет |
| 91 | 107 | Ольха чёрная | 9 | III | 7 | Берёза повислая | II | 10 | Посадка саженца возраст 12 лет |
| 92 | 108 | Ольха чёрная | 14 | III | 7 | Берёза повислая | II | 10 | Посадка саженца возраст 12 лет |
| 93 | 109 | Ольха чёрная | 8 | III | 7 | Берёза повислая | II | 10 | Посадка саженца возраст 12 лет |
| 94 | 109 | Ольха чёрная | 10 | III | 7 | Берёза повислая | II | 10 | Посадка саженца возраст 12 лет |
| 95 | 110 | Ольха чёрная | 14 | III | 7 | Берёза повислая | II | 10 | Посадка саженца возраст 12 лет |
| 96 | 111 | Ольха чёрная | 12 | III | 7 | Берёза повислая | II | 10 | Посадка саженца возраст 12 лет |
| 97 | 112 | Ольха чёрная | 9 | III | 7 | Берёза повислая | II | 10 | Посадка саженца возраст 12 лет |
| 98 | 112 | Ольха чёрная | 9 | III | 7 | Берёза повислая | II | 10 | Посадка саженца возраст 12 лет |
| 99 | 113 | Ольха чёрная | 13 | III | 7 | Берёза повислая | II | 10 | Посадка саженца возраст 12 лет |
| 100 | 114 | Ольха чёрная | 11 | III | 7 | Берёза повислая | II | 10 | Посадка саженца возраст 12 лет |
| 101 | 115 | Ольха чёрная | 13 | III | 7 | Берёза повислая | II | 10 | Посадка саженца возраст 12 лет |
| 102 | 116 | Ольха чёрная | 8 | III | 7 | Берёза повислая | II | 10 | Посадка саженца возраст 12 лет |

| | | | | | | | | | |
|-------------------|-----|--------------|----|-----|---|-----------------|----|----|--------------------------------|
| 103 | 119 | Ольха чёрная | 10 | III | 7 | Берёза повислая | II | 10 | Посадка саженца возраст 12 лет |
| 104 | 120 | Ольха чёрная | 14 | III | 7 | Берёза повислая | II | 10 | Посадка саженца возраст 12 лет |
| 39:05:051104/чзу2 | | | | | | | | | |
| 1 | 3 | Ольха чёрная | 11 | III | 7 | Берёза повислая | II | 10 | Посадка саженца возраст 12 лет |
| 2 | 4 | Ольха чёрная | 8 | III | 7 | Берёза повислая | II | 10 | Посадка саженца возраст 12 лет |
| 3 | 5 | Ольха чёрная | 9 | III | 7 | Берёза повислая | II | 10 | Посадка саженца возраст 12 лет |
| 4 | 5 | Ольха чёрная | 8 | III | 7 | Берёза повислая | II | 10 | Посадка саженца возраст 12 лет |
| 5 | 6 | Ольха чёрная | 12 | III | 7 | Берёза повислая | II | 10 | Посадка саженца возраст 12 лет |
| 6 | 10 | Ольха чёрная | 10 | III | 7 | Берёза повислая | II | 10 | Посадка саженца возраст 12 лет |
| 7 | 10 | Ольха чёрная | 14 | III | 7 | Берёза повислая | II | 10 | Посадка саженца возраст 12 лет |
| 8 | 11 | Ольха чёрная | 10 | III | 7 | Берёза повислая | II | 10 | Посадка саженца возраст 12 лет |
| 9 | 11 | Ольха чёрная | 9 | III | 7 | Берёза повислая | II | 10 | Посадка саженца возраст 12 лет |
| 10 | 12 | Ольха чёрная | 14 | III | 7 | Берёза повислая | II | 10 | Посадка саженца возраст 12 лет |
| 11 | 12 | Ольха чёрная | 9 | III | 7 | Берёза повислая | II | 10 | Посадка саженца возраст 12 лет |
| 12 | 13 | Ольха чёрная | 8 | III | 7 | Берёза повислая | II | 10 | Посадка саженца возраст 12 лет |
| 13 | 14 | Ольха чёрная | 11 | III | 7 | Берёза повислая | II | 10 | Посадка саженца возраст 12 лет |
| 14 | 33 | Ольха чёрная | 11 | III | 7 | Берёза повислая | II | 10 | Посадка саженца возраст 12 лет |
| 15 | 33 | Ольха чёрная | 13 | III | 7 | Берёза повислая | II | 10 | Посадка саженца возраст 12 лет |
| 16 | 33 | Ольха чёрная | 14 | III | 7 | Берёза повислая | II | 10 | Посадка саженца возраст 12 лет |
| 17 | 33 | Ольха чёрная | 11 | III | 7 | Берёза повислая | II | 10 | Посадка саженца возраст 12 лет |

| | | | | | | | | | |
|----|-----|--------------|----|-----|---|-----------------|----|----|--------------------------------|
| | | | | | | | | | 12 лет |
| 18 | 45 | Ольха чёрная | 10 | III | 7 | Берёза повислая | II | 10 | Посадка саженца возраст 12 лет |
| 19 | 51 | Ольха чёрная | 11 | III | 7 | Берёза повислая | II | 10 | Посадка саженца возраст 12 лет |
| 20 | 59 | Ольха чёрная | 8 | III | 7 | Берёза повислая | II | 10 | Посадка саженца возраст 12 лет |
| 21 | 59 | Ольха чёрная | 8 | III | 7 | Берёза повислая | II | 10 | Посадка саженца возраст 12 лет |
| 22 | 121 | Ольха чёрная | 8 | III | 7 | Берёза повислая | II | 10 | Посадка саженца возраст 12 лет |
| 23 | 122 | Ольха чёрная | 11 | III | 7 | Берёза повислая | II | 10 | Посадка саженца возраст 12 лет |
| 24 | 123 | Ольха чёрная | 8 | III | 7 | Берёза повислая | II | 10 | Посадка саженца возраст 12 лет |
| 25 | 124 | Ольха чёрная | 15 | III | 7 | Берёза повислая | II | 10 | Посадка саженца возраст 12 лет |
| 26 | 124 | Ольха чёрная | 8 | III | 7 | Берёза повислая | II | 10 | Посадка саженца возраст 12 лет |
| 27 | 124 | Ольха чёрная | 12 | III | 7 | Берёза повислая | II | 10 | Посадка саженца возраст 12 лет |
| 28 | 124 | Ольха чёрная | 9 | III | 7 | Берёза повислая | II | 10 | Посадка саженца возраст 12 лет |
| 29 | 124 | Ольха чёрная | 9 | III | 7 | Берёза повислая | II | 10 | Посадка саженца возраст 12 лет |
| 30 | 125 | Ольха чёрная | 19 | III | 7 | Берёза повислая | II | 10 | Посадка саженца возраст 12 лет |
| 31 | 125 | Ольха чёрная | 16 | III | 7 | Берёза повислая | II | 10 | Посадка саженца возраст 12 лет |
| 32 | 126 | Ива белая | 12 | III | 7 | Берёза повислая | II | 10 | Посадка саженца возраст 12 лет |
| 33 | 126 | Ива белая | 19 | III | 7 | Берёза повислая | II | 10 | Посадка саженца возраст 12 лет |
| 34 | 127 | Ива белая | 12 | III | 7 | Берёза повислая | II | 10 | Посадка саженца возраст 12 лет |
| 35 | 128 | Ольха чёрная | 17 | III | 7 | Берёза повислая | II | 10 | Посадка саженца возраст 12 лет |
| 36 | 128 | Ольха чёрная | 17 | III | 7 | Берёза повислая | II | 10 | Посадка саженца возраст 12 лет |

| | | | | | | | | | |
|--------------------|-----|--------------|----|-----|---|-----------------|----|----|--------------------------------|
| | | | | | | | | | 12 лет |
| 37 | 128 | Ольха чёрная | 14 | III | 7 | Берёза повислая | II | 10 | Посадка саженца возраст 12 лет |
| 38 | 129 | Ольха чёрная | 10 | III | 7 | Берёза повислая | II | 10 | Посадка саженца возраст 12 лет |
| 39 | 130 | Ольха чёрная | 14 | III | 7 | Берёза повислая | II | 10 | Посадка саженца возраст 12 лет |
| 40 | 131 | Ольха чёрная | 16 | III | 7 | Берёза повислая | II | 10 | Посадка саженца возраст 12 лет |
| 41 | 132 | Ольха чёрная | 10 | III | 7 | Берёза повислая | II | 10 | Посадка саженца возраст 12 лет |
| 42 | 133 | Ольха чёрная | 9 | III | 7 | Берёза повислая | II | 10 | Посадка саженца возраст 12 лет |
| 43 | 134 | Ольха чёрная | 9 | III | 7 | Берёза повислая | II | 10 | Посадка саженца возраст 12 лет |
| 44 | 135 | Ольха чёрная | 12 | III | 7 | Берёза повислая | II | 10 | Посадка саженца возраст 12 лет |
| 45 | 136 | Ольха чёрная | 8 | III | 7 | Берёза повислая | II | 10 | Посадка саженца возраст 12 лет |
| 46 | 136 | Ольха чёрная | 9 | III | 7 | Берёза повислая | II | 10 | Посадка саженца возраст 12 лет |
| 47 | 137 | Ольха чёрная | 9 | III | 7 | Берёза повислая | II | 10 | Посадка саженца возраст 12 лет |
| 39:05:051104/чзу11 | | | | | | | | | |
| 1 | 1 | Ольха чёрная | 8 | III | 7 | Берёза повислая | II | 10 | Посадка саженца возраст 12 лет |
| 2 | 2 | Ольха чёрная | 8 | III | 7 | Берёза повислая | II | 10 | Посадка саженца возраст 12 лет |
| 3 | 3 | Ольха чёрная | 8 | III | 7 | Берёза повислая | II | 10 | Посадка саженца возраст 12 лет |
| 4 | 4 | Ольха чёрная | 9 | III | 7 | Берёза повислая | II | 10 | Посадка саженца возраст 12 лет |
| 5 | 5 | Ольха чёрная | 8 | III | 7 | Берёза повислая | II | 10 | Посадка саженца возраст 12 лет |
| 6 | 6 | Ольха чёрная | 8 | III | 7 | Берёза повислая | II | 10 | Посадка саженца возраст 12 лет |
| 7 | 7 | Ольха чёрная | 8 | III | 7 | Берёза повислая | II | 10 | Посадка саженца возраст 12 лет |

| | | | | | | | | | |
|----|----|--------------|----|-----|---|-----------------|----|----|--------------------------------|
| 8 | 8 | Ольха чёрная | 8 | III | 7 | Берёза повислая | II | 10 | Посадка саженца возраст 12 лет |
| 9 | 9 | Ольха чёрная | 12 | III | 7 | Берёза повислая | II | 10 | Посадка саженца возраст 12 лет |
| 10 | 9 | Ольха чёрная | 8 | III | 7 | Берёза повислая | II | 10 | Посадка саженца возраст 12 лет |
| 11 | 10 | Ольха чёрная | 21 | III | 7 | Берёза повислая | II | 10 | Посадка саженца возраст 12 лет |
| 12 | 10 | Ольха чёрная | 15 | III | 7 | Берёза повислая | II | 10 | Посадка саженца возраст 12 лет |
| 13 | 11 | Ольха чёрная | 10 | III | 7 | Берёза повислая | II | 10 | Посадка саженца возраст 12 лет |
| 14 | 11 | Ольха чёрная | 9 | III | 7 | Берёза повислая | II | 10 | Посадка саженца возраст 12 лет |
| 15 | 12 | Ольха чёрная | 8 | III | 7 | Берёза повислая | II | 10 | Посадка саженца возраст 12 лет |
| 16 | 13 | Ольха чёрная | 8 | III | 7 | Берёза повислая | II | 10 | Посадка саженца возраст 12 лет |
| 17 | 14 | Ольха чёрная | 8 | III | 7 | Берёза повислая | II | 10 | Посадка саженца возраст 12 лет |
| 18 | 15 | Ольха чёрная | 8 | III | 7 | Берёза повислая | II | 10 | Посадка саженца возраст 12 лет |
| 19 | 16 | Ольха чёрная | 8 | III | 7 | Берёза повислая | II | 10 | Посадка саженца возраст 12 лет |
| 20 | 16 | Ольха чёрная | 10 | III | 7 | Берёза повислая | II | 10 | Посадка саженца возраст 12 лет |
| 21 | 17 | Ольха чёрная | 14 | III | 7 | Берёза повислая | II | 10 | Посадка саженца возраст 12 лет |
| 22 | 17 | Ольха чёрная | 15 | III | 7 | Берёза повислая | II | 10 | Посадка саженца возраст 12 лет |
| 23 | 18 | Ольха чёрная | 8 | III | 7 | Берёза повислая | II | 10 | Посадка саженца возраст 12 лет |
| 24 | 19 | Ольха чёрная | 16 | III | 7 | Берёза повислая | II | 10 | Посадка саженца возраст 12 лет |
| 25 | 20 | Ольха чёрная | 20 | III | 7 | Берёза повислая | II | 10 | Посадка саженца возраст 12 лет |
| 26 | 21 | Ольха чёрная | 19 | III | 7 | Берёза повислая | II | 10 | Посадка саженца возраст 12 лет |

| | | | | | | | | | |
|----|----|--------------|----|-----|---|-----------------|----|----|--------------------------------|
| 27 | 22 | Ольха чёрная | 19 | III | 7 | Берёза повислая | II | 10 | Посадка саженца возраст 12 лет |
| 28 | 23 | Ольха чёрная | 16 | III | 7 | Берёза повислая | II | 10 | Посадка саженца возраст 12 лет |
| 29 | 24 | Ольха чёрная | 17 | III | 7 | Берёза повислая | II | 10 | Посадка саженца возраст 12 лет |
| 30 | 25 | Ольха чёрная | 17 | III | 7 | Берёза повислая | II | 10 | Посадка саженца возраст 12 лет |
| 31 | 26 | Ольха чёрная | 10 | III | 7 | Берёза повислая | II | 10 | Посадка саженца возраст 12 лет |
| 32 | 27 | Ольха чёрная | 22 | III | 7 | Берёза повислая | II | 10 | Посадка саженца возраст 12 лет |
| 33 | 28 | Ольха чёрная | 19 | III | 7 | Берёза повислая | II | 10 | Посадка саженца возраст 12 лет |
| 34 | 29 | Ольха чёрная | 8 | III | 7 | Берёза повислая | II | 10 | Посадка саженца возраст 12 лет |
| 35 | 30 | Ольха чёрная | 17 | III | 7 | Берёза повислая | II | 10 | Посадка саженца возраст 12 лет |
| 36 | 31 | Ольха чёрная | 20 | III | 7 | Берёза повислая | II | 10 | Посадка саженца возраст 12 лет |
| 37 | 31 | Ольха чёрная | 20 | III | 7 | Берёза повислая | II | 10 | Посадка саженца возраст 12 лет |
| 38 | 32 | Ольха чёрная | 20 | III | 7 | Берёза повислая | II | 10 | Посадка саженца возраст 12 лет |
| 39 | 32 | Ольха чёрная | 14 | III | 7 | Берёза повислая | II | 10 | Посадка саженца возраст 12 лет |
| 40 | 33 | Ива козья | 12 | III | 7 | Берёза повислая | II | 10 | Посадка саженца возраст 12 лет |
| 41 | 34 | Ива козья | 8 | III | 7 | Берёза повислая | II | 10 | Посадка саженца возраст 12 лет |
| 42 | 35 | Ольха чёрная | 14 | III | 7 | Берёза повислая | II | 10 | Посадка саженца возраст 12 лет |
| 43 | 35 | Ольха чёрная | 14 | III | 7 | Берёза повислая | II | 10 | Посадка саженца возраст 12 лет |
| 44 | 36 | Ольха чёрная | 23 | III | 7 | Берёза повислая | II | 10 | Посадка саженца возраст 12 лет |
| 45 | 37 | Ольха чёрная | 21 | III | 7 | Берёза повислая | II | 10 | Посадка саженца возраст 12 лет |

| | | | | | | | | | |
|-------------------|----|--------------|----|-----|---|-----------------|----|----|--------------------------------|
| 46 | 38 | Ольха чёрная | 18 | III | 7 | Берёза повислая | II | 10 | Посадка саженца возраст 12 лет |
| 47 | 39 | Ольха чёрная | 16 | III | 7 | Берёза повислая | II | 10 | Посадка саженца возраст 12 лет |
| 48 | 40 | Ольха чёрная | 10 | III | 7 | Берёза повислая | II | 10 | Посадка саженца возраст 12 лет |
| 49 | 41 | Ольха чёрная | 16 | III | 7 | Берёза повислая | II | 10 | Посадка саженца возраст 12 лет |
| 50 | 42 | Ольха чёрная | 11 | III | 7 | Берёза повислая | II | 10 | Посадка саженца возраст 12 лет |
| 51 | 43 | Ольха чёрная | 14 | III | 7 | Берёза повислая | II | 10 | Посадка саженца возраст 12 лет |
| 52 | 44 | Ольха чёрная | 15 | III | 7 | Берёза повислая | II | 10 | Посадка саженца возраст 12 лет |
| 53 | 45 | Ольха чёрная | 8 | III | 7 | Берёза повислая | II | 10 | Посадка саженца возраст 12 лет |
| 54 | 46 | Ольха чёрная | 13 | III | 7 | Берёза повислая | II | 10 | Посадка саженца возраст 12 лет |
| 55 | 47 | Ива козья | 8 | III | 7 | Берёза повислая | II | 10 | Посадка саженца возраст 12 лет |
| 56 | 48 | Ива козья | 10 | III | 7 | Берёза повислая | II | 10 | Посадка саженца возраст 12 лет |
| 57 | 49 | Ива козья | 9 | III | 7 | Берёза повислая | II | 10 | Посадка саженца возраст 12 лет |
| 58 | 50 | Ива козья | 8 | III | 7 | Берёза повислая | II | 10 | Посадка саженца возраст 12 лет |
| 59 | 51 | Ольха чёрная | 26 | III | 7 | Берёза повислая | II | 10 | Посадка саженца возраст 12 лет |
| 39:05:040602/чзу2 | | | | | | | | | |
| 1 | 1 | Ива белая | 18 | II | 9 | Берёза повислая | II | 10 | Посадка саженца возраст 12 лет |
| 2 | 2 | Ива белая | 12 | II | 9 | Берёза повислая | II | 10 | Посадка саженца возраст 12 лет |
| 3 | 3 | Ива белая | 14 | II | 9 | Берёза повислая | II | 10 | Посадка саженца возраст 12 лет |
| 4 | 4 | Ива белая | 16 | II | 9 | Берёза повислая | II | 10 | Посадка саженца возраст 12 лет |
| 5 | 5 | Ива белая | 9 | II | 9 | Берёза повислая | II | 10 | Посадка саженца возраст 12 лет |

| | | | | | | | | | |
|--------------------------------|---|-----------|----|----|---|-----------------|----|----|--------------------------------|
| | | | | | | | | | 12 лет |
| 6 | 6 | Ива белая | 12 | II | 9 | Берёза повислая | II | 10 | Посадка саженца возраст 12 лет |
| 7 | 7 | Ива белая | 9 | II | 9 | Берёза повислая | II | 10 | Посадка саженца возраст 12 лет |
| 8 | 8 | Ива белая | 8 | II | 9 | Берёза повислая | II | 10 | Посадка саженца возраст 12 лет |
| 39:05:040602:2, 39:05:040602:9 | | | | | | | | | |
| 1 | 1 | Ива белая | 20 | II | 9 | Берёза повислая | II | 10 | Посадка саженца возраст 12 лет |
| 2 | 1 | Ива белая | 24 | II | 9 | Берёза повислая | II | 10 | Посадка саженца возраст 12 лет |
| 3 | 2 | Ива белая | 20 | II | 9 | Берёза повислая | II | 10 | Посадка саженца возраст 12 лет |
| 4 | 2 | Ива белая | 9 | II | 9 | Берёза повислая | II | 10 | Посадка саженца возраст 12 лет |
| 5 | 3 | Ива белая | 9 | II | 9 | Берёза повислая | II | 10 | Посадка саженца возраст 12 лет |
| 6 | 3 | Ива белая | 9 | II | 9 | Берёза повислая | II | 10 | Посадка саженца возраст 12 лет |
| 7 | 4 | Ива белая | 24 | II | 9 | Берёза повислая | II | 10 | Посадка саженца возраст 12 лет |
| 8 | 4 | Ива белая | 16 | II | 9 | Берёза повислая | II | 10 | Посадка саженца возраст 12 лет |
| 9 | 4 | Ива белая | 24 | II | 9 | Берёза повислая | II | 10 | Посадка саженца возраст 12 лет |
| 10 | 4 | Ива белая | 20 | II | 9 | Берёза повислая | II | 10 | Посадка саженца возраст 12 лет |
| 11 | 5 | Ива белая | 24 | II | 9 | Берёза повислая | II | 10 | Посадка саженца возраст 12 лет |
| 12 | 5 | Ива белая | 20 | II | 9 | Берёза повислая | II | 10 | Посадка саженца возраст 12 лет |
| 13 | 5 | Ива белая | 24 | II | 9 | Берёза повислая | II | 10 | Посадка саженца возраст 12 лет |
| 14 | 6 | Ива белая | 20 | II | 9 | Берёза повислая | II | 10 | Посадка саженца возраст 12 лет |
| 15 | 7 | Ива белая | 20 | II | 9 | Берёза повислая | II | 10 | Посадка саженца возраст 12 лет |

| | | | | | | | | | |
|----|----|-----------|----|----|---|-----------------|----|----|--------------------------------|
| 16 | 7 | Ива белая | 16 | II | 9 | Берёза повислая | II | 10 | Посадка саженца возраст 12 лет |
| 17 | 9 | Ива белая | 32 | II | 9 | Берёза повислая | II | 10 | Посадка саженца возраст 12 лет |
| 18 | 9 | Ива белая | 20 | II | 9 | Берёза повислая | II | 10 | Посадка саженца возраст 12 лет |
| 19 | 9 | Ива белая | 20 | II | 9 | Берёза повислая | II | 10 | Посадка саженца возраст 12 лет |
| 20 | 9 | Ива белая | 19 | II | 9 | Берёза повислая | II | 10 | Посадка саженца возраст 12 лет |
| 21 | 9 | Ива белая | 19 | II | 9 | Берёза повислая | II | 10 | Посадка саженца возраст 12 лет |
| 22 | 8 | Ива белая | 13 | II | 9 | Берёза повислая | II | 10 | Посадка саженца возраст 12 лет |
| 23 | 10 | Ива белая | 35 | II | 9 | Берёза повислая | II | 10 | Посадка саженца возраст 12 лет |
| 24 | 11 | Ива белая | 24 | II | 9 | Берёза повислая | II | 10 | Посадка саженца возраст 12 лет |
| 25 | 11 | Ива белая | 20 | II | 9 | Берёза повислая | II | 10 | Посадка саженца возраст 12 лет |
| 26 | 24 | Ива белая | 17 | II | 9 | Берёза повислая | II | 10 | Посадка саженца возраст 12 лет |
| 27 | 24 | Ива белая | 26 | II | 9 | Берёза повислая | II | 10 | Посадка саженца возраст 12 лет |
| 28 | 24 | Ива белая | 20 | II | 9 | Берёза повислая | II | 10 | Посадка саженца возраст 12 лет |
| 29 | 23 | Ива белая | 22 | II | 9 | Берёза повислая | II | 10 | Посадка саженца возраст 12 лет |
| 30 | 25 | Ива белая | 11 | II | 9 | Берёза повислая | II | 10 | Посадка саженца возраст 12 лет |
| 31 | 26 | Ива белая | 12 | II | 9 | Берёза повислая | II | 10 | Посадка саженца возраст 12 лет |
| 32 | 27 | Ива белая | 23 | II | 9 | Берёза повислая | II | 10 | Посадка саженца возраст 12 лет |
| 33 | 28 | Ива белая | 31 | II | 9 | Берёза повислая | II | 10 | Посадка саженца возраст 12 лет |
| 34 | 28 | Ива белая | 19 | II | 9 | Берёза повислая | II | 10 | Посадка саженца возраст 12 лет |

| | | | | | | | | | |
|----|----|-----------|----|----|---|-----------------|----|----|--------------------------------|
| 35 | 28 | Ива белая | 18 | II | 9 | Берёза повислая | II | 10 | Посадка саженца возраст 12 лет |
| 36 | 29 | Ива белая | 45 | II | 9 | Берёза повислая | II | 10 | Посадка саженца возраст 12 лет |
| 37 | 30 | Ива белая | 18 | II | 9 | Берёза повислая | II | 10 | Посадка саженца возраст 12 лет |
| 38 | 33 | Ива белая | 24 | II | 9 | Берёза повислая | II | 10 | Посадка саженца возраст 12 лет |
| 39 | 33 | Ива белая | 27 | II | 9 | Берёза повислая | II | 10 | Посадка саженца возраст 12 лет |
| 40 | 35 | Ива белая | 23 | II | 9 | Берёза повислая | II | 10 | Посадка саженца возраст 12 лет |
| 41 | 36 | Ива белая | 26 | II | 9 | Берёза повислая | II | 10 | Посадка саженца возраст 12 лет |
| 42 | 37 | Ива белая | 34 | II | 9 | Берёза повислая | II | 10 | Посадка саженца возраст 12 лет |
| 43 | 39 | Ива белая | 25 | II | 9 | Берёза повислая | II | 10 | Посадка саженца возраст 12 лет |
| 44 | 39 | Ива белая | 22 | II | 9 | Берёза повислая | II | 10 | Посадка саженца возраст 12 лет |
| 45 | 39 | Ива белая | 15 | II | 9 | Берёза повислая | II | 10 | Посадка саженца возраст 12 лет |
| 46 | 39 | Ива белая | 30 | II | 9 | Берёза повислая | II | 10 | Посадка саженца возраст 12 лет |
| 47 | 40 | Ива белая | 33 | II | 9 | Берёза повислая | II | 10 | Посадка саженца возраст 12 лет |
| 48 | 40 | Ива белая | 34 | II | 9 | Берёза повислая | II | 10 | Посадка саженца возраст 12 лет |

Приложение В

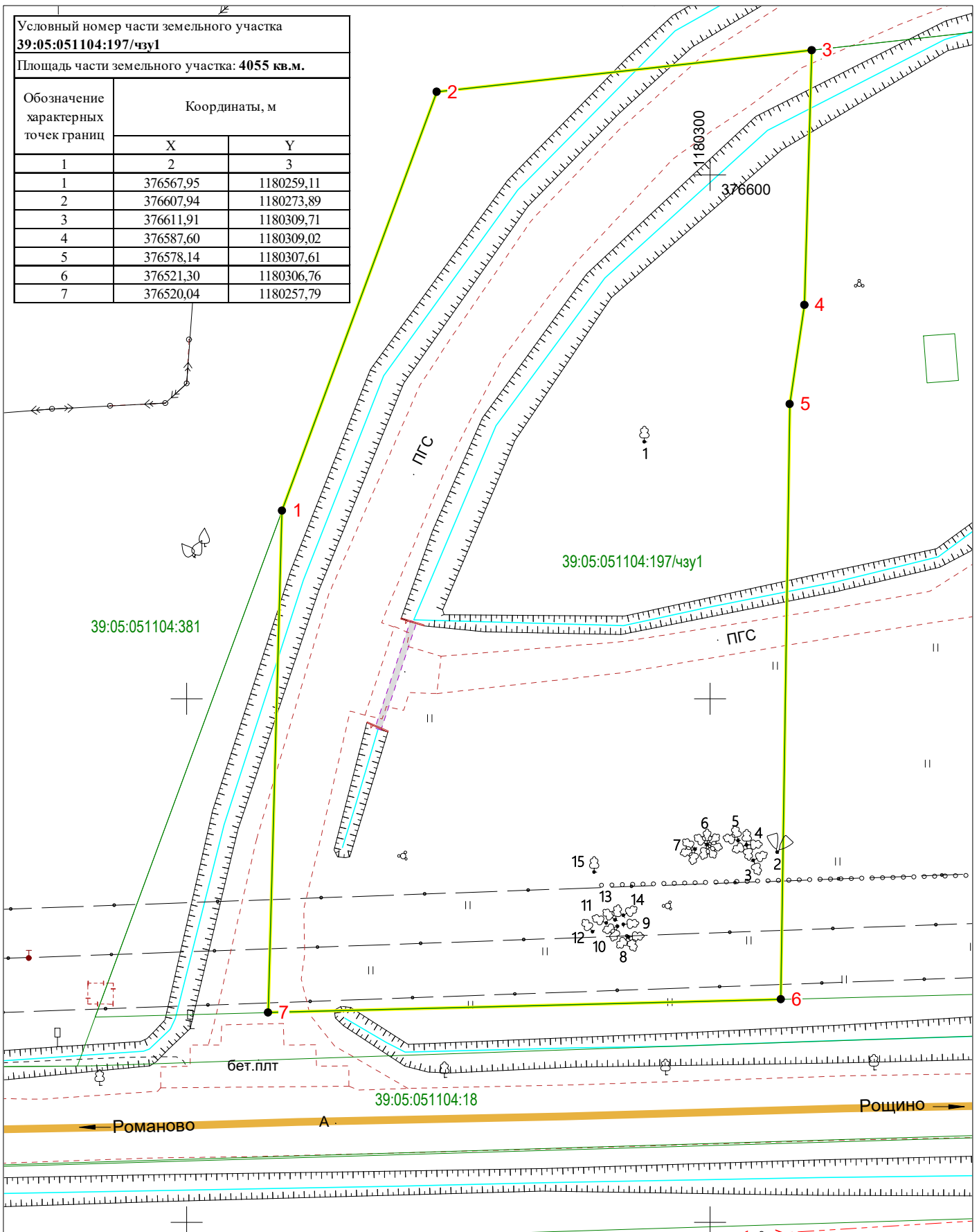
План объекта с условным изображением зеленых насаждений на местности, нумерацией в соответствии с перечетной ведомостью зеленых насаждений и обозначением зеленых насаждений, подлежащих вырубке



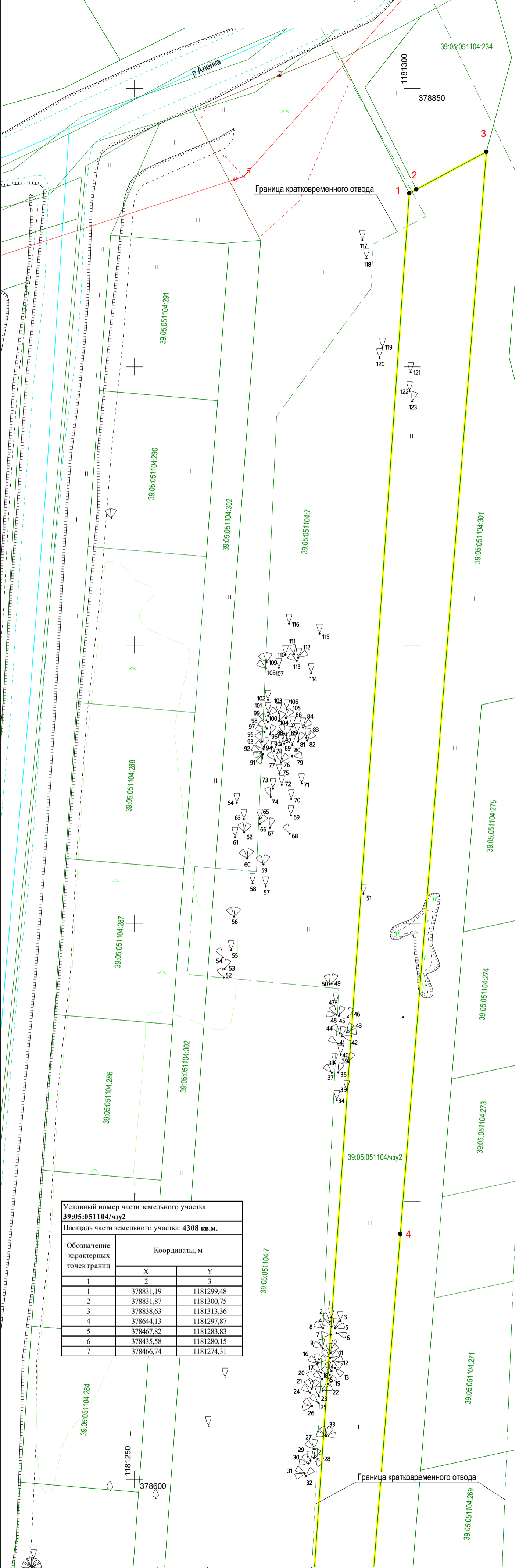
| Условный номер части земельного участка 39:05:051104:7/чзу1 | | |
|---|---------------|------------|
| Площадь части земельного участка: 2714 кв.м. | | |
| Обозначение характерных точек границ | Координаты, м | |
| | X | Y |
| 1 | 2 | 3 |
| 1 | 378822,02 | 1181292,97 |
| 2 | 378825,20 | 1181299,07 |
| 3 | 378575,03 | 1181281,79 |
| 4 | 378581,91 | 1181281,87 |
| 5 | 378688,24 | 1181286,78 |
| 6 | 378689,35 | 1181274,97 |
| 7 | 378690,45 | 1181263,16 |
| 8 | 378709,90 | 1181264,57 |
| 9 | 378709,28 | 1181271,99 |
| 10 | 378791,12 | 1181275,60 |
| 11 | 378814,11 | 1181292,61 |

| | | | | | | | |
|-------------|---------------|---------|----------|--|--|------|--------|
| Должность | ФИО | Подпись | Дата | 2021 г. | ООО "ЛУКОЙЛ-НМН" | | |
| | | | | | Освоение месторождения D33 с объектами инфраструктуры. Первый этап освоения. БН-1 и линейные объекты | | |
| Нач. отдела | Седов А.П. | | 25.10.21 | Подеревная съемка в границах земельного участка с КН 39:05:051104:7/чзу1 | Масштаб | Лист | Листов |
| Маркшейдер | Воробьев В.А. | | 25.10.21 | | 1:500 | 1 | 1 |
| | | | | | Отдел главного маркшейдера | | |

| Условный номер части земельного участка 39:05:051104:197/чзу1 | | |
|---|---------------|------------|
| Площадь части земельного участка: 4055 кв.м. | | |
| Обозначение характерных точек границ | Координаты, м | |
| | X | Y |
| 1 | 2 | 3 |
| 1 | 376567,95 | 1180259,11 |
| 2 | 376607,94 | 1180273,89 |
| 3 | 376611,91 | 1180309,71 |
| 4 | 376587,60 | 1180309,02 |
| 5 | 376578,14 | 1180307,61 |
| 6 | 376521,30 | 1180306,76 |
| 7 | 376520,04 | 1180257,79 |

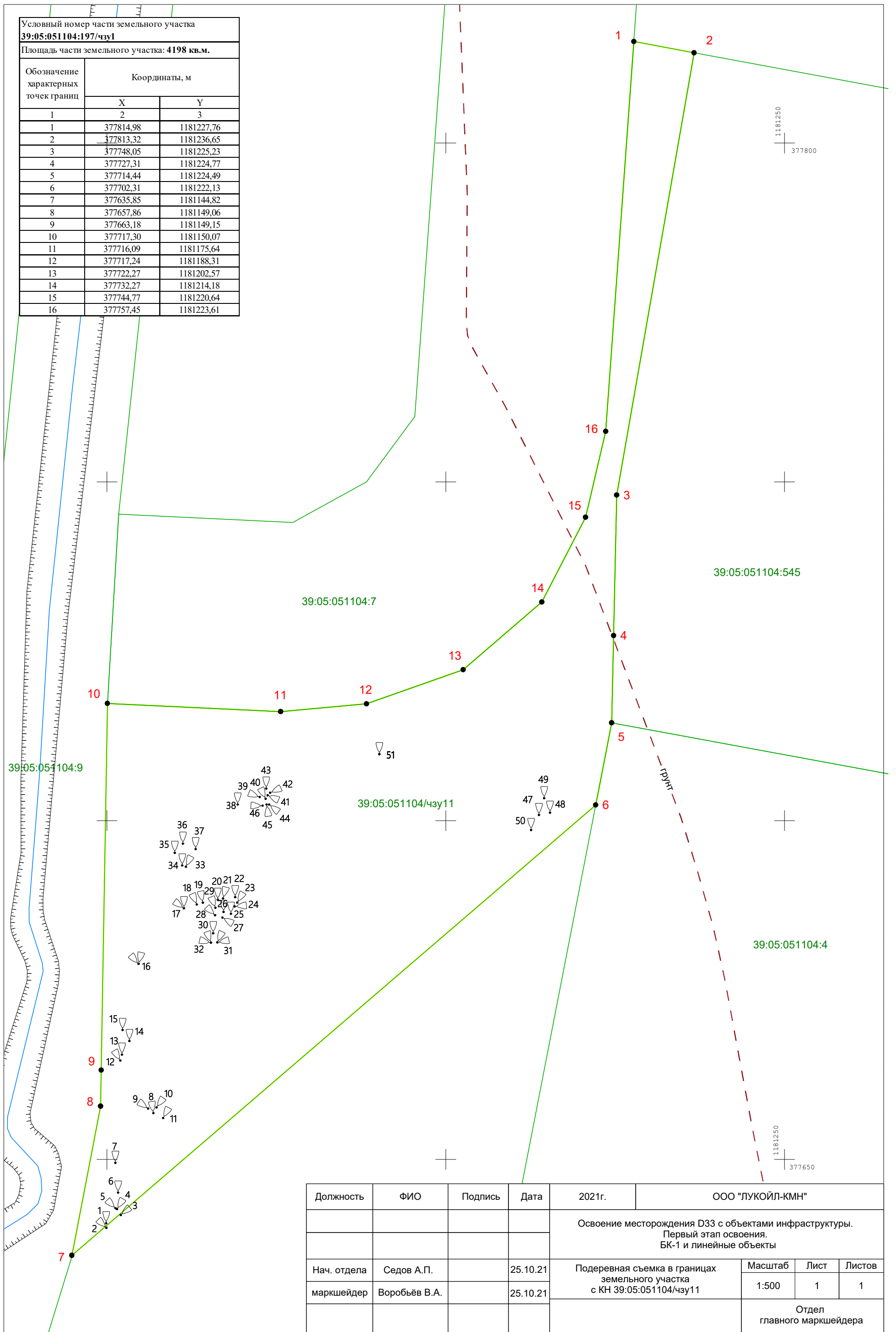


| | | | | | | | |
|-------------|---------------|---------|----------|--|--|------|--------|
| Должность | ФИО | Подпись | Дата | 2021 г. | ООО "ЛУКОЙЛ-КМН" | | |
| | | | | | Освоение месторождения D33 с объектами инфраструктуры. Первый этап освоения. БК-1 и линейные объекты | | |
| Нач. отдела | Седов А.П. | | 25.10.21 | Подеревная съемка в границах земельного участка с КН 39:05:051104:197/чзу1 | Масштаб | Лист | Листов |
| Маркшейдер | Воробьев В.А. | | 25.10.21 | | 1:500 | 1 | 1 |
| | | | | | Отдел главного маркшейдера | | |

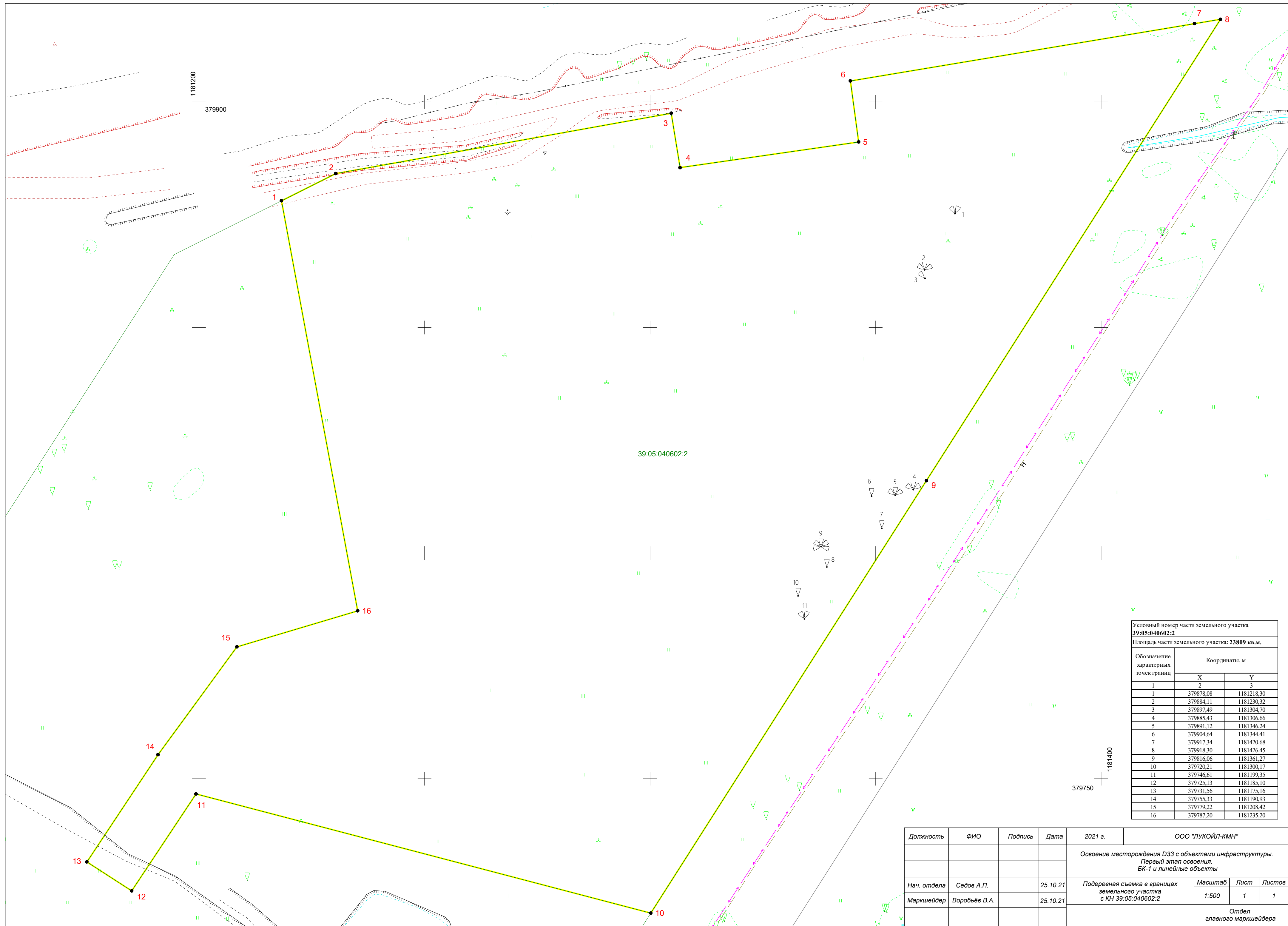


| | | | | | | | |
|-------------|---------------|---------|----------|--|--|------|--------|
| Должность | ФИО | Подпись | Дата | 2021 г. | ООО "ЛУКОЙЛ-КМН" | | |
| | | | | | Освоение месторождения D33 с объектами инфраструктуры. Первый этап освоения. БК-1 и линейные объекты | | |
| Нач. отдела | Седов А.П. | | 25.10.21 | Подеревная съемка в границах земельного участка с КН 39:05:051104/чзу2 | Масштаб | Лист | Листов |
| Маркшейдер | Воробьев В.А. | | 25.10.21 | | 1:500 | 1 | 1 |
| | | | | | Отдел главного маркшейдера | | |

| Условный номер части земельного участка 39:05:051104:197/чзу1 | | |
|---|---------------|------------|
| Площадь части земельного участка: 4198 кв.м. | | |
| Обозначение характерных точек границ | Координаты, м | |
| | X | Y |
| 1 | 2 | 3 |
| 1 | 377814,98 | 1181227,76 |
| 2 | 377813,32 | 1181236,65 |
| 3 | 377748,05 | 1181225,23 |
| 4 | 377727,31 | 1181224,77 |
| 5 | 377714,44 | 1181224,49 |
| 6 | 377702,31 | 1181222,13 |
| 7 | 377635,85 | 1181144,82 |
| 8 | 377657,86 | 1181149,06 |
| 9 | 377663,18 | 1181149,15 |
| 10 | 377717,30 | 1181150,07 |
| 11 | 377716,09 | 1181175,64 |
| 12 | 377717,24 | 1181188,31 |
| 13 | 377722,27 | 1181202,57 |
| 14 | 377732,27 | 1181214,18 |
| 15 | 377744,77 | 1181220,64 |
| 16 | 377757,45 | 1181223,61 |



| | | | | | | | |
|-------------|---------------|---------|----------|---|--|------|--------|
| Должность | ФИО | Подпись | Дата | 2021г. | ООО "ЛУКОЙЛ-КМН" | | |
| | | | | | Освоение месторождения D33 с объектами инфраструктуры. Первый этап освоения. БК-1 и линейные объекты | | |
| Нач. отдела | Седов А.П. | | 25.10.21 | Подеревная съемка в границах земельного участка с КН 39:05:051104/чзу11 | Масштаб | Лист | Листов |
| маркшейдер | Воробьев В.А. | | 25.10.21 | | 1:500 | 1 | 1 |
| | | | | | Отдел главного маркшейдера | | |



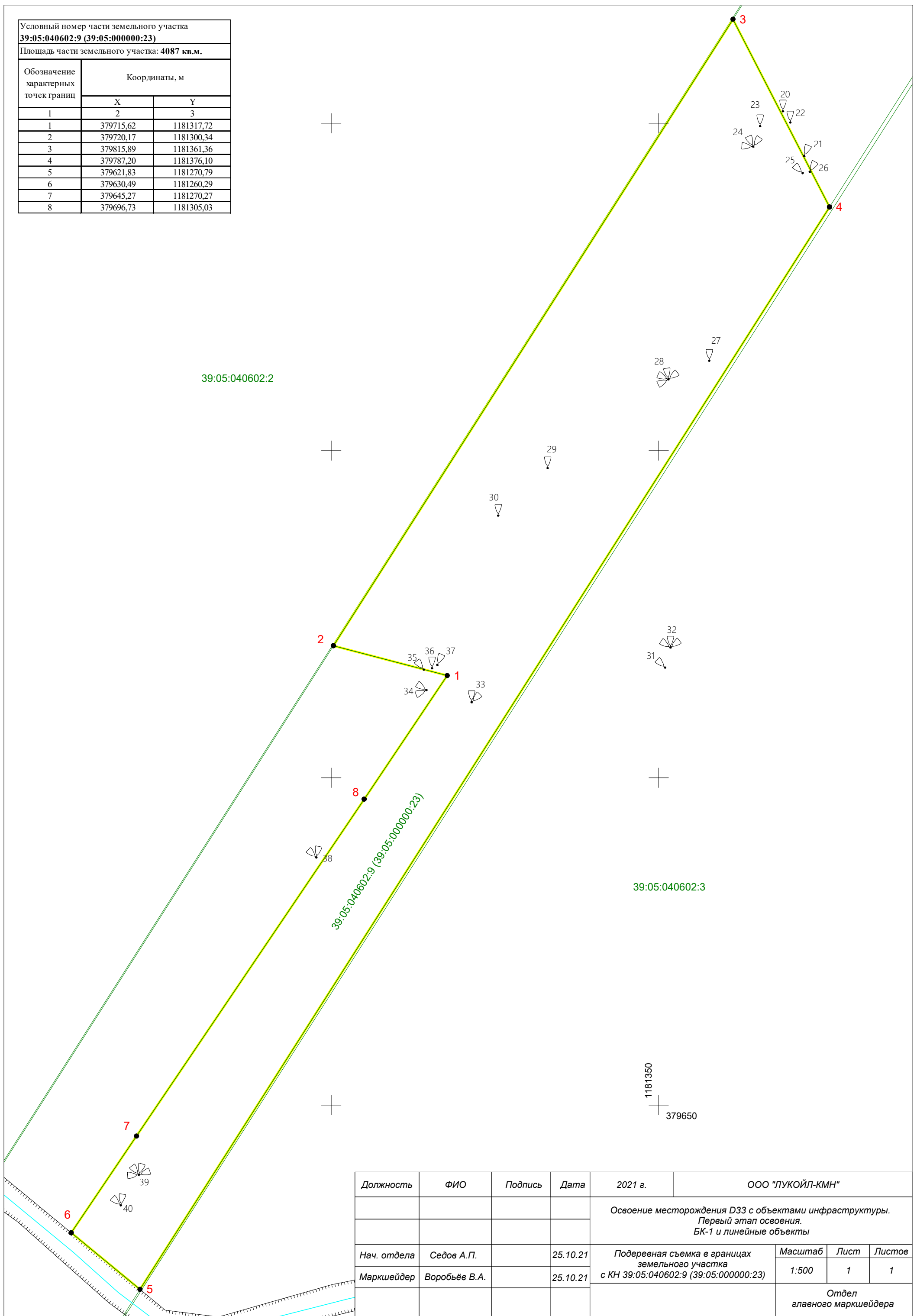
Условный номер части земельного участка
39:05:040602:2

Площадь части земельного участка: **23809 кв.м.**

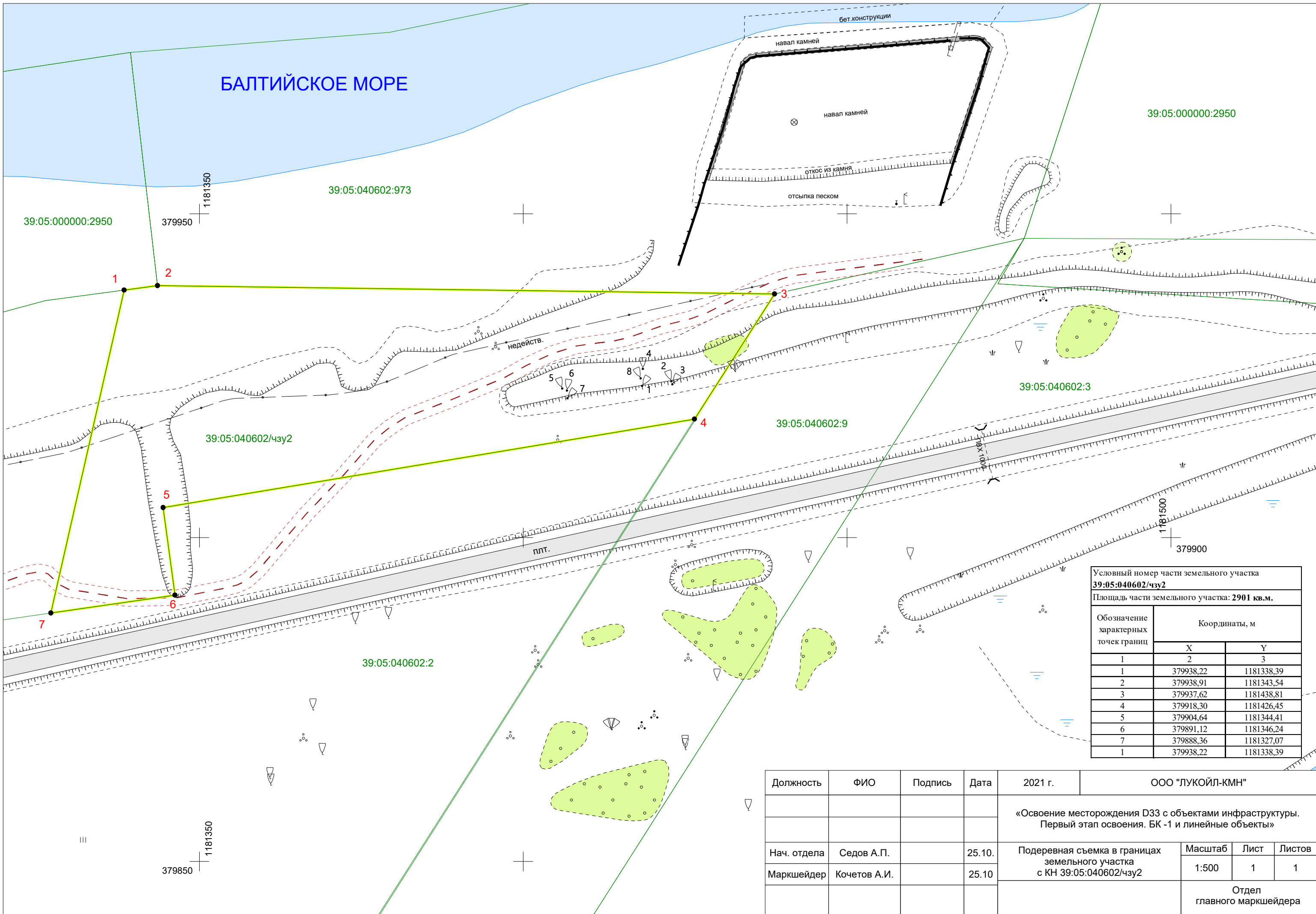
| Обозначение характерных точек границ | Координаты, м | |
|--|---------------|------------|
| | X | Y |
| 1 | 2 | 3 |
| 1 | 379878,08 | 1181218,30 |
| 2 | 379884,11 | 1181230,32 |
| 3 | 379897,49 | 1181304,70 |
| 4 | 379885,43 | 1181306,66 |
| 5 | 379891,12 | 1181346,24 |
| 6 | 379904,64 | 1181344,41 |
| 7 | 379917,34 | 1181420,68 |
| 8 | 379918,30 | 1181426,45 |
| 9 | 379816,06 | 1181361,27 |
| 10 | 379720,21 | 1181300,17 |
| 11 | 379746,61 | 1181199,35 |
| 12 | 379725,13 | 1181185,10 |
| 13 | 379731,56 | 1181175,16 |
| 14 | 379755,33 | 1181190,93 |
| 15 | 379779,22 | 1181208,42 |
| 16 | 379787,20 | 1181235,20 |

| Должность | ФИО | Подпись | Дата | 2021 г. | ООО "ЛУКОЙЛ-КМН" | | | |
|-------------|---------------|---------|----------|---------|--|------------------|-----------|-------------|
| | | | | | Освоение месторождения Д33 с объектами инфраструктуры. Первый этап освоения. БК-1 и линейные объекты | | | |
| Нач. отдела | Седов А.П. | | 25.10.21 | | | | | |
| Маркшейдер | Воробьев В.А. | | 25.10.21 | | Подеревная съемка в границах земельного участка с КН 39:05:040602:2 | Масштаб 1:500 | Лист 1 | Листов 1 |
| | | | | | Отдел главного маркшейдера | | | |

| Условный номер части земельного участка 39:05:040602:9 (39:05:000000:23) | | |
|--|---------------|------------|
| Площадь части земельного участка: 4087 кв.м. | | |
| Обозначение характерных точек границ | Координаты, м | |
| | X | Y |
| 1 | 2 | 3 |
| 1 | 379715,62 | 1181317,72 |
| 2 | 379720,17 | 1181300,34 |
| 3 | 379815,89 | 1181361,36 |
| 4 | 379787,20 | 1181376,10 |
| 5 | 379621,83 | 1181270,79 |
| 6 | 379630,49 | 1181260,29 |
| 7 | 379645,27 | 1181270,27 |
| 8 | 379696,73 | 1181305,03 |



| | | | | | | | |
|-------------|---------------|---------|----------|---|--|------|--------|
| Должность | ФИО | Подпись | Дата | 2021 г. | ООО "ЛУКОЙЛ-КМН" | | |
| | | | | | Освоение месторождения D33 с объектами инфраструктуры. Первый этап освоения. БК-1 и линейные объекты | | |
| Нач. отдела | Седов А.П. | | 25.10.21 | Подеревная съемка в границах земельного участка с КН 39:05:040602:9 (39:05:000000:23) | Масштаб | Лист | Листов |
| Маркшейдер | Воробьев В.А. | | 25.10.21 | | 1:500 | 1 | 1 |
| | | | | | Отдел главного маркшейдера | | |



Ситуационный план
 места воспроизводства зеленых насаждений
 Муниципальное образование
 «Зеленоградский муниципальный округ
 Калининградской области»
 масштаб 1:15 000



| Экспликация объекта | | |
|---|--------------------------------------|-------------|
| Порядковый номер характерной (поворотной) точки | Геодезические координаты (МСК-39) | |
| | X | Y |
| 1 | 375508,184 | 1179879,698 |
| 2 | 375645,509 | 1179969,261 |
| 3 | 375622,462 | 1180004,494 |
| 4 | 375535,8428 | 1179947,837 |
| 5 | 375524,841 | 1179964,315 |
| 6 | 375474,512 | 1179930,641 |

УСЛОВНЫЕ ОБОЗНАЧЕНИЯ


- граница земельного участка на местности
- место воспроизводства зеленых насаждений
- 1** номер характерной (поворотной) точки



Посадочный план

Муниципальное образование «Зеленоградский
муниципальный округ Калининградской области»

масштаб 1:500



УСЛОВНЫЕ ОБОЗНАЧЕНИЯ

— граница земельного участка на местности

1 номер дерева в соответствии с ведомостью элементов озеленения

Ведомость элементов озеленения

| № п/п | Порода, вид зеленых насаждений | Количество, шт. | № группы | Номер посадочного места в соответствии с посадочным планом |
|-------|--------------------------------|-----------------|----------|--|
| 1 | Дуб черешчатый | 11 | I | 1-11 |
| 2 | Берёза повислая | 281 | II | 12-292 |

Д О Г О В О Р № 441 - КЗО/2016
аренды земельного участка

05 сентября 2016 года

г. Зеленоградск

Администрация муниципального образования «Зеленоградский городской округ», именуемая в дальнейшем «Арендодатель», в лице заместителя главы администрации муниципального образования «Зеленоградский городской округ» **Беляева Виталия Анатольевича**, действующего на основании распоряжения главы администраций муниципального образования «Зеленоградский городской округ» от 05.08.2016 года № 106 - р «О передаче права подписи договоров, соглашений по распоряжению муниципальным имуществом» и Устава муниципального образования «Зеленоградский городской округ»,

общество с ограниченной ответственностью «ЛУКОЙЛ-Калининградморнефть» (сокращенное наименование ООО «ЛУКОЙЛ-КМН»), в лице Генерального директора **Кесслера Юрия Александровича**, действующего на основании Устава ООО, именуемое в дальнейшем «Арендатор», с другой стороны, заключили настоящий договор (далее по тексту Договор) о нижеследующем:

1. Предмет Договора.

1.1. Арендодатель предоставляет, а Арендатор принимает в аренду на 10 (десять) лет, земельный участок площадью 240 591 (двести сорок тысяч пятьсот девяносто один) кв. метр, находящийся по адресу: Российская Федерация, Калининградская обл, Зеленоградский район (в дальнейшем именуемый Участок), в границах согласно приложению, под нефтепровод, линию ЛЭП, эл. кабель, участки КИП, трансформатор, СКЗ-4, СКЗ-5 и др. объекты.

Кадастровый номер: 39:05:000000:23.

Категория земель – земли промышленности, энергетики, транспорта, связи, радиовещания, телевидения, информатики, земли для обеспечения космической деятельности, земли обороны, безопасности и земли иного специального назначения.

Обременения и ограничения в использовании:

- ограничения прав на земельный участок, предусмотренные статьями 56, 56.1 Земельного кодекса Российской Федерации. Режимы использования в соответствии с Постановлением Правительства Российской Федерации от 24.02.2009 г. № 160 «О порядке установления охранных зон объектов электросетевого хозяйства и особых условий использования земельных участков, расположенных в границах таких зон» площадью 828 кв.м., 171 кв.м., 994 кв.м, 793 кв.м, 1318 кв.м, 1256 кв.м.

2. Срок Договора.

2.1. Срок аренды земельного участка исчисляется со дня принятия постановления администрации муниципального образования «Зеленоградский городской округ» от 05.09.2016 года № 2045 «О предоставлении ООО «ЛУКОЙЛ-Калининградморнефть» в аренду земельного участка в Зеленоградском районе Калининградской области» и истекает 04.09.2026 года.

2.2. Договор вступает в силу с момента его государственной регистрации в Управлении Федеральной службы государственной регистрации, кадастра и картографии по Калининградской области.

3. Размер и условия внесения арендной платы.

3.1. Арендная плата за земельный участок равна кадастровой стоимости земельного участка умноженной на соответствующий коэффициент, утвержденный органами местного самоуправления в соответствии с законодательством Российской Федерации.

Кадастровая стоимость земельного участка 991 234,92 руб.



Расчет арендной платы на момент заключения Договора определен в приложении к Договору, который является неотъемлемой его частью.

3.2. Арендная плата вносится на расчетный счет 40101810000000010002 Отделение Калининград г. Калининград, БИК 042748001, получатель: ИНН 3918008200, КПП 391801001 УФК по Калининградской области Администрация муниципального образования «Зеленоградский городской округ» код 211 111 05012 04 00000 120, ОКТМО 27710000 ежеквартально равными частями от суммы договора до истечения 10 дня начала следующего квартала, а за IV квартал не позднее 10 декабря отчетного года.

3.3. Арендная плата подлежит начислению и уплате с момента предоставления земельного участка в аренду (подписания постановления главы МО «Зеленоградский городской округ» о предоставлении земельного участка).

3.4. Арендатор обязан по истечении 10 дней после срока уплаты предоставлять в отдел по учету платежей копии платежных поручений об оплате.

3.5. Размер арендной платы и отчислений может быть пересмотрен Арендодателем в одностороннем порядке не чаще одного раза в календарный год в связи с принятием органами государственной власти РФ, субъекта РФ или органами местного самоуправления соответствующего решения в соответствии с законодательством Российской Федерации.

3.6. Изменение размера арендной платы по основаниям, указанным в п. 3.5. настоящего Договора, является обязательным для Сторон (без перезаключения договора или подписания дополнительного соглашения к Договору). При этом, направление арендатору уведомления об изменении размера арендной платы не требуется.

3.7. Арендатор обязан ежегодно, не позднее 1 апреля, обращаться к Арендодателю для уточнения ставки арендной платы и расчетных коэффициентов и представлять Арендодателю расчет (декларацию), причитающейся с него арендной платы по арендуемому земельному участку.

3.8. Не использование Участка Арендатором не может служить основанием невнесения арендной платы за землю.

4. Права и обязанности Сторон.

4.1. "Арендодатель" имеет право:

4.1.1. В одностороннем порядке отказаться от исполнения договора полностью или частично, а также требовать досрочного расторжения Договора при наличии оснований, предусмотренных разделом 7 настоящего договора.

4.1.2. На беспрепятственный доступ на территорию арендуемого земельного участка с целью его осмотра на предмет соблюдения условий Договора.

4.1.3. На возмещение убытков, причиненных ухудшением качества Участка и экологической обстановки в результате хозяйственной деятельности арендатора, а также по иным основаниям, предусмотренным законодательством Российской Федерации.

4.1.4. Ставить вопрос о досрочном расторжении в случаях и по основаниям, установленным договором.

4.1.5. Вносить по согласованию с Арендатором в Договор необходимые изменения и уточнения

4.2. Арендодатель обязан:

4.2.1. Выполнять в полном объеме все условия Договора.

4.2.2. Уведомить в разумный срок через средства массовой информации Арендатора об изменении номеров, счетов для перечисления арендной платы, указанных в п. 3.2.

4.2.3. Передать арендатору земельный участок в состоянии, соответствующем условиям настоящего Договора.

4.2.4. Не вмешиваться в хозяйственную деятельность Арендатора, если она не противоречит условиям договора и законодательству РФ.

4.3. Арендатор имеет право:

4.3.1. Использовать Участок на условиях, установленных Договором.

4.3.2. С письменного согласия Арендодателя сдавать Участок в субаренду, а также передавать свои права и обязанности по договору третьим лицам.

4.3.3. По истечении срока действия Договора, в случае отсутствия допущенных Арендатором нарушений его условий, в преимущественном порядке перед другими лицами заключить договор аренды на новый срок на согласованных Сторонами условиях по письменному заявлению, направленному Арендодателю не позднее, чем за 3 (три) месяца до истечения срока действия Договора.

4.4. Арендатор обязан:

4.4.1. Выполнить в полном объеме все условия Договора.

4.4.2. Использовать Участок в соответствии с целевым назначением и разрешенным использованием.

4.4.3. Уплачивать в размере и на условиях, установленных Договором, арендную плату.

4.4.4. Обеспечить Арендодателю (его законным представителям), представителям органов государственного земельного контроля доступ на Участок по их требованию.

4.4.5. Выполнить в соответствии с требованиями соответствующих служб условия эксплуатации городских подземных и надземных коммуникаций, сооружений, дорог, проездов и т.п. не препятствовать их прокладке, ремонту и обслуживанию.

4.4.6. После подписания Договора в двухмесячный срок произвести его государственную регистрацию в Управлении Федеральной регистрационной службы по Калининградской области.

4.4.7. Письменно сообщить Арендодателю не позднее, чем за 3 (три) месяца о предстоящем освобождении Участка как в связи с окончанием срока действия Договора, так и при досрочном его освобождении.

4.4.8. Не допускать действий, приводящих к ухудшению экологической обстановки на арендуемом земельном участке и прилегающих к нему территориях, а также выполнять работы по благоустройству территории.

4.4.9. В случае изменения адреса или иных реквизитов письменно в десятидневный срок направить письменное уведомление об этом.

4.5. Арендодатель и Арендатор имеют иные права и несут иные обязанности, установленные законодательством Российской Федерации.

5. Ответственность Сторон.

5.1. За нарушение условий Договора Стороны несут ответственность, предусмотренную законодательством Российской Федерации.

5.2. За нарушение срока внесения арендной платы, Арендатор выплачивает Арендодателю пени в размере 0,5 % от суммы невнесенного в срок платежа за каждый день просрочки.

5.3. В случае нарушения обязательств, предусмотренных п. 4.4.1–4.4.9., арендатор выплачивает штраф в размере 10% от годовой суммы арендной платы по каждому факту невыполнения.

5.4. При расторжении договора в связи с его неисполнением или ненадлежащим исполнением арендатор выплачивает неустойку (штраф) в размере 10 - кратной ставки годовой арендной платы.

5.5. Уплата санкций, установленных настоящим договором, не освобождает Арендатора от выполнения лежащих на нем обязательств или устранения нарушения.

5.6. Ответственность Сторон за нарушение обязательств по Договору, вызванных действием обстоятельств непреодолимой силы, регулируется законодательством Российской Федерации.

6. Изменение Договора аренды.

6.1. Изменения, дополнения и поправки к условиям Договора аренды будут действительны только тогда, когда они сделаны в письменной форме и подписаны

уполномоченными представителями договаривающихся сторон, кроме случаев, упомянутых, в Договоре.

7. Расторжение и прекращение договора аренды.

7.1. Основанием для досрочного расторжения договора являются:

- а) добровольный отказ Арендатора от земельного участка или от его части;
- б) прекращение деятельности Арендатора;
- в) использование земли не по целевому назначению или способами приводящими к ухудшению экологической обстановки на земельном участке или прилегающих территориях;
- г) если Арендатор не выполняет один из пунктов данного договора;
- д) в иных случаях, предусмотренных действующим законодательством.

7.2. Арендодатель имеет право в одностороннем порядке отказаться от исполнения договора полностью или частично в случаях, когда:

- а) Арендатор не внес подлежащую уплате по настоящему Договору арендную плату более двух сроков оплаты подряд ;
- б) Арендатор допускает систематическую (по трем и более срокам оплаты) недоплату арендных платежей, повлекшую задолженность, превышающую размер арендной платы за два срока оплаты.

в) После повторного уведомления (претензии) Арендодателя Арендатор не уплатил причитающиеся с него пени, штрафы в соответствии с условиями настоящего договора в сроки, указанные в уведомлении (претензии).

г) Арендатор не произвел государственную регистрацию настоящего договора в установленном порядке в течение шести месяцев с момента его подписания.

д) Арендатор нарушает сроки освоения земельного участка, установленные постановлением о предоставлении земельного участка в аренду и настоящим договором аренды.

В случае одностороннего отказа от исполнения договора (внесудебный порядок) Арендодатель обязан направить Арендатору письменное уведомление по адресу, указанному в Договоре. Договор считается расторгнутым на двадцать первый день с даты направления Арендодателем письменного уведомления. При этом Арендодатель имеет право самостоятельно обратиться в регистрирующий орган за государственной регистрацией прекращения договора аренды.

7.3. Если за один месяц до окончания срока действия настоящего договора Сторона по договору не направит другой стороне уведомление о прекращении действия договора в связи с истечением его срока, Договор считается продленным на неопределенный срок.

В этом случае каждая из сторон вправе в любое время отказаться от договора, предупредив об этом другую сторону за двадцать один день путем направления письменного уведомления. Договор считается расторгнутым на двадцать первый день с даты направления уведомления. При этом каждая сторона имеет право самостоятельно обратиться в регистрирующий орган за государственной регистрацией прекращения договора аренды.

7.4. При прекращении Договора Арендатор обязан вернуть Арендодателю участок в надлежащем состоянии, не хуже первоначального.

8. Рассмотрение и урегулирование споров.

8.1. Все споры между Сторонами, возникающие по Договору, разрешаются в соответствии с законодательством Российской Федерации.

9. Особые условия Договора.

9.1. Расходы по государственной регистрации Договора, а также изменений и дополнений к нему возлагаются на Арендатора.

9.2. Договор составлен в 4. (четырёх) экземплярах, имеющих одинаковую юридическую силу, из которых два экземпляра хранятся у Арендодателя, по одному у Арендаторов, один экземпляр передается в Управление Федеральной службы государственной регистрации, кадастра и картографии по Калининградской области.

9.3. Арендатор подтверждает Арендодателю, что на день подписания Договора у Арендатора отсутствовали ответственность или обязательства какого – либо рода, которые могли послужить причиной для расторжения Договора и что он имеет право заключить договор без каких – либо иных разрешений. Каждая из сторон подтверждает, что она получила все необходимые разрешения для вступления в Договор аренды, и что лица, подписавшие его, уполномочены на это.

9.4. Отсрочка или невозможность для любой стороны соблюдения права по Договору не влечет за собой несоблюдение этого права в дальнейшем.

9.5. Данный договор является одновременно актом приема-передачи земельного участка, указанного в п. 1.1. Договора.

10. К договору в качестве его неотъемлемой части приложено:

10.1. Расчет арендной платы за землю.

11. Реквизиты Сторон.

Арендодатель:

238530 Калининградская обл.
гор. Зеленоградск, ул. Крымская, 5а,
расч./счет 40101810000000010002
Отделение Калининград г. Калининград,
БИК 042748001,
получатель: ИНН 3918008200,
КПП 391801001
УФК по Калининградской области
Администрация муниципального образования
«Зеленоградский городской округ»
код 211 111 05012 04 00000 120,
ОКТМО 27710000

Арендатор:

ООО «ЛУКОЙЛ – КМН»
Место нахождения: Российская Федерация,
236039, г. Калининград, ул. Киевская, д.23
Почтовый адрес: Российская Федерация,
236039, г. Калининград, ул. Киевская, д.23
ИНН: 3900004998
КПП 997150001
Банковские реквизиты:
Банк: ФИЛИАЛ С-ПЕТЕРБУРГ
ПАО БАНКА «ФК ОТКРЫТИЕ»
Р/с: 40702810103700001397
К/с: 30101810200000000720 в Северо-Западном
ГУ Банка России г. Санкт-Петербург
БИК: 044030720

12. Подписи Сторон

Заместитель главы администрации
муниципального образования
«Зеленоградский городской округ»



В.А.Беляев

Генеральный директор
ООО «ЛУКОЙЛ-КМН»



И.А.Бесслер

РОССИЙСКАЯ ФЕДЕРАЦИЯ
КАЛИНИНГРАДСКАЯ ОБЛАСТЬ

КОПИЯ

АДМИНИСТРАЦИЯ
МУНИЦИПАЛЬНОГО ОБРАЗОВАНИЯ
«ЗЕЛЕНОГРАДСКИЙ ГОРОДСКОЙ ОКРУГ»

ПОСТАНОВЛЕНИЕ

05 сентября 2016 года № 2045
г. Зеленоградск

О предоставлении ООО «ЛУКОЙЛ-Калининградморнефть» в аренду земельного участка в Зеленоградском районе Калининградской области

В соответствии с п.п. 9 п. 2 ст. 39.6, п.п. 2 п. 8 ст. 39.8 Земельного кодекса Российской Федерации и рассмотрев заявление ООО «ЛУКОЙЛ-КМН» от 25.08.2016 года (вх. № 8967-ю), юридический адрес: г.Калининград, ул. Киевская, д. 23, администрация **п о с т а н о в л я е т**:

1. Предоставить обществу с ограниченной ответственностью «ЛУКОЙЛ-Калининградморнефть» в аренду сроком на 10 (десять) лет земельный участок площадью 240 591 (двести сорок тысяч пятьсот девяносто один) кв. метр, расположенный по адресу: Калининградская область, Зеленоградский район, под нефтепровод, линию ЛЭП, эл.кабель, участки КИП, трансформатор, СКЗ-4, СКЗ-5 и др.объекты.

Категория земель – земли промышленности, энергетики, транспорта, связи, радиовещания, телевидения, информатики, земли для обеспечения космической деятельности, земли обороны, безопасности и земли иного специального назначения.

Кадастровый номер земельного участка - 39:05:000000:23.

Основание: Свидетельство о государственной регистрации права от 27.12.2010 г. 39-АА 893921.

Обременения и ограничения в использовании:

- ограничения прав на земельный участок, предусмотренные статьями 56, 56.1 Земельного кодекса Российской Федерации. Режимы использования в соответствии с Постановлением Правительства Российской Федерации от 24.02.2009 г. № 160 «О порядке установления охранных зон объектов электросетевого хозяйства и особых условий использования земельных участков, расположенных в границах таких зон» площадью 828 кв.м., 171 кв.м., 994 кв.м, 793 кв.м, 1318 кв.м, 1256 кв.м.

2. Обязать ООО «ЛУКОЙЛ-КМН»:


2.1. Заключить договор аренды земельного участка с администрацией муниципального образования «Зеленоградский городской округ».

2.2. Зарегистрировать договор аренды земельного участка в Управления Федеральной службы государственной регистрации, кадастра и картографии по Калининградской области.

2.4. Использовать предоставленный земельный участок назначению, указанному в п. 1 настоящего постановления, в соответствии требованиями, предъявляемыми к благоустройству.

3. Контроль за исполнением настоящего постановления возложить заместителя главы администрации В.А.Беляева.

Глава администрации
муниципального образования
«Зеленоградский городской округ»

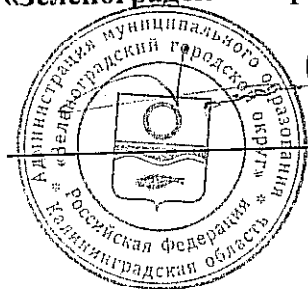


С.А.Кошевой

Расчет арендной платы за земельный участок на 2016 год.


1. Кадастровый номер – 39:05:000000:23
2. Кадастровая стоимость земельного участка – 991 234,92 руб.
3. Разрешенное использование: под нефтепровод, линию ЛЭП, эл.кабель, участки КИП, трансформатор, СКЗ-4, СКЗ-5 и др.объекты
4. Площадь земельного участка равна 240 591 кв. м.
5. Расчетный коэффициент - 1,5 % от кадастровой стоимости.
6. Размер арендной платы за арендованную площадь в годовом исчислении
 $991\,234,92 \times 1,5\% = 14\,869$ руб.
7. Арендная плата за период с 05.09.2016 г. по 31.12.2016 г. уплачивается в сумме 4 794 руб.

Заместитель главы администрации
муниципального образования
«Зеленоградский городской округ»



В.А.Беляев

Генеральный директор
ООО «ЛУКОЙЛ-КМН»



Ю.А.Кесслер

г. Истре, 14.05.2016 г., прошу прощения
и скреплено печатью

07 (Семь) листов

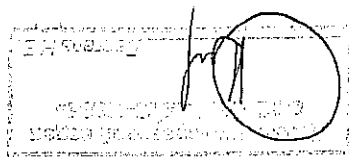

Начальник общего отдела

администрации

МО «Зеленоградский городской
округ»

И. В. Фатеева

« 10 » 2016 ГОД



КОПИЯ

РОССИЙСКАЯ ФЕДЕРАЦИЯ
КАЛИНИНГРАДСКАЯ ОБЛАСТЬ
АДМИНИСТРАЦИЯ
МУНИЦИПАЛЬНОГО ОБРАЗОВАНИЯ
«ЗЕЛЕНОГРАДСКИЙ ГОРОДСКОЙ ОКРУГ»
РАСПОРЯЖЕНИЕ

«15» августа 2016 г. №106 -р
г. Зеленоградск

О передаче права подписи договоров, соглашений по распоряжению муниципальным имуществом

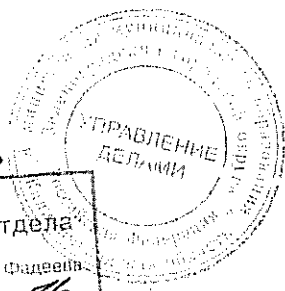
На основании Федерального закона от 06.10.2003 г. № 131-ФЗ «Об общих принципах организации местного самоуправления в Российской Федерации», ст. 28 Устава МО «Зеленоградский городской округ», администрация постановляет:

1. Уполномочить заместителя главы администрации Беляева Виталия Анатольевича на подписание:

- а) договоров, дополнительных соглашений, соглашений в части касающейся распоряжения земельными участками, государственная собственность на которые не разграничена, муниципальными земельными участками и иным муниципальным имуществом;
- б) выписок и фрагментов Правил землепользования и застройки;
- в) выписок из реестра муниципального имущества;
- г) актов на списание муниципального имущества;
- д) акты приема-передачи земельных участков, иного имущества;
- е) выписки из списков членов садовых, дачных обществ.

2. Контроль за выполнением настоящего распоряжения оставляю за собой.

Глава администрации
муниципального образования
«Зеленоградский городской округ»



С.А. Кошевой

ВЕРНО
Начальник общего отдела
Т.Г. Фалеева
15.08.2016 г.

РОССИЙСКАЯ ФЕДЕРАЦИЯ

АДМИНИСТРАЦИЯ
МУНИЦИПАЛЬНОГО ОБРАЗОВАНИЯ
«ЗЕЛЕНОГРАДСКИЙ ГОРОДСКОЙ ОКРУГ»
КАЛИНИНГРАДСКОЙ ОБЛАСТИ

РАЗРЕШЕНИЕ

на использование земель или земельного участка, находящегося в муниципальной собственности или государственная собственность на которые не разграничена, без предоставления земельных участков и установления сервитутов, публичных сервитутов

от «*01*» июля 2021 года № *149*
г. Зеленоградск

Выдано: Обществу с ограниченной ответственностью «ЛУКОЙЛ-Калининградморнефть»

(ИНН 3900004998, КПП 392550001, ОГРН 1023901643061, юридический адрес: 236039, г. Калининград, ул. Киевская, д. 23 на основании обращения от 17.06.2021 года (вх. № 5701-ю/01-24))

1. На право использования земель или части земельного участка, находящегося в муниципальной собственности или государственная собственность на которые не разграничена, без предоставления земельных участков и установления сервитутов, публичных сервитутов, расположенных в границах кадастрового квартала **39:05:040602**, занимаемая площадь частей земельного участка на период строительства :**ЧЗУ1- 1612 кв.м. и ЧЗУ2 - 2901 кв.м.**, для строительства временного сооружения, технологически необходимого для использования подземного линейного сооружения объекта: «Освоение месторождения D33 с объектами инфраструктуры. Первый этап освоения. БК-1 и линейные объекты» в границах муниципального образования «Зеленоградский городской округ», в соответствии со схемой границ части земельного участка, являющейся неотъемлемой частью настоящего разрешения.

В целях: строительства временного сооружения, технологически необходимого для использования подземного линейного сооружения объекта: «Освоение месторождения D33 с объектами инфраструктуры. Первый этап освоения. БК-1 и линейные объекты» в Зеленоградском районе Калининградской области.

Срок использования: с 01 июля 2021 года по 31 декабря 2023 года

Основания: пункт 6 части 1 статьи 39.33 Земельного кодекса Российской Федерации; пункт 31 Перечня видов объектов, размещение которых может осуществляться на землях или земельных участках, находящихся в государственной или муниципальной собственности, без предоставления земельных участков и установления сервитутов (Утвержден Постановлением Правительства РФ от 03.12.2014 № 1300); Порядок и условия размещения объектов, определенных Правительством Российской Федерации, размещение которых может осуществляется на землях или земельных участках, находящихся в

государственной или муниципальной собственности, без предоставления земельных участков и установления сервитутов (утвержден постановлением Правительства Калининградской области от 04.12.2015 № 676), Законом Калининградской области от 21.12.2006 № 105 «Об особенностях регулирования земельных отношений на территории Калининградской области».

Особые условия использования:

1. Данное разрешение не дает право на строительство, реконструкцию и эксплуатацию объектов капитального строительства, передачу полученных по разрешению прав третьим лицам.

2. Обязать ООО «ЛУКОЙЛ -Калининградморнефть»:

2.1. В случае, если использование земель или земельных участков, находящихся в государственной или муниципальной собственности, на основании данного разрешения на использование земель или земельных участков привело к порче либо уничтожению плодородного слоя почвы в границах таких земель или земельных участков:

- привести такие земли или земельные участки в состояние, пригодное для их использования в соответствии с разрешенным использованием;

- выполнить необходимые работы по рекультивации таких земель или земельных участков.

2.2. Соблюдать требования санитарно-эпидемиологических норм, градостроительных норм и правил, а также правил благоустройства территории муниципального образования «Зеленоградский городской округ».

2.3. Восстановить элементы благоустройства и дорожное покрытие (в случае прохода трассы методом ННБ) с гарантийными обязательствами на проведение восстановительных работ сроком на 5 лет.

2.4. Согласовать трассу с правообладателями земельных участков, чьи интересы будут затронуты при строительстве и эксплуатации сетей (информирование не является согласованием).

2.5. Согласовать прохождение трассы с сетевыми организациями (информирование не является согласованием). Работы производить с представителями сетевых организаций.

2.6. По истечении срока действия разрешения или признании разрешения утратившим силу осуществить демонтаж объекта и освободить земельный участок, за исключением случаев, установленных пунктом 4 ст. 39.36 Земельного кодекса РФ.

2.7. Обеспечить выполнение требований к антитеррористической защищенности объекта, установленных законодательством РФ.

2.8. В течении 10 рабочих дней после окончания размещения объекта безвозмездно представить в орган, уполномоченный на ведение государственной информационной системы обеспечения градостроительной деятельности, копии контрольно-геодезической съемки и исполнительной документации о созданном объекте для размещения в государственной информационной системы обеспечения градостроительной деятельности.

3. В случае прохождения по земельным участкам, покрытыми древесной растительностью, необходимо проводить работы в соответствии с утвержденным Порядком выдачи порубочного билета на вырубку (снос) зеленых насаждений территории муниципального образования «Зеленоградский городской округ». Спил (вырубка) деревьев регулируется законом и соответственно требуется

Спил (вырубка) деревьев регулируется законом и соответственно требуется получение порубочного билета, незаконная вырубка деревьев без разрешительной документации влечет нарушение норм охраны природы.

4. Данное разрешение не дает право на осуществление земляных работ. Перед началом данных работ необходимо получить разрешение на осуществление земляных работ (ордер на раскопки) на основании порядка, утвержденного постановлением администрации МО «Зеленоградский городской округ» от 07.12.2020 № 2645 «О порядке выдачи разрешения на осуществление земляных работ (ордер на раскопки) и организации мероприятий контроля осуществления земляных работ на территории МО «Зеленоградский городской округ».

5. Земельный участок расположен во II зоне округа горно-санитарной охраны курорта федерального значения Зеленоградск, согласно постановлению Правительства РФ от 22.02.2018 № 188 «Об установлении границ и режимов округов горно-санитарной охраны курортов федерального значения Светлогорск-Отрадное и Зеленоградск, внесении изменений в отдельные постановления Совета Министров РСФСР и признании утратившими силу.

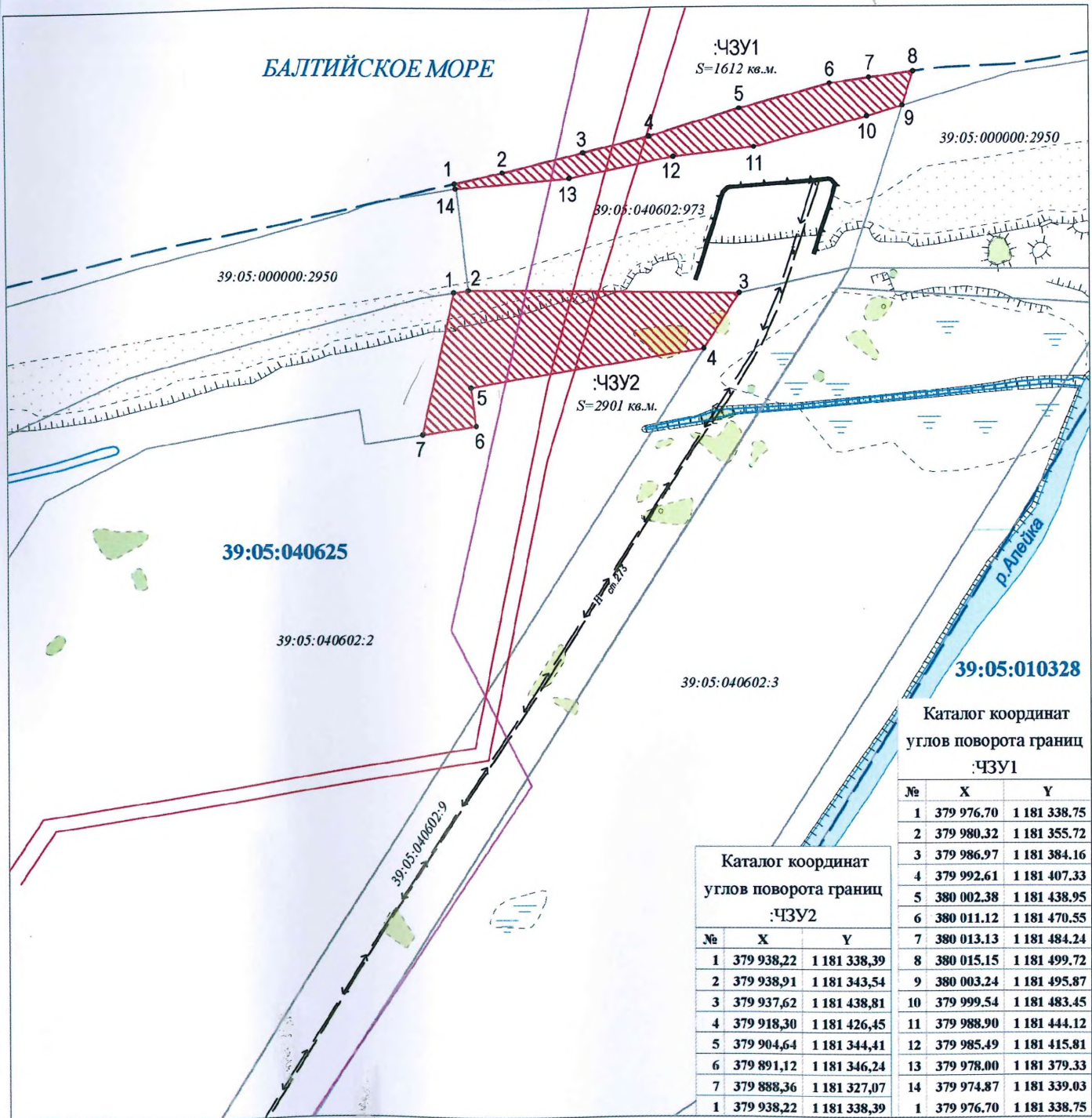
Заместитель главы администрации
муниципального образования
«Зеленоградский городской округ»



С.А.Заболотный

ПЛАН
 расположения частей земельного участка испрашиваемых
 из кадастрового квартала 39:05:040602
 для проведения работ по обустройству морского месторождения D33
 Масштаб 1:2000

923



Каталог координат
 углов поворота границ
 :ЧЗУ1

| № | X | Y |
|----|------------|--------------|
| 1 | 379 976.70 | 1 181 338.75 |
| 2 | 379 980.32 | 1 181 355.72 |
| 3 | 379 986.97 | 1 181 384.16 |
| 4 | 379 992.61 | 1 181 407.33 |
| 5 | 380 002.38 | 1 181 438.95 |
| 6 | 380 011.12 | 1 181 470.55 |
| 7 | 380 013.13 | 1 181 484.24 |
| 8 | 380 015.15 | 1 181 499.72 |
| 9 | 380 003.24 | 1 181 495.87 |
| 10 | 379 999.54 | 1 181 483.45 |
| 11 | 379 988.90 | 1 181 444.12 |
| 12 | 379 985.49 | 1 181 415.81 |
| 13 | 379 978.00 | 1 181 379.33 |
| 14 | 379 974.87 | 1 181 339.03 |
| 1 | 379 976.70 | 1 181 338.75 |

Каталог координат
 углов поворота границ
 :ЧЗУ2

| № | X | Y |
|---|------------|--------------|
| 1 | 379 938,22 | 1 181 338,39 |
| 2 | 379 938,91 | 1 181 343,54 |
| 3 | 379 937,62 | 1 181 438,81 |
| 4 | 379 918,30 | 1 181 426,45 |
| 5 | 379 904,64 | 1 181 344,41 |
| 6 | 379 891,12 | 1 181 346,24 |
| 7 | 379 888,36 | 1 181 327,07 |
| 1 | 379 938,22 | 1 181 338,39 |

Местоположение в границах кадастрового квартала 39:05:040602
 Площадь частей земельного участка составляет 4513 кв.м.,
 в том числе площадь :ЧЗУ1 = 1612 кв.м., :ЧЗУ2 = 2901 кв.м.
 Категория земель: не установлена
 Разрешенное использование: не определено

- Условные знаки:
- граница кадастрового квартала
 - часть земельного участка
 - проектируемый нефтепровод
 - проектируемая КЛ 35 кВ

Генеральный директор ООО «ЛУКОЙЛ-КМБ»



Ю.А. Кесслер

Пронумеровано, пронумеровано
и скреплено печатью в кол-ве

4/заштук листов

Начальник управления
архитектуры и
градостроительства-главный
архитектор

Д.В.Крыщенко

РОССИЙСКАЯ ФЕДЕРАЦИЯ

АДМИНИСТРАЦИЯ
МУНИЦИПАЛЬНОГО ОБРАЗОВАНИЯ
«ЗЕЛЕНОГРАДСКИЙ ГОРОДСКОЙ ОКРУГ»
КАЛИНИНГРАДСКОЙ ОБЛАСТИ

РАЗРЕШЕНИЕ

на использование земель или земельного участка, находящегося в муниципальной собственности или государственная собственность на которые не разграничена, без предоставления земельных участков и установления сервитутов, публичных сервитутов

от «30» сентября 2021 года № 307
г. Зеленоградск

Выдано: Обществу с ограниченной ответственностью «ЛУКОЙЛ-Калининградморнефть»

(ИНН 3900004998, КПП 392550001, ОГРН 1023901643061, юридический адрес: 236039, г. Калининград, ул. Киевская, д. 23 на основании обращения от 10.09.2021 года (вх. № 8456-ю/01-24))

1. На право использования земель или части земельного участка, находящегося в муниципальной собственности или государственная собственность на которые не разграничена, без предоставления земельных участков и установления сервитутов, публичных сервитутов, расположенных в границах кадастрового квартала **39:05:051104**, занимаемая площадь частей земельного участка на период строительства **4308 кв.м., 600 кв.м., 248 кв.м., 387 кв.м., 600 кв.м.**, в целях выполнения строительно-монтажных работ по объекту: «Освоение месторождения **D33** с объектами инфраструктуры. Первый этап освоения. **БК-1** и линейные объекты» и «Освоение месторождения **D33** с объектами инфраструктуры. Внешнее электроснабжение» в границах муниципального образования «Зеленоградский городской округ», в соответствии со схемой границ части земельного участка, являющейся неотъемлемой частью настоящего разрешения.

В целях: выполнения строительно-монтажных работ по объекту: «Освоение месторождения **D33** с объектами инфраструктуры. Первый этап освоения. **БК-1** и линейные объекты» и «Освоение месторождения **D33** с объектами инфраструктуры. Внешнее электроснабжение» в границах муниципального образования «Зеленоградский городской округ»

Срок использования: с 01 октября 2021 года по 31 декабря 2023 года

Основания: пункт 6 части 1 статьи 39.33 Земельного кодекса Российской Федерации; пункт 31 Перечня видов объектов, размещение которых может осуществляться на землях или земельных участках, находящихся в государственной или муниципальной собственности, без предоставления земельных участков и установления сервитутов (Утвержден Постановлением Правительства РФ от 03.12.2014 № 1300); Порядок и условия размещения

объектов, определенных Правительством Российской Федерации, размещение которых может осуществляется на землях или земельных участках, находящихся в государственной или муниципальной собственности, без предоставления земельных участков и установления сервитутов (утвержден постановлением Правительства Калининградской области от 04.12.2015 № 676), Законом Калининградской области от 21.12.2006 № 105 «Об особенностях регулирования земельных отношений на территории Калининградской области».

Особые условия использования:

1. Данное разрешение не дает право на строительство, реконструкцию и эксплуатацию объектов капитального строительства, передачу полученных по разрешению прав третьим лицам.

2. Обязать ООО «ЛУКОЙЛ -Калининградморнефть»:

2.1. В случае, если использование земель или земельных участков, находящихся в государственной или муниципальной собственности, на основании данного разрешения на использование земель или земельных участков привело к порче либо уничтожению плодородного слоя почвы в границах таких земель или земельных участков:

- привести такие земли или земельные участки в состояние, пригодное для их использования в соответствии с разрешенным использованием;

- выполнить необходимые работы по рекультивации таких земель или земельных участков.

2.2. Соблюдать требования санитарно-эпидемиологических норм, градостроительных норм и правил, а также правил благоустройства территории муниципального образования «Зеленоградский городской округ».

2.3. Восстановить элементы благоустройства и дорожное покрытие (в случае прохода трассы методом ННБ) с гарантийными обязательствами на проведение восстановительных работ сроком на 5 лет.

2.4. Согласовать трассу с правообладателями земельных участков, чьи интересы будут затронуты при строительстве и эксплуатации сетей (информирование не является согласованием).

2.5. Согласовать прохождение трассы с сетевыми организациями (информирование не является согласованием). Работы производить с представителями сетевых организаций.

2.6. По истечении срока действия разрешения или признании разрешения утратившим силу осуществить демонтаж объекта и освободить земельный участок, за исключением случаев, установленных пунктом 4 ст. 39.36 Земельного кодекса РФ.

2.7. Обеспечить выполнение требований к антитеррористической защищенности объекта, установленных законодательством РФ.

2.8. В течении 10 рабочих дней после окончания размещения объекта безвозмездно представить в орган, уполномоченный на ведение государственной информационной системы обеспечения градостроительной деятельности, копии контрольно-геодезической съемки и исполнительной документации о созданном объекте для размещения в государственной информационной системы обеспечения градостроительной деятельности.

3. В случае прохождения по земельным участкам, покрытыми древесной растительностью, необходимо проводить работы в соответствии с утвержденным Порядком выдачи порубочного билета на вырубку (снос) зеленых насаждений территории муниципального образования «Зеленоградский городской округ».

Спил (вырубка) деревьев регулируется законом и соответственно требуется получение порубочного билета, незаконная вырубка деревьев без разрешительной документации влечет нарушение норм охраны природы.

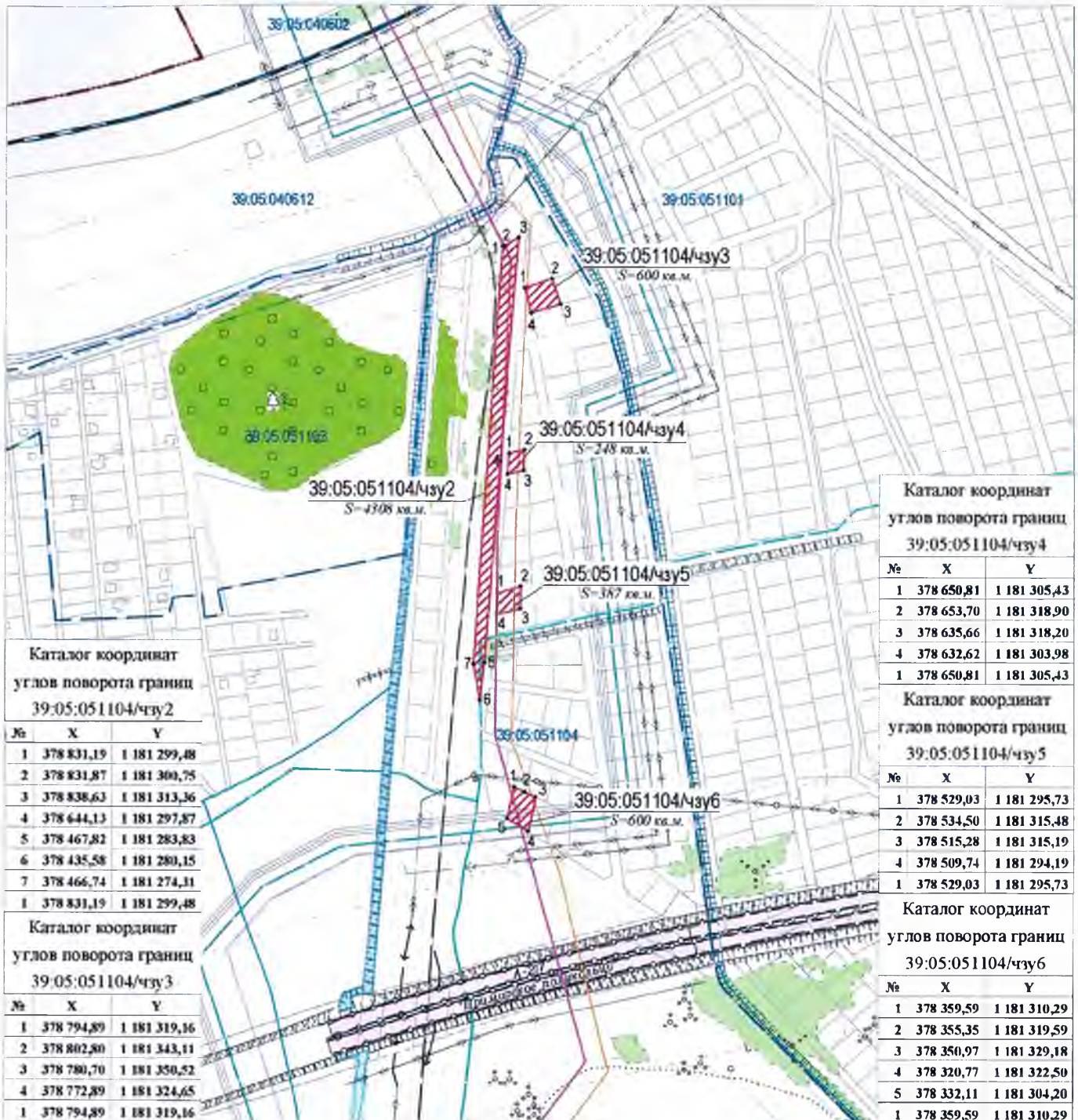
4. Данное разрешение не дает право на осуществление земляных работ. Перед началом данных работ необходимо получить разрешение на осуществление земляных работ (ордер на раскопки) на основании порядка, утвержденного постановлением администрации МО «Зеленоградский городской округ» от 07.12.2020 № 2645 «О порядке выдачи разрешения на осуществление земляных работ (ордер на раскопки) и организации мероприятий контроля осуществления земляных работ на территории МО «Зеленоградский городской округ».

Заместитель главы администрации
муниципального образования
«Зеленоградский городской округ»



С.А.Заболотный

ПЛАН
 расположения частей земельного участка испрашиваемых
 из земель неразграниченной государственной собственности в кадастровом квартале 39:05:051104
 для проведения работ по обустройству морского месторождения D33
 Масштаб 1:5000



Каталог координат
углов поворота границ
39:05:051104/чзу2

| № | X | Y |
|---|------------|--------------|
| 1 | 378 831,19 | 1 181 299,48 |
| 2 | 378 831,87 | 1 181 300,75 |
| 3 | 378 838,63 | 1 181 313,36 |
| 4 | 378 644,13 | 1 181 297,87 |
| 5 | 378 467,82 | 1 181 283,83 |
| 6 | 378 435,58 | 1 181 280,15 |
| 7 | 378 466,74 | 1 181 274,31 |
| 1 | 378 831,19 | 1 181 299,48 |

Каталог координат
углов поворота границ
39:05:051104/чзу3

| № | X | Y |
|---|------------|--------------|
| 1 | 378 794,89 | 1 181 319,16 |
| 2 | 378 802,80 | 1 181 343,11 |
| 3 | 378 780,70 | 1 181 350,52 |
| 4 | 378 772,89 | 1 181 324,65 |
| 1 | 378 794,89 | 1 181 319,16 |

Каталог координат
углов поворота границ
39:05:051104/чзу4

| № | X | Y |
|---|------------|--------------|
| 1 | 378 650,81 | 1 181 305,43 |
| 2 | 378 653,70 | 1 181 318,90 |
| 3 | 378 635,66 | 1 181 318,20 |
| 4 | 378 632,62 | 1 181 303,98 |
| 1 | 378 650,81 | 1 181 305,43 |

Каталог координат
углов поворота границ
39:05:051104/чзу5

| № | X | Y |
|---|------------|--------------|
| 1 | 378 529,03 | 1 181 295,73 |
| 2 | 378 534,50 | 1 181 315,48 |
| 3 | 378 515,28 | 1 181 315,19 |
| 4 | 378 509,74 | 1 181 294,19 |
| 1 | 378 529,03 | 1 181 295,73 |

Каталог координат
углов поворота границ
39:05:051104/чзу6

| № | X | Y |
|---|------------|--------------|
| 1 | 378 359,59 | 1 181 310,29 |
| 2 | 378 355,35 | 1 181 319,59 |
| 3 | 378 350,97 | 1 181 329,18 |
| 4 | 378 320,77 | 1 181 322,50 |
| 5 | 378 332,11 | 1 181 304,20 |
| 1 | 378 359,59 | 1 181 310,29 |

Местоположение в границах кадастрового квартала 39:05:051104
 Калининградская область, МО «Зеленоградский городской округ»
 Площадь частей земельного участка составляет 6143 кв.м., в том числе:
 чзу2=4308 кв.м., чзу3=600 кв.м., чзу4=248 кв.м., чзу5=387 кв.м., чзу6=600 кв.м.
 Категория земель: не установлена
 Разрешенное использование: не определено

- Условные знаки:
- граница кадастрового квартала
 - часть земельного участка
 - проектируемый нефтепровод
 - проектируемая ВЛ 35 кВ

Генеральный директор
ООО «ЛУКОЙЛ-КМН»



Ю.А. Кесслер

Пронумеровано и прошнуровано в _____

№ _____

Григорьев _____) листов

начальник управления архитектуры и градостроительства администрации

главный архитектор МС «Зеленый район» г. Д.В. Крыщенко

№ 59 от _____ 2022 г.

РОССИЙСКАЯ ФЕДЕРАЦИЯ

АДМИНИСТРАЦИЯ МУНИЦИПАЛЬНОГО ОБРАЗОВАНИЯ «ЗЕЛЕНОГРАДСКИЙ ГОРОДСКОЙ ОКРУГ» КАЛИНИНГРАДСКОЙ ОБЛАСТИ

РАЗРЕШЕНИЕ

на использование земель или земельного участка, находящегося в муниципальной собственности или государственная собственность на которые не разграничена, без предоставления земельных участков и установления сервитутов, публичных сервитутов

от «30» сентября 2021 года № 309
г. Зеленоградск

Выдано: Обществу с ограниченной ответственностью «ЛУКОЙЛ-Калининградморнефть»

(ИНН 3900004998, КПП 392550001, ОГРН 1023901643061, юридический адрес: 236039, г. Калининград, ул. Киевская, д. 23

на основании обращения от 10.09.2021 года (вх. № 8456-ю/01-24)

1. На право использования земель или части земельного участка, находящегося в муниципальной собственности или государственная собственность на которые не разграничена, без предоставления земельных участков и установления сервитутов, публичных сервитутов, расположенных в границах кадастрового квартала **39:05:051104**, занимаемая площадь частей земельного участка на период строительства **3271 кв.м., 4198 кв.м., 92 кв.м.**, в целях выполнения строительно-монтажных работ по объекту: **«Освоение месторождения D33 с объектами инфраструктуры. Первый этап освоения. БК-1 и линейные объекты» и «Освоение месторождения D33 с объектами инфраструктуры. Внешнее электроснабжение», «Освоение месторождения D33 с объектами инфраструктуры. Первый этап освоения. Строительство трубопровода товарного газа НСП «Романово» - п. Каменка»** в границах муниципального образования «Зеленоградский городской округ», в соответствии со схемой границ части земельного участка, являющейся неотъемлемой частью настоящего разрешения.

В целях: выполнения строительно-монтажных работ по объекту: «Освоение месторождения D33 с объектами инфраструктуры. Первый этап освоения. БК-1 и линейные объекты» и «Освоение месторождения D33 с объектами инфраструктуры. Внешнее электроснабжение», «Освоение месторождения D33 с объектами инфраструктуры. Первый этап освоения. Строительство трубопровода товарного газа НСП «Романово» - п. Каменка»

Срок использования: с 01 октября 2021 года по 31 декабря 2023 года

Основания: пункт 6 части 1 статьи 39.33 Земельного кодекса Российской Федерации; пункт 31 Перечня видов объектов, размещение которых может осуществляться на землях или земельных участках, находящихся в

государственной или муниципальной собственности, без предоставления земельных участков и установления сервитутов (Утвержден Постановлением Правительства РФ от 03.12.2014 № 1300); Порядок и условия размещения объектов, определенных Правительством Российской Федерации, размещение которых может осуществляется на землях или земельных участках, находящихся в государственной или муниципальной собственности, без предоставления земельных участков и установления сервитутов (утвержден постановлением Правительства Калининградской области от 04.12.2015 № 676), Законом Калининградской области от 21.12.2006 № 105 «Об особенностях регулирования земельных отношений на территории Калининградской области».

Особые условия использования:

1. Данное разрешение не дает право на строительство, реконструкцию и эксплуатацию объектов капитального строительства, передачу полученных по разрешению прав третьим лицам.

2. Обязать ООО «ЛУКОЙЛ -Калининградморнефть»:

2.1. В случае, если использование земель или земельных участков, находящихся в государственной или муниципальной собственности, на основании данного разрешения на использование земель или земельных участков привело к порче либо уничтожению плодородного слоя почвы в границах таких земель или земельных участков:

- привести такие земли или земельные участки в состояние, пригодное для их использования в соответствии с разрешенным использованием;

- выполнить необходимые работы по рекультивации таких земель или земельных участков.

2.2. Соблюдать требования санитарно-эпидемиологических норм, градостроительных норм и правил, а также правил благоустройства территории муниципального образования «Зеленоградский городской округ».

2.3. Восстановить элементы благоустройства и дорожное покрытие (в случае прохода трассы методом ННБ) с гарантийными обязательствами на проведение восстановительных работ сроком на 5 лет.

2.4. Согласовать трассу с правообладателями земельных участков, чьи интересы будут затронуты при строительстве и эксплуатации сетей (информирование не является согласованием).

2.5. Согласовать прохождение трассы с сетевыми организациями (информирование не является согласованием). Работы производить с представителями сетевых организаций.

2.6. По истечении срока действия разрешения или признании разрешения утратившим силу осуществить демонтаж объекта и освободить земельный участок, за исключением случаев, установленных пунктом 4 ст. 39.36 Земельного кодекса РФ.

2.7. Обеспечить выполнение требований к антитеррористической защищенности объекта, установленных законодательством РФ.

2.8. В течении 10 рабочих дней после окончания размещения объекта безвозмездно представить в орган, уполномоченный на ведение государственной информационной системы обеспечения градостроительной деятельности, копии контрольно-геодезической съемки и исполнительной документации о созданном объекте для размещения в государственной информационной системы обеспечения градостроительной деятельности.

3. В случае прохождения по земельным участкам, покрытыми древесной растительностью, необходимо проводить работы в соответствии с утвержденным Порядком выдачи порубочного билета на вырубку (снос) зеленых насаждений территории муниципального образования «Зеленоградский городской округ». Спил (вырубка) деревьев регулируется законом и соответственно требуется получение порубочного билета, незаконная вырубка деревьев без разрешительной документации влечет нарушение норм охраны природы.

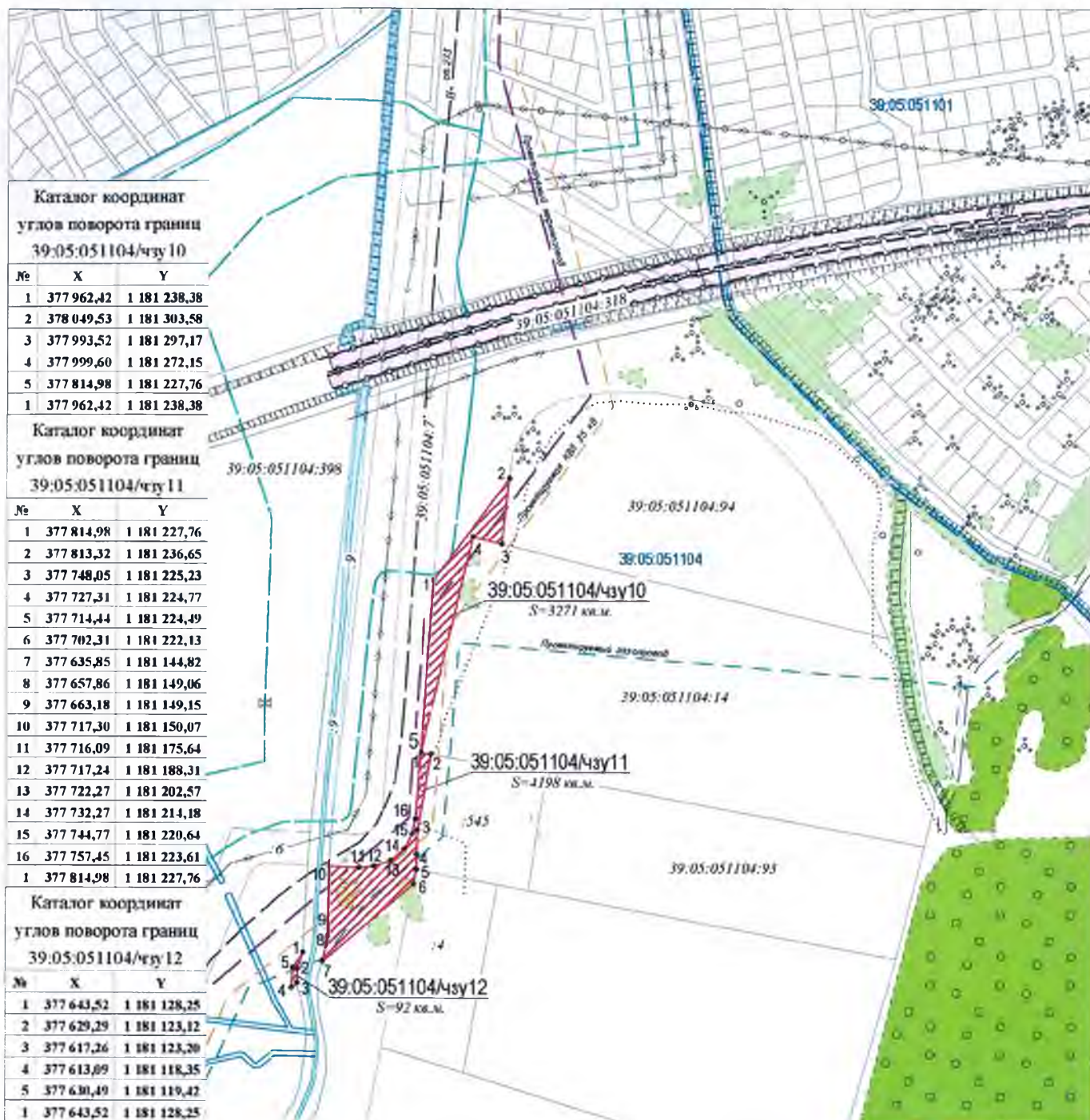
4. Данное разрешение не дает право на осуществление земляных работ. Перед началом данных работ необходимо получить разрешение на осуществление земляных работ (ордер на раскопки) на основании порядка, утвержденного постановлением администрации МО «Зеленоградский городской округ» от 07.12.2020 № 2645 «О порядке выдачи разрешения на осуществление земляных работ (ордер на раскопки) и организации мероприятий контроля осуществления земляных работ на территории МО «Зеленоградский городской округ».

Заместитель главы администрации
муниципального образования
«Зеленоградский городской округ»



С.А.Заболотный

ПЛАН
 расположения частей земельного участка испрашиваемых
 из земель неразграниченной государственной собственности в кадастровом квартале 39:05:051104
 для проведения работ по обустройству морского месторождения D33
 Масштаб 1:5000



Местоположение в границах кадастрового квартала 39:05:051104
 Площадь частей земельного участка составляет 7561 кв.м. в том числе:
 чзу10=3271 кв.м., чзу11=4198 кв.м., чзу12=92 кв.м.
 Категория земель: не установлена
 Разрешенное использование: не определено

Условные знаки:

- граница кадастрового квартала
- часть земельного участка
- проектируемый нефтепровод
- проектируемая КВЛ 35 кВ
- проектируемый газопровод

Генеральный директор
 ООО «ЛУКОЙЛ-КМН»



Ю.А. Кесслер

Пронумеровано и
скреплено печатью

Пронин
Начальник управления архитектуры
и градостроительства администрации
главного архитектора
МО «Зеленоградский герольдский округ»
Д.В. Крыщенко
2021 г.

ФГИС ЕГРН

полное наименование органа регистрации прав

Раздел 1

Выписка из Единого государственного реестра недвижимости об объекте недвижимости

Сведения о характеристиках объекта недвижимости

На основании запроса от 13.01.2023 г., поступившего на рассмотрение 13.01.2023 г., сообщаем, что согласно записям Единого государственного реестра недвижимости:

| | | | |
|---|-------------------------------------|-------------------------|---------------------------|
| Земельный участок | | | |
| <small>(вид объекта недвижимости)</small> | | | |
| Лист № ___ Раздела 1 | Всего листов раздела 1 : ___ | Всего разделов: ___ | Всего листов выписки: ___ |
| 13.01.2023 № 99/2023/514870708 | | | |
| Кадастровый номер: | | 39:05:051104:197 | |

| | |
|--|--|
| Номер кадастрового квартала: | 39:05:051104 |
| Дата присвоения кадастрового номера: | 08.08.2008 |
| Ранее присвоенный государственный учетный номер: | данные отсутствуют |
| Адрес: | установлено относительно ориентира, расположенного в границах участка. Почтовый адрес ориентира: Калининградская обл, р-н Зеленоградский, Ковровское с/п, в районе п Роцино |
| Площадь: | 16800 +/- 43.25кв. м |
| Кадастровая стоимость, руб.: | 5122320 |
| Кадастровые номера расположенных в пределах земельного участка объектов недвижимости: | 39:05:051104:369 |
| Кадастровые номера объектов недвижимости, из которых образован объект недвижимости: | 39:05:000000:528 |
| Кадастровые номера образованных объектов недвижимости: | данные отсутствуют |
| Сведения о включении объекта недвижимости в состав предприятия как имущественного комплекса: | |

| | | |
|-------------------------------|---------|-------------------|
| Государственный регистратор | | ФГИС ЕГРН |
| полное наименование должности | подпись | инициалы, фамилия |

М.П.

Выписка из Единого государственного реестра недвижимости об объекте недвижимости
Сведения о характеристиках объекта недвижимости

| | | | |
|---------------------------------------|------------------------------------|-------------------------|--------------------------|
| Земельный участок | | | |
| (вид объекта недвижимости) | | | |
| Лист № __ Раздела 1 | Всего листов раздела 1 : __ | Всего разделов: __ | Всего листов выписки: __ |
| 13.01.2023 № 99/2023/514870708 | | | |
| Кадастровый номер: | | 39:05:051104:197 | |

| | |
|--|--|
| Категория земель: | Земли промышленности, энергетики, транспорта, связи, радиовещания, телевидения, информатики, земли для обеспечения космической деятельности, земли обороны, безопасности и земли иного специального назначения |
| Виды разрешенного использования: | для обслуживания пилорамы |
| Сведения о кадастровом инженере: | данные отсутствуют |
| Сведения о лесах, водных объектах и об иных природных объектах, расположенных в пределах земельного участка: | данные отсутствуют |
| Сведения о том, что земельный участок полностью или частично расположен в границах зоны с особыми условиями использования территории или территории объекта культурного наследия | данные отсутствуют |
| Сведения о том, что земельный участок расположен в границах особой экономической зоны, территории опережающего социально-экономического развития, зоны территориального развития в Российской Федерации, игровой зоны: | данные отсутствуют |
| Сведения о том, что земельный участок расположен в границах особо охраняемой природной территории, охотничьих угодий, лесничеств, лесопарков: | данные отсутствуют |
| Сведения о результатах проведения государственного земельного надзора: | данные отсутствуют |
| Сведения о расположении земельного участка в границах территории, в отношении которой утвержден проект межевания территории: | данные отсутствуют |

| | | |
|-------------------------------|---------|-------------------|
| Государственный регистратор | | ФГИС ЕГРН |
| полное наименование должности | подпись | инициалы, фамилия |

М.П.

Выписка из Единого государственного реестра недвижимости об объекте недвижимости
Сведения о характеристиках объекта недвижимости

| | | | |
|---|------------------------------------|-------------------------|--------------------------|
| Земельный участок | | | |
| <small>(вид объекта недвижимости)</small> | | | |
| Лист № __ Раздела 1 | Всего листов раздела 1 : __ | Всего разделов: __ | Всего листов выписки: __ |
| 13.01.2023 № 99/2023/514870708 | | | |
| Кадастровый номер: | | 39:05:051104:197 | |

| | |
|--|---|
| Условный номер земельного участка: | данные отсутствуют |
| Сведения о принятии акта и (или) заключении договора, предусматривающих предоставление в соответствии с земельным законодательством исполнительным органом государственной власти или органом местного самоуправления находящегося в государственной или муниципальной собственности земельного участка для строительства наемного дома социального использования или наемного дома коммерческого использования: | данные отсутствуют |
| Сведения о том, что земельный участок или земельные участки образованы на основании решения об изъятии земельного участка и (или) расположенного на нем объекта недвижимости для государственных или муниципальных нужд: | данные отсутствуют |
| Сведения о том, что земельный участок образован из земель или земельного участка, государственная собственность на которые не разграничена: | данные отсутствуют |
| Сведения о наличии земельного спора о местоположении границ земельных участков: | данные отсутствуют |
| Статус записи об объекте недвижимости: | Сведения об объекте недвижимости имеют статус "актуальные" |
| Особые отметки: | Сведения о видах разрешенного использования имеют статус «Актуальные незасвидетельствованные». Право (ограничение права, обременение объекта недвижимости) зарегистрировано на данный объект недвижимости с видами разрешенного использования отсутствует. Сведения необходимые для заполнения раздела 3.1 отсутствуют. |
| Получатель выписки: | Синяговский Роман Владимирович |

| | | |
|-------------------------------|---------|-------------------|
| Государственный регистратор | | ФГИС ЕГРН |
| полное наименование должности | подпись | инициалы, фамилия |

М.П.

Выписка из Единого государственного реестра недвижимости об объекте недвижимости
Сведения о зарегистрированных правах

| | |
|---|--|
| Земельный участок | |
| <small>(вид объекта недвижимости)</small> | |
| Лист № ___ Раздела 2 | Всего листов раздела 2: ___ |
| Всего разделов: ___ | |
| Всего листов выписки: ___ | |
| 13.01.2023 № 99/2023/514870708 | |
| Кадастровый номер: | 39:05:051104:197 |
| 1. Правообладатель (правообладатели): | 1.1. ООО "ЛУКОЙЛ-КАЛИНИНГРАДМОРНЕФТЬ", ИНН: 3900004998 |
| 2. Вид, номер и дата государственной регистрации права: | 2.1. Собственность, № 39:05:051104:197-39/025/2018-1 от 20.09.2018 |
| 3. Ограничение прав и обременение объекта недвижимости: | не зарегистрировано |
| 4. Договоры участия в долевом строительстве: | данные отсутствуют |
| 5. Заявленные в судебном порядке права требования: | данные отсутствуют |
| 6. Сведения о возражении в отношении зарегистрированного права: | данные отсутствуют |
| 7. Сведения о наличии решения об изъятии объекта недвижимости для государственных и муниципальных нужд: | данные отсутствуют |
| 8. Сведения о невозможности государственной регистрации без личного участия правообладателя или его законного представителя: | |
| 9. Правопритязания и сведения о наличии поступивших, но не рассмотренных заявлений о проведении государственной регистрации права (перехода, прекращения права), ограничения права или обременения объекта недвижимости, сделки в отношении объекта недвижимости: | данные отсутствуют |
| 10. Сведения об осуществлении государственной регистрации сделки, права, ограничения права без необходимого в силу закона согласия третьего лица, органа: | данные отсутствуют |
| 11. Сведения о невозможности государственной регистрации перехода, прекращения, ограничения права на земельный участок из земель сельскохозяйственного назначения: | |

| | | |
|-------------------------------|---------|-------------------|
| Государственный регистратор | | ФГИС ЕГРН |
| полное наименование должности | подпись | инициалы, фамилия |

М.П.

Выписка из Единого государственного реестра недвижимости об объекте недвижимости
Описание местоположения земельного участка

| | | | |
|---------------------------------------|-------------------------------------|-------------------------|---------------------------|
| Земельный участок | | | |
| (вид объекта недвижимости) | | | |
| Лист № ___ Раздела 3 | Всего листов раздела 3 : ___ | Всего разделов: ___ | Всего листов выписки: ___ |
| 13.01.2023 № 99/2023/514870708 | | | |
| Кадастровый номер: | | 39:05:051104:197 | |

| | | | |
|--|-----------------------|--|--|
| План (чертеж, схема) земельного участка | | | |
|  | | | |
| Масштаб 1: данные отсутствуют | Условные обозначения: | | |

| | | |
|-------------------------------|---------|-------------------|
| Государственный регистратор | | ФГИС ЕГРН |
| полное наименование должности | подпись | инициалы, фамилия |

М.П.

Выписка из Единого государственного реестра недвижимости об объекте недвижимости
Описание местоположения земельного участка

| | | | |
|---------------------------------------|------------------------------------|-------------------------|--------------------------|
| Земельный участок | | | |
| (вид объекта недвижимости) | | | |
| Лист № __ Раздела 3 | Всего листов раздела 3 : __ | Всего разделов: __ | Всего листов выписки: __ |
| 13.01.2023 № 99/2023/514870708 | | | |
| Кадастровый номер: | | 39:05:051104:197 | |

| | | | |
|--|-----------------------|--|--|
| План (чертеж, схема) земельного участка | | | |
|  | | | |
| Масштаб 1: данные отсутствуют | Условные обозначения: | | |

| | | |
|-------------------------------|---------|-------------------|
| Государственный регистратор | | ФГИС ЕГРН |
| полное наименование должности | подпись | инициалы, фамилия |

М.П.

Выписка из Единого государственного реестра недвижимости об объекте недвижимости
Описание местоположения земельного участка

| | | | |
|---------------------------------------|--------------------------------------|-------------------------|--------------------------|
| Земельный участок | | | |
| (вид объекта недвижимости) | | | |
| Лист № __ Раздела 3.2 | Всего листов раздела 3.2 : __ | Всего разделов: __ | Всего листов выписки: __ |
| 13.01.2023 № 99/2023/514870708 | | | |
| Кадастровый номер: | | 39:05:051104:197 | |

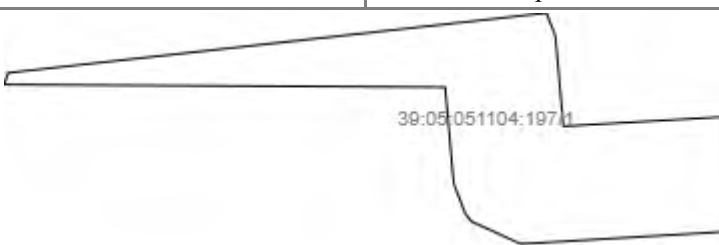
| Сведения о характерных точках границы земельного участка | | | | |
|--|------------|------------|-----------------------------------|---|
| Система координат | | | | |
| Зона № | | | | |
| Номер точки | Координаты | | Описание закрепления на местности | Средняя квадратическая погрешность определения координат характерных точек границ земельного участка, м |
| | X | Y | | |
| 1 | 2 | 3 | 4 | 5 |
| 1 | 376519.61 | 1180241.25 | данные отсутствуют | данные отсутствуют |
| 2 | 376607.94 | 1180273.89 | данные отсутствуют | данные отсутствуют |
| 3 | 376620.74 | 1180389.34 | данные отсутствуют | данные отсутствуют |
| 4 | 376636.02 | 1180411.22 | данные отсутствуют | данные отсутствуют |
| 5 | 376524.03 | 1180412.54 | данные отсутствуют | данные отсутствуют |
| 6 | 376584.64 | 1180320.38 | данные отсутствуют | данные отсутствуют |
| 7 | 376580.16 | 1180320.72 | данные отсутствуют | данные отсутствуют |
| 8 | 376580.38 | 1180323.72 | данные отсутствуют | данные отсутствуют |
| 9 | 376584.86 | 1180323.37 | данные отсутствуют | данные отсутствуют |

| | | |
|-------------------------------|---------|-------------------|
| Государственный регистратор | | ФГИС ЕГРН |
| полное наименование должности | подпись | инициалы, фамилия |

М.П.

Выписка из Единого государственного реестра недвижимости об объекте недвижимости
Сведения о частях земельного участка

| | | | |
|---------------------------------------|------------------------------------|-------------------------|--------------------------|
| Земельный участок | | | |
| (вид объекта недвижимости) | | | |
| Лист № __ Раздела 4 | Всего листов раздела 4 : __ | Всего разделов: __ | Всего листов выписки: __ |
| 13.01.2023 № 99/2023/514870708 | | | |
| Кадастровый номер: | | 39:05:051104:197 | |

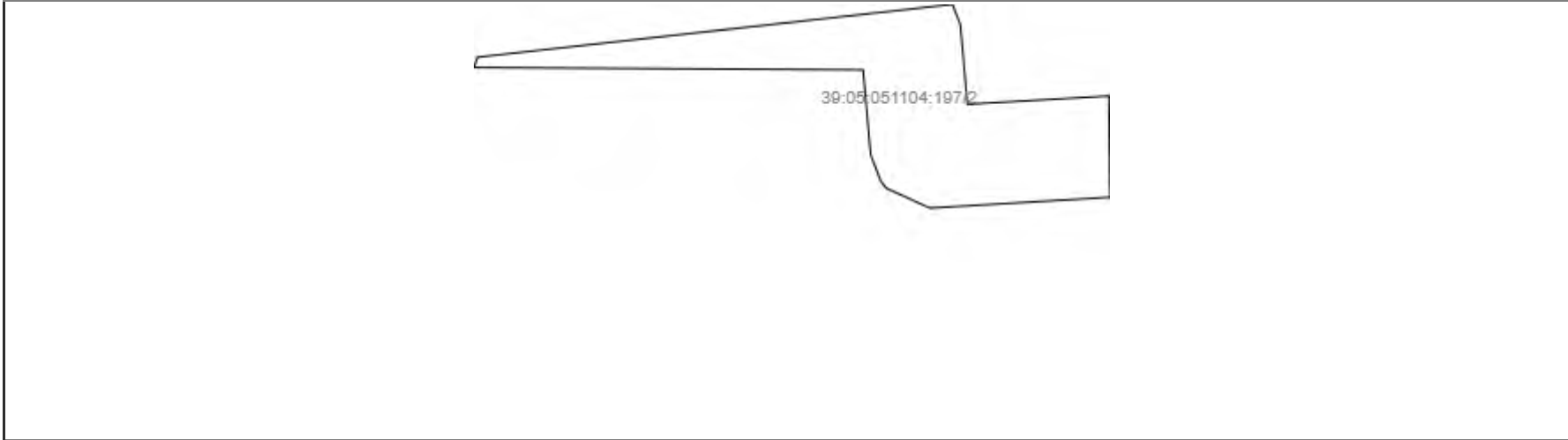
| | |
|--|--|
| План (чертеж, схема) части земельного участка | Учетный номер части: 39:05:051104:197/1 |
|  | |
| Масштаб 1: данные отсутствуют | Условные обозначения: |

| | | |
|-------------------------------|---------|-------------------|
| Государственный регистратор | | ФГИС ЕГРН |
| полное наименование должности | подпись | инициалы, фамилия |

М.П.

Выписка из Единого государственного реестра недвижимости об объекте недвижимости
Сведения о частях земельного участка

| | | | |
|---------------------------------------|------------------------------------|-------------------------|--------------------------|
| Земельный участок | | | |
| (вид объекта недвижимости) | | | |
| Лист № __ Раздела 4 | Всего листов раздела 4 : __ | Всего разделов: __ | Всего листов выписки: __ |
| 13.01.2023 № 99/2023/514870708 | | | |
| Кадастровый номер: | | 39:05:051104:197 | |

| | |
|---|--|
| План (чертеж, схема) части земельного участка | Учетный номер части: 39:05:051104:197/2 |
|  | |
| Масштаб 1: данные отсутствуют | Условные обозначения: |

| | | |
|-------------------------------|---------|-------------------|
| Государственный регистратор | | ФГИС ЕГРН |
| полное наименование должности | подпись | инициалы, фамилия |

М.П.

Выписка из Единого государственного реестра недвижимости об объекте недвижимости
Сведения о частях земельного участка

| | | | |
|---|--------------------------------------|-------------------------|--------------------------|
| Земельный участок | | | |
| <small>(вид объекта недвижимости)</small> | | | |
| Лист № __ Раздела 4.1 | Всего листов раздела 4.1 : __ | Всего разделов: __ | Всего листов выписки: __ |
| 13.01.2023 № 99/2023/514870708 | | | |
| Кадастровый номер: | | 39:05:051104:197 | |

| Учетный номер части | Площадь (м ²) | Содержание ограничения в использовании или ограничения права на объект недвижимости или обременения объекта недвижимости |
|---------------------|---------------------------|--|
| 1 | 2 | 3 |
| 1 | 2172 | Ограничения прав на земельный участок, предусмотренные статьями 56, 56.1 Земельного кодекса Российской Федерации, Перечень зданий и сооружений ПОЭ и Э "Калининградэнерго" по состоянию на 01.07.92 г, вошедших в уставной капитал РАО "ЕЭС России" № б/н от 28.07.2000, срок действия: 28.05.2015 |
| 2 | 2172 | Ограничения прав на земельный участок, предусмотренные статьями 56, 56.1 Земельного кодекса Российской Федерации, Решение о согласовании изменения границ охранной зоны объектов электросетевого хозяйства № 47-2045/РС от 16.09.2021, срок действия: 14.10.2021 |

| | | |
|-------------------------------|---------|-------------------|
| Государственный регистратор | | ФГИС ЕГРН |
| полное наименование должности | подпись | инициалы, фамилия |

М.П.

Выписка из Единого государственного реестра недвижимости об объекте недвижимости
Сведения о частях земельного участка

| Земельный участок | | | | |
|---|---------------|--------------------------------------|-----------------------------------|--|
| <small>(вид объекта недвижимости)</small> | | | | |
| Лист № __ Раздела 4.2 | | Всего листов раздела 4.2 : __ | | Всего разделов: __ |
| Всего листов выписки: __ | | | | |
| 13.01.2023 № 99/2023/514870708 | | | | |
| Кадастровый номер: | | | 39:05:051104:197 | |
| Сведения о характерных точках границы части (частей) земельного участка | | | | |
| Учетный номер части: 1 | | | | |
| Система координат: МСК-05 | | | | |
| Зона № | | | | |
| Номер точки | Координаты, м | | Описание закрепления на местности | Средняя квадратическая погрешность определения координат характерных точек границы части земельного участка, м |
| | X | Y | | |
| 1 | 2 | 3 | 4 | 5 |
| 2 | 376607.94 | 1180273.89 | данные отсутствуют | данные отсутствуют |
| 2 | 376607.94 | 1180273.89 | данные отсутствуют | данные отсутствуют |
| 10 | 376619.43 | 1180377.53 | данные отсутствуют | данные отсутствуют |
| 11 | 376615.02 | 1180379.25 | данные отсутствуют | данные отсутствуют |
| 12 | 376597.68 | 1180380.78 | данные отсутствуют | данные отсутствуют |
| 13 | 376599.48 | 1180411.65 | данные отсутствуют | данные отсутствуют |
| 14 | 376577.42 | 1180411.91 | данные отсутствуют | данные отсутствуют |
| 15 | 376575.07 | 1180372.59 | данные отсутствуют | данные отсутствуют |
| 16 | 376579.39 | 1180363.08 | данные отсутствуют | данные отсутствуют |
| 17 | 376581.01 | 1180361.85 | данные отсутствуют | данные отсутствуют |
| 18 | 376586.7 | 1180359.66 | данные отсутствуют | данные отсутствуют |
| 19 | 376605.18 | 1180358.03 | данные отсутствуют | данные отсутствуют |
| 20 | 376605.69 | 1180273.06 | данные отсутствуют | данные отсутствуют |

| | | |
|-------------------------------|---------|-------------------|
| Государственный регистратор | | ФГИС ЕГРН |
| полное наименование должности | подпись | инициалы, фамилия |

М.П.

Выписка из Единого государственного реестра недвижимости об объекте недвижимости
Сведения о частях земельного участка

| Земельный участок | | | | |
|---|---------------|--------------------------------------|-----------------------------------|--|
| <small>(вид объекта недвижимости)</small> | | | | |
| Лист № __ Раздела 4.2 | | Всего листов раздела 4.2 : __ | | Всего разделов: __ |
| Всего листов выписки: __ | | | | |
| 13.01.2023 № 99/2023/514870708 | | | | |
| Кадастровый номер: | | | 39:05:051104:197 | |
| Сведения о характерных точках границы части (частей) земельного участка | | | | |
| Учетный номер части: 2 | | | | |
| Система координат: МСК-05 | | | | |
| Зона № | | | | |
| Номер точки | Координаты, м | | Описание закрепления на местности | Средняя квадратическая погрешность определения координат характерных точек границы части земельного участка, м |
| | X | Y | | |
| 1 | 2 | 3 | 4 | 5 |
| 2 | 376607.94 | 1180273.89 | данные отсутствуют | данные отсутствуют |
| 10 | 376619.43 | 1180377.53 | данные отсутствуют | данные отсутствуют |
| 11 | 376615.02 | 1180379.25 | данные отсутствуют | данные отсутствуют |
| 12 | 376597.68 | 1180380.78 | данные отсутствуют | данные отсутствуют |
| 13 | 376599.48 | 1180411.65 | данные отсутствуют | данные отсутствуют |
| 14 | 376577.42 | 1180411.91 | данные отсутствуют | данные отсутствуют |
| 15 | 376575.07 | 1180372.59 | данные отсутствуют | данные отсутствуют |
| 16 | 376579.39 | 1180363.08 | данные отсутствуют | данные отсутствуют |
| 17 | 376581.01 | 1180361.85 | данные отсутствуют | данные отсутствуют |
| 18 | 376586.7 | 1180359.66 | данные отсутствуют | данные отсутствуют |
| 19 | 376605.18 | 1180358.03 | данные отсутствуют | данные отсутствуют |
| 20 | 376605.69 | 1180273.06 | данные отсутствуют | данные отсутствуют |
| 20 | 376605.69 | 1180273.06 | данные отсутствуют | данные отсутствуют |

| | | |
|-------------------------------|---------|-------------------|
| Государственный регистратор | | ФГИС ЕГРН |
| полное наименование должности | подпись | инициалы, фамилия |

М.П.