

**«Освоение месторождения D33 с объектами инфраструктуры.
Внешнее электроснабжение»**

Проект компенсационного озеленения

Калининград 2023

«СОГЛАСОВАНО»

Начальник департамента
окружающей среды и
экологического надзора
Министерства природных ресурсов
и экологии Калининградской
области

«УТВЕРЖДАЮ»

Глава администрации МО
«Зеленоградский муниципальный
округ Калининградской области»

_____ Кошевой С.А.

«____» _____ 2023 г.

«____» _____ 2023 г.

**«Освоение месторождения D33 с объектами инфраструктуры.
Внешнее электроснабжение»**

Проект компенсационного озеленения

Калининград 2023

ООО «ЛУКОЙЛ-КМН»

**«Освоение месторождения D33 с объектами инфраструктуры.
Внешнее электроснабжение»**

Проект компенсационного озеленения

Разработал _____ А.А. Мерзляков

Проверил _____ Р.В. Синяговский

Калининград 2023

Оглавление

1. Общие сведения.....	5
Приложение А.....	10
Приложение Б.....	52
Приложение В.....	94
Приложение Г.....	107
Приложение Д.....	109
Приложение Е.....	110

1. Общие сведения

Снос зеленых насаждений планируется для размещения линейного объекта – воздушной линии электропередачи 35 кВ с интегрированным кабелем ВОЛС в рамках выполнения проекта «Освоение месторождения D33 с объектами инфраструктуры. Внешнее электроснабжение», реализуемом Обществом с ограниченной ответственностью «ЛУКОЙЛ-Калининградморнефть» (далее - Общество).

Перечень земельных участков, на которых планируется снос зеленых насаждений:

1. Часть земельного участка с кадастровым номером 39:05:040602:13/чзу1, расположен по адресу: МО «Зеленоградский муниципальный округ Калининградской области», восточнее пос. Куликово. Земельный участок отнесен к категории земель земли промышленности, энергетики, транспорта, связи, радиовещания, телевидения, информатики, земли для обеспечения космической деятельности, земли обороны, безопасности и земли иного специального назначения. Площадь используемого для строительства земельного участка составляет 269 кв. м. Земельный участок используется на основании договора субаренды части земельного участка от 01 января 2022 №ЦРИ/04/СА/5098/22/000003.
2. Часть земельного участка с кадастровым номером 39:05:051109:17/чзу1 (ЕЗП 39:05:000000:23), расположен по адресу: МО «Зеленоградский муниципальный округ Калининградской области», юго-западнее пос. Рощино. Земельный участок отнесен к категории земель земли промышленности, энергетики, транспорта, связи, радиовещания, телевидения, информатики, земли для обеспечения космической деятельности, земли обороны, безопасности и земли иного специального назначения. Площадь используемого для строительства земельного участка составляет 782 кв. м. Земельный участок используется на основании договора аренды земельного участка от 05 сентября 2016 №441-КЗО/2016.
3. Часть земельного участка с кадастровым номером 39:05:051109:33/чзу1, расположен по адресу: МО «Зеленоградский муниципальный округ Калининградской области», юго-западнее пос. Рощино. Земельный участок отнесен к категории земель земли запаса. Площадь используемого для строительства земельного участка составляет 5614 кв. м. Земельный участок используется на основании разрешения на использование земель или земельного участка, находящегося в муниципальной собственности или государственная собственность на которые не разграничена, без предоставления земельных участков и установления сервитутов, публичных сервитутов от 27 июня 2022 №304.
4. Часть земельного участка с кадастровым номером 39:05:051107/чзу1, расположен по адресу: МО «Зеленоградский муниципальный округ Калининградской области», юго-западнее пос. Рощино. Земельный участок отнесен к категории земель земли неразграниченной государственной собственности. Площадь используемого для строительства земельного участка составляет 262 кв. м. Земельный участок используется на основании разрешения на использование земель или земельного участка, находящегося в муниципальной собственности или государственная собственность на которые не разграничена, без предоставления земельных участков и установления сервитутов, публичных сервитутов от 27 июня 2022 №308.
5. Часть земельного участка с кадастровым номером 39:05:051109/чзу1, расположен по адресу: МО «Зеленоградский муниципальный округ Калининградской области», юго-западнее пос. Рощино. Земельный участок отнесен к категории земель земли неразграниченной государственной собственности. Площадь используемого для строительства земельного участка составляет 377 кв. м. Земельный участок используется на основании разрешения на использование земель или земельного участка, находящегося в муниципальной собственности или государственная

собственность на которые не разграничена, без предоставления земельных участков и установления сервитутов, публичных сервитутов от 27 июня 2022 №305.

6. Часть земельного участка с кадастровым номером 39:05:051109/чзу2, расположен по адресу: МО «Зеленоградский муниципальный округ Калининградской области», юго-западнее пос. Рощино. Земельный участок отнесен к категории земель земли неразграниченной государственной собственности. Площадь используемого для строительства земельного участка составляет 3456 кв. м. Земельный участок используется на основании разрешения на использование земель или земельного участка, находящегося в муниципальной собственности или государственная собственность на которые не разграничена, без предоставления земельных участков и установления сервитутов, публичных сервитутов от 27 июня 2022 №306.
7. Часть земельного участка с кадастровым номером 39:05:051109/чзу3, расположен по адресу: МО «Зеленоградский муниципальный округ Калининградской области», юго-западнее пос. Рощино. Земельный участок отнесен к категории земель земли неразграниченной государственной собственности. Площадь используемого для строительства земельного участка составляет 226 кв. м. Земельный участок используется на основании разрешения на использование земель или земельного участка, находящегося в муниципальной собственности или государственная собственность на которые не разграничена, без предоставления земельных участков и установления сервитутов, публичных сервитутов от 27 июня 2022 №307.
8. Часть земельного участка с кадастровым номером 39:05:051109/чзу4, расположен по адресу: МО «Зеленоградский муниципальный округ Калининградской области», юго-западнее пос. Рощино. Земельный участок отнесен к категории земель земли неразграниченной государственной собственности. Площадь используемого для строительства земельного участка составляет 2393 кв. м. Земельный участок используется на основании разрешения на использование земель или земельного участка, находящегося в муниципальной собственности или государственная собственность на которые не разграничена, без предоставления земельных участков и установления сервитутов, публичных сервитутов от 27 июня 2022 №307.
9. Части земельного участка с условными кадастровыми номерами 39:05:051109/чзу1 (площадью 328 кв.м.), 39:05:051109/чзу2 (площадью 969 кв.м.), расположен по адресу: МО «Зеленоградский муниципальный округ Калининградской области», в районе посёлка Рощино. Земельный участок отнесен к категории земель земли неразграниченной государственной собственности. Площадь используемого для строительства земельного участка составляет 1 297 кв.м. Земельные участки используются на основании разрешений на использование земель или земельного участка, находящегося в муниципальной собственности или государственная собственность на которые не разграничена, без предоставления земельных участков и установления сервитутов, публичных сервитутов от 30 сентября 2021 №315, 318, выданных администрацией МО «Зеленоградский городской округ».

Общая площадь частей земельных участков составляет 14 676 кв.м. Правоустанавливающие документы на земельные участки приведены в приложении Е к настоящему проекту. Вырубка (снос) зеленых насаждений планируется на площади более 100 кв.м, в связи с чем необходимо согласование проекта компенсационного озеленения с Министерством природных ресурсов и экологии Калининградской области.

Всего в границах указанных выше земельных участках сносу подлежат 648 деревьев и 91 куст. Распределение деревьев по группам в соответствии с Постановлением Правительства Калининградской области от 19 марта 2007 года № 118 «Об определении нормативов и порядка исчисления компенсационной стоимости зеленых насаждений и объектов озеленения на территории Калининградской области» и расчет экологической ценности видов (пород) зеленых насаждений в соответствии с Постановлением Правительства Калининградской области от 5 октября 2022 года № 521 «Об определении

экологической ценности видов (пород) зеленых насаждений и правил замены видов (пород) зеленых насаждений при проведении компенсационного озеленения на территории Калининградской области» приведены в таблице:

№ п/п	Вид (порода) зеленых насаждений	Количество, шт.	Номер группы	Экологическая ценность вида (породы), балл	
				за ед.	итого
1	Вишня обыкновенная	1	III	8	8
2	Груша обыкновенная	54	II	9	486
3	Дуб черешчатый	47	I	11	517
4	Ива белая	46	III	9	414
5	Клён белый	2	III	11	22
6	Клён остролистный	34	I	11	374
7	Липа мелколистная	2	I	9	18
8	Ольха черная	118	III	7	826
9	Тополь дрожащий (осина)	153	III	9	1377
10	Рябина обыкновенная	2	III	10	20
11	Тополь белый	27	III	9	243
12	Черёмуха обыкновенная	84	III	8	672
13	Яблоня домашняя	23	III	8	184
14	Ясень обыкновенный	58	I	10	580
15	Боярышник сглаженный (куст)	88	I	21	1848
16	Всего				7589

Редкие и (или) находящиеся под угрозой исчезновения виды деревьев, кустарников, лиан и иных лесных растений в границах, используемых Обществом земельных участков отсутствуют.

Филиалом ФБУ «Рослесозащита» «Центр защиты леса Калининградской области» выполнено лесопатологическое обследование планируемых к сносу зеленых насаждений.

Перечетные ведомости зеленых насаждений утверждены администрацией МО «Зеленоградский муниципальный округ Калининградской области» 30.03.2022 и 29.09.2022 №03/09-п.

Перечетные ведомости зеленых насаждений и Планы объекта с условным изображением зеленых насаждений на местности, нумерацией в соответствии с перечетной ведомостью зеленых насаждений и обозначением зеленых насаждений, подлежащих вырубке, приведены соответственно в приложениях А и В к настоящему проекту.

Компенсационное озеленение проектируется в отношении всех планируемых к сносу насаждений.

Проект компенсационного озеленения подготовлен в соответствии с Законом Калининградской области от 21 декабря 2006 года № 100 «Об охране зеленых насаждений».

Настоящий проект подлежит утверждению администрацией МО «Зеленоградский муниципальный округ Калининградской области» и согласованию в установленном порядке Министерством природных ресурсов и экологии Калининградской области до выдачи разрешительной документации на вырубку (снос) зеленых насаждений.

Утвержденный проект компенсационного озеленения подлежит размещению на официальном сайте органа местного самоуправления в информационно-телекоммуникационной сети "Интернет" в течение 10 календарных дней со дня его утверждения.

Взамен вырубаемых деревьев и кустарников проектируется посадка саженцев равноценных и более ценных видов (пород) взамен вырубаемых, в количестве, равном количеству вырубаемых: деревьев 648 шт., кустов 91 шт. Общая экологическая ценность высаживаемых видов (пород) деревьев составляет 8441 балл. Распределение высаживаемых зеленых насаждений по экологической ценности приведен в приложении Б. Допускается посадка равноценных или более ценных видов (пород) деревьев и кустарников в случае отсутствия в достаточном количестве посадочного материала, соответствующего требованиям. При этом замена видов (пород) зеленых насаждений при проведении компенсационного озеленения осуществляется исключительно как замена видов (пород) деревьев на виды (породы) деревьев, замена видов (пород) кустарников на виды (породы) кустарников. Замена видов (пород) деревьев на виды (породы) кустарников, равно как и замена видов (пород) кустарников на виды (породы) деревьев, при проведении компенсационного озеленения не допускается.

Сведения о месте (объекте), на котором планируется воспроизводство зеленых насаждений: МО «Зеленоградский муниципальный округ Калининградской области», на части земельного участка государственной неразграниченной собственности, расположенного южнее пос. Рощино, между земельным участком с кадастровым номером 39:05:051109:662/2 с северо-западной стороны и земельным участком с кадастровым номером 39:05:051109:252 с южной стороны. Земельный участок на кадастровом учете не состоит, номер кадастрового квартала 39:05:051109. Площадь участка, на которой планируется высадка деревьев, составляет 2,0 га.

Земельный участок для проведения компенсационного озеленения планируется использовать на основании разрешения на использование земель или земельного участка, находящегося в муниципальной собственности или государственная собственность на которые не разграничена, без предоставления земельных участков и установления сервитутов, публичных сервитутов.

Посадочный план с указанием мест посадки зеленых насаждений и ведомостью элементов озеленения приведен в приложениях Г и Д к настоящему проекту.

Инженерные коммуникации на участке отсутствуют, в связи с чем сводный план сетей инженерных коммуникаций не приводится.

Почвенно-гидрологические условия места посадки в целом подходят для проведения мероприятий компенсационного озеленения. Почва суглинистая, среднеплодородная, слабодренированная, влажная.

Компенсационное озеленение проектируется в соответствии с требованиями СП 42.13330.2016 «Планировка и застройка городских и сельских поселений» в части соблюдения нормативных расстояний до зданий и сооружений (не менее 5 м), инженерных коммуникаций (не менее 2 м).

Компенсационное озеленение необходимо провести в срок не позднее одного года со дня выдачи разрешительной документации на вырубку (снос), обрезку и/или пересадку зеленых насаждений, а в случае повреждения, уничтожения зеленых насаждений при осуществлении строительства, реконструкции, капитального ремонта объектов капитального строительства компенсационное озеленение проводится не позднее истечения срока действия разрешения на строительство.

Планируемый срок выполнения работ по компенсационному озеленению ноябрь 2023 г.

Саженцы для выполнения компенсационного озеленения должны соответствовать ГОСТ 28055-89 «Саженцы деревьев и кустарников. Садовые и архитектурные формы».

Внешний вид саженцев должен соответствовать принятой для породы форме культивирования. На саженцах не должно быть механических повреждений, а также внешних признаков повреждения вредителями и болезнями. Саженцы должны иметь ровный прямой ствол, здоровую, нормально развитую корневую систему с хорошо

выраженной скелетной частью.

Посадочный материал предпочтительно использовать местного происхождения. Использование саженцев из других регионов Российской Федерации возможно при наличии карантинного сертификата.

Посадку деревьев проводить в посадочную яму, при этом предусмотреть внесение растительной земли не менее 50% объема посадочной ямы. Шаг посадки составляет 5 м, расстояние между рядами 5 м.

Расположение корневой шейки на момент посадки, должно быть выше уровня земли на 3-4 см.

Саженцы деревьев, высаженные с комом, должны быть укреплены с помощью пирамиды из трёх опор. Саженцы деревьев, высаженные с открытой корневой системой, должны быть подвязаны к колышкам «восьмёркой» в двух местах, могут быть применены проволочные растяжки, пирамиды.

Вокруг деревьев должны быть устроены лунки размером, равным площади посадочной ямы.

Посадку и дальнейший уход за деревьями осуществлять в соответствии с Правилами создания, охраны и содержания зеленых насаждений в городах Российской Федерации (МДС 13-5.2000). Обслуживание зеленых насаждений необходимо выполнять в соответствии с Правилами благоустройства территории муниципального образования «Зеленоградский муниципальный округ Калининградской области».



ФЕДЕРАЛЬНОЕ АГЕНТСТВО ЛЕСНОГО ХОЗЯЙСТВА
ФЕДЕРАЛЬНОЕ БЮДЖЕТНОЕ УЧРЕЖДЕНИЕ
«РОССИЙСКИЙ ЦЕНТР ЗАЩИТЫ ЛЕСА»
ФИЛИАЛ ФБУ «РОСЛЕСОЗАЩИТА» -
«ЦЕНТР ЗАЩИТЫ ЛЕСА КАЛИНИНГРАДСКОЙ ОБЛАСТИ»

238345, Калининградская область, Светловский городской округ, п.Взморье, ул. Лесная дом 7, тел.:8 (40152) 28-3-56 факс: (40152) 28-3-56,
 e-mail: czl139@refh.ru, сайт: www.kaliningrad.refh.ru

Акт (заключение)
лесопатологического обследования
древесно-кустарниковой растительности

от «07» сентября 2022 г.

Нами, сотрудниками филиала ФБУ «Рослесозащита» - «Центр защиты леса Калининградской области», Гришановым Д.Г., Булгаковым Д.Б. и Бормотовым М.В. 01 и 05 сентября 2022 года проведено лесопатологическое обследование указанных представителем заказчика древесно-кустарниковых насаждений в рамках реализации инвестиционного проекта: «Освоение месторождения D33 с объектами инфраструктуры. Внешнее электроснабжение» (код проекта U023B0704A), участки с кадастровыми участками 39:05:051107/чзу1, S=0,0262 га; 39:05:051109/чзу1, S=0,0377 га; 39:05:051109:17/чзу1, S=0,0782 га; 39:05:051109/чзу2, S=0,3456 га; 39:05:051109/чзу3, S=0,0226 га; 39:05:051104:197/чзу1, S=0,0271 га; 39:05:040602:13/чзу1, S=0,0269 га; 39:05:051109/чзу4, S=0,2393 га; 39:05:051109/чзу4, S=0,2393 га; 39:05:051109:33, S=0,5614 га.

Обследование проведено на основании договора № ЛЭИ-115/22 от 29 июля 2022 года с ООО «ЛУКОЙЛ-ЭНЕРГОИНЖИНИРИНГ».

Всего обследовано 747 деревьев (747 стволов), в том числе по породам:

Порода	Количество стволов	Процентное отношение от общего количества стволов
Осина	153	20,48%
Ольха чёрная	128	17,14%
Боярышник сглаженный	91	12,18%
Черёмуха обыкновенная	89	11,91%
Ясень обыкновенный	64	8,57%
Груша обыкновенная	53	7,10%
Дуб черешчатый	39	5,22%
Ива белая	38	5,09%
Клён остролистный	34	4,55%
Яблоня домашняя	26	3,48%
Тополь белый	18	2,41%
Рябина обыкновенная	6	0,80%
Липа мелколистная	3	0,40%
Клён белый	2	0,27%
Граб обыкновенный	1	0,13%
Вишня обыкновенная	1	0,13%
Берёза пушистая	1	0,13%

По категориям состояния в соответствии с постановлением Правительства Российской Федерации от 09.12.2020 № 2047 «Об утверждении Правил санитарной безопасности в лесах», приказом Минприроды России от 09.11.2020 № 912 «Об утверждении Правил осуществления мероприятий по предупреждению распространения вредных организмов», Методическими рекомендациями по проведению государственной инвентаризации лесов, утвержденными приказом Рослесхоза от 10.11.2011 № 472, и Порядком организации и проведения лесопатологического обследования древесно-кустарниковой растительности на землях иных категорий, не входящих в состав земель лесного фонда Калининградской области, для нужд физических и юридических лиц, проводимого филиалом ФБУ «Рослесозащита» - «ЦЗЛ Калининградской области», обследованные породы распределились следующим образом:

Категория состояния	Количество стволов	Процентное отношение от общего количества стволов	Описание категории состояния
1	481	64,39%	здоровые (без признаков ослабления)
2	173	23,16%	ослабленные
3	45	6,02%	сильно ослабленные
4	13	1,74%	усыхающие
5(а)	7	0,94%	свежий сухостой
5(г)	28	3,75%	старый сухостой

Средняя категория состояния – 1,6.

Класс состояния обследованной древесно-кустарниковой растительности: **ослабленные насаждения.**

По причинам ослабления распределение от общего количества стволов составило:

сломы ветвей	- 29,18%
усыхание ветвей	- 29,18%
наклон более 20 градусов	- 4,95%
старый сухостой	- 3,75%
гниль	- 2,95%
искривление стволовой части	- 2,54%
водяные побеги	- 2,01%
угнетение	- 2,01%
слом вершины	- 0,80%
свежий сухостой	- 0,67%
заселение вредителями	- 0,54%
усыхающая (усохшая) вершина	- 0,40%
механические повреждения	- 0,40%
подрыв корней	- 0,27%
морозобойная трещина	- 0,27%
сухобочина	- 0,13%
плодовые тела грибов	- 0,13%
душло	- 0,13%
спилы	- 0,13%
бактериоз	- 0,13%

На момент обследования объекты растительного и животного мира, занесенные в Красные книги Российской Федерации и (или) Калининградской области не обнаружены.

Обследованные деревья (стволы) в действительности промаркированы краской, номера деревьев соответствуют номерам в перечётной ведомости.

Перечёт проведён в отношении деревьев со ступенью толщины 8 см и более на высоте 1,3 метра. Одновременно отмечается наличие на обследованном участке самосева (поросли) до восьми сантиметров в диаметре.

Нумерация деревьев в перечётной ведомости не вступает в соответствие с порядковыми числами, так как в перечёт не принимались уже пронумерованные представителем заказчика насаждения менее 8 см в диаметре на уровне 1,3 м от корневой шейки дерева. Также на трех отдельных участках обследования принималась изначальная нумерация, повторяющимся цифрам в перечётной ведомости присвоены литеры «а» или «б».

В целях предупреждения распространения вредных организмов и предотвращения аварийных и/или чрезвычайных ситуаций рекомендуется проведение мероприятий, предусмотренных подпунктами «г» и «д» пункта 2 Правил санитарной безопасности в лесах, утвержденных постановлением Правительства Российской Федерации от 09.12.2020 № 2047, пунктом 1 Правил осуществления мероприятий по предупреждению распространения вредных организмов, утвержденных приказом Минприроды России от 09.11.2020 № 912. Выбор конкретных мероприятий должен определяться исходя из целей использования обследованного участка.

Директор филиала



/ С.В. Шепелев /

Специалисты

/ Гришанов Д.Г. /

/ Бормотов М.В. /

/ Булгаков Д.Б. /

«Освоение месторождения D33 с объектами инфраструктуры. Внешнее электроснабжение» (код проекта U023B0704A), участки с кадастровыми участками 39:05:051107/чзу1, S=0,0262 га; 39:05:051109/чзу1, S=0,0377 га; 39:05:051109:17/чзу1, S=0,0782 га; 39:05:051109/чзу2, S=0,3456 га; 39:05:051109/чзу3, S=0,0226 га; 39:05:051104:197/чзу1, S=0,0271 га; 39:05:040602:13/чзу1, S=0,0269 га; 39:05:051109/чзу4, S=0,2393 га; 39:05:051109/чзу4, S=0,2393 га; 39:05:051109:33, S=0,5614 га

Ведомость перечета деревьев
к Акту (заключению) лесопатологического обследования древесно-кустарниковой
растительности
от 07 сентября 2022 г.

№ дерева	Порода	Диаметр, см	Категория состояния	Признаки ослабления и повреждения	Примечание
1	Липа мелколистная	49	2	Сломы ветвей, усыхание ветвей, водяные побеги.	
2	Липа мелколистная	28	1	Без повреждений.	
3	Липа мелколистная	37	2	Усыхание ветвей, сломы ветвей, механические повреждения.	
4	Ясень обыкновенный	40	4	Усыхание ветвей, сломы ветвей, водяные побеги.	
6	Ясень обыкновенный	49	4	Усыхание ветвей, сломы ветвей, усыхающая (усохшая) вершина.	
2а	Яблоня домашняя	18	2	Сломы ветвей, усыхание ветвей, водяные побеги.	
3а	Яблоня домашняя	9	2	Сломы ветвей, усыхание ветвей, водяные побеги.	
4а	Яблоня домашняя	13	2	Сломы ветвей, усыхание ветвей, водяные побеги.	
5	Груша обыкновенная	13	3	Сломы ветвей, усыхание ветвей.	
6а	Груша обыкновенная	19	3	Сломы ветвей, усыхание ветвей.	
7	Груша обыкновенная	27	3	Сломы ветвей, усыхание ветвей.	
8	Рябина обыкновенная	13	5(г)	Старый сухостой.	
9	Яблоня домашняя	20	2	Сломы ветвей, усыхание ветвей.	
10	Груша обыкновенная	27	2	Сломы ветвей, усыхание ветвей.	
11	Ясень обыкновенный	27	2	Сломы ветвей, усыхание ветвей.	
12	Ясень обыкновенный	17	2	Сломы ветвей, усыхание ветвей.	
13	Дуб черешчатый	20	2	Сломы ветвей, усыхание ветвей, водяные побеги.	
14	Груша обыкновенная	35	2	Сломы ветвей, усыхание ветвей, гниль, дупло, морозобойная трещина.	
15	Черёмуха обыкновенная	13	2	Сломы ветвей, усыхание ветвей.	
16	Груша обыкновенная	19	2	Сломы ветвей, усыхание ветвей, наклон более 20 градусов.	
17	Груша обыкновенная	25	2	Сломы ветвей, усыхание ветвей.	
18	Яблоня домашняя	12	2	Сломы ветвей, усыхание ветвей.	
19	Груша обыкновенная	19	2	Сломы ветвей, усыхание ветвей.	
20	Яблоня домашняя	8	1	Без повреждений.	
21	Ясень обыкновенный	58	2	Сломы ветвей, усыхание ветвей.	
23	Дуб черешчатый	8	1	Без повреждений.	
25	Рябина обыкновенная	13	5(г)	Старый сухостой.	
26	Черёмуха обыкновенная	14	3	Сломы ветвей, усыхание ветвей, механические повреждения.	
27	Черёмуха обыкновенная	13	3	Сломы ветвей, усыхание ветвей, наклон более 20 градусов.	
28	Черёмуха обыкновенная	14	3	Сломы ветвей, усыхание ветвей, механические повреждения, наклон более 20 градусов.	
29	Осина	25	2	Сломы ветвей, усыхание ветвей.	
30	Груша обыкновенная	17	1	Без повреждений.	
31	Яблоня домашняя	10	2	Сломы ветвей, усыхание ветвей, искривление ствольной части.	

«Освоение месторождения D33 с объектами инфраструктуры. Внешнее электроснабжение» (код проекта U023B0704A), участки с кадастровыми участками 39:05:051107/чзу1, S=0,0262 га; 39:05:051109/чзу1, S=0,0377 га; 39:05:051109:17/чзу1, S=0,0782 га; 39:05:051109/чзу2, S=0,3456 га; 39:05:051109/чзу3, S=0,0226 га; 39:05:051104:197/чзу1, S=0,0271 га; 39:05:040602:13/чзу1, S=0,0269 га; 39:05:051109/чзу4, S=0,2393 га; 39:05:051109/чзу4, S=0,2393 га; 39:05:051109:33, S=0,5614 га

32	Яблоня домашняя	12	2	Сломы ветвей, усыхание ветвей, искривление стволовой части, водяные побеги.
33	Яблоня домашняя	14	2	Сломы ветвей, усыхание ветвей, искривление стволовой части.
34	Яблоня домашняя	9	5(г)	Старый сухостой.
36	Ясень обыкновенный	24	1	Без повреждений.
37	Осина	20	2	Сломы ветвей, усыхание ветвей.
38	Ясень обыкновенный	27	2	Сломы ветвей, усыхание ветвей.
39	Дуб черешчатый	20	1	Без повреждений.
40	Осина	28	1	Без повреждений.
41	Дуб черешчатый	15	1	Без повреждений.
43	Дуб черешчатый	17	1	Без повреждений.
44	Ясень обыкновенный	8	1	Без повреждений.
45	Ясень обыкновенный	12	1	Без повреждений.
46	Ясень обыкновенный	9	1	Без повреждений.
49	Дуб черешчатый	11	1	Без повреждений.
50	Дуб черешчатый	45	2	Сломы ветвей, усыхание ветвей.
51	Груша обыкновенная	20	3	Сломы ветвей, усыхание ветвей, искривление стволовой части, угнетение.
53	Дуб черешчатый	21	2	Сломы ветвей, усыхание ветвей.
54	Ясень обыкновенный	54	2	Сломы ветвей, усыхание ветвей.
55	Ясень обыкновенный	22	2	Сломы ветвей, усыхание ветвей.
56	Ясень обыкновенный	28	2	Сломы ветвей, усыхание ветвей.
57	Груша обыкновенная	16	2	Сломы ветвей, усыхание ветвей.
58	Груша обыкновенная	21	2	Сломы ветвей, усыхание ветвей.
59	Груша обыкновенная	28	2	Сломы ветвей, усыхание ветвей.
61	Дуб черешчатый	10	2	Сломы ветвей, усыхание ветвей.
62	Дуб черешчатый	12	2	Сломы ветвей, усыхание ветвей.
63	Дуб черешчатый	8	1	Без повреждений.
64	Дуб черешчатый	22	2	Сломы ветвей, усыхание ветвей.
65	Дуб черешчатый	24	2	Сломы ветвей, усыхание ветвей.
67	Боярышник сглаженный	19	2	Сломы ветвей, усыхание ветвей.
68	Дуб черешчатый	16	2	Сломы ветвей, усыхание ветвей.
69	Яблоня домашняя	12	3	Сломы ветвей, усыхание ветвей.
70	Яблоня домашняя	8	3	Сломы ветвей, усыхание ветвей, угнетение.
71	Яблоня домашняя	9	3	Сломы ветвей, усыхание ветвей, угнетение.
74	Дуб черешчатый	23	1	Без повреждений.
75	Клён остролистный	27	1	Без повреждений.
76	Дуб черешчатый	10	2	Сломы ветвей, усыхание ветвей.
77	Груша обыкновенная	18	2	Сломы ветвей, усыхание ветвей.
78	Яблоня домашняя	13	5(г)	Старый сухостой.
79	Яблоня домашняя	12	2	Сломы ветвей, усыхание ветвей.
80	Груша обыкновенная	12	2	Сломы ветвей, усыхание ветвей.
83	Осина	31	5(г)	Старый сухостой.
84	Дуб черешчатый	22	2	Сломы ветвей, усыхание ветвей.
85	Ясень обыкновенный	20	1	Без повреждений.
87	Клён белый	21	1	Без повреждений.
88	Осина	26	5(г)	Старый сухостой.
89	Ясень обыкновенный	8	2	Сломы ветвей, усыхание ветвей.
90	Дуб черешчатый	12	1	Без повреждений.
91	Осина	8	5(а)	Свежий сухостой.
92	Боярышник сглаженный	9	2	Сломы ветвей, усыхание ветвей.
93	Боярышник сглаженный	8	2	Сломы ветвей, усыхание ветвей.
94	Боярышник сглаженный	9	2	Сломы ветвей, усыхание ветвей.
95	Боярышник сглаженный	8	1	Без повреждений.

«Освоение месторождения D33 с объектами инфраструктуры. Внешнее электроснабжение» (код проекта U023B0704A), участки с кадастровыми участками 39:05:051107/чзу1, S=0,0262 га; 39:05:051109/чзу1, S=0,0377 га; 39:05:051109:17/чзу1, S=0,0782 га; 39:05:051109/чзу2, S=0,3456 га; 39:05:051109/чзу3, S=0,0226 га; 39:05:051104:197/чзу1, S=0,0271 га; 39:05:040602:13/чзу1, S=0,0269 га; 39:05:051109/чзу4, S=0,2393 га; 39:05:051109/чзу4, S=0,2393 га; 39:05:051109:33, S=0,5614 га

97	Дуб черешчатый	14	1	Без повреждений.
101	Ясень обыкновенный	16	1	Без повреждений.
102	Ясень обыкновенный	28	1	Без повреждений.
103	Ясень обыкновенный	9	1	Без повреждений.
104	Ива белая	9	3	Сломы ветвей, усыхание ветвей, угнетение.
105	Ива белая	10	3	Сломы ветвей, усыхание ветвей, угнетение.
106	Ива белая	12	3	Сломы ветвей, усыхание ветвей, угнетение.
107	Ива белая	55	4	Сломы ветвей, усыхание ветвей, гниль, усыхающая (усохшая) вершина, бактериоз.
109	Клён остролистный	8	1	Без повреждений.
110	Груша обыкновенная	18	2	Сломы ветвей, усыхание ветвей.
111	Груша обыкновенная	34	2	Сломы ветвей, усыхание ветвей.
112	Груша обыкновенная	23	2	Сломы ветвей, усыхание ветвей.
113	Клён остролистный	36	1	Без повреждений.
115	Груша обыкновенная	30	2	Сломы ветвей, усыхание ветвей.
118	Груша обыкновенная	30	2	Сломы ветвей, усыхание ветвей.
119	Клён остролистный	9	1	Без повреждений.
122	Груша обыкновенная	18	2	Сломы ветвей, усыхание ветвей.
123	Груша обыкновенная	28	2	Сломы ветвей, усыхание ветвей.
124	Груша обыкновенная	17	2	Сломы ветвей, усыхание ветвей.
126	Клён остролистный	18	1	Без повреждений.
127	Груша обыкновенная	13	2	Сломы ветвей, усыхание ветвей.
128	Груша обыкновенная	20	2	Сломы ветвей, усыхание ветвей.
129	Груша обыкновенная	13	2	Сломы ветвей, усыхание ветвей.
130	Груша обыкновенная	19	2	Сломы ветвей, усыхание ветвей.
132	Груша обыкновенная	24	2	Сломы ветвей, усыхание ветвей.
133	Ясень обыкновенный	14	1	Без повреждений.
134	Ясень обыкновенный	19	1	Без повреждений.
135	Ясень обыкновенный	14	1	Без повреждений.
136	Рябина обыкновенная	8	2	Сломы ветвей, усыхание ветвей.
141	Ясень обыкновенный	11	1	Без повреждений.
142	Ясень обыкновенный	26	1	Без повреждений.
145	Груша обыкновенная	39	2	Сломы ветвей, усыхание ветвей.
147	Ясень обыкновенный	9	1	Без повреждений.
148	Ясень обыкновенный	9	1	Без повреждений.
151	Груша обыкновенная	13	2	Сломы ветвей, усыхание ветвей.
152	Груша обыкновенная	8	2	Сломы ветвей, усыхание ветвей.
154	Дуб черешчатый	22	1	Без повреждений.
155	Груша обыкновенная	24	2	Сломы ветвей, усыхание ветвей.
156	Боярышник сглаженный	14	2	Сломы ветвей, усыхание ветвей.
157	Боярышник сглаженный	19	2	Сломы ветвей, усыхание ветвей.
158	Боярышник сглаженный	12	2	Сломы ветвей, усыхание ветвей.
159	Боярышник сглаженный	9	2	Сломы ветвей, усыхание ветвей.
160	Дуб черешчатый	40	2	Сломы ветвей, усыхание ветвей.
161	Груша обыкновенная	26	2	Сломы ветвей, усыхание ветвей.
162	Груша обыкновенная	23	2	Сломы ветвей, усыхание ветвей.
163	Яблоня домашняя	17	3	Сломы ветвей, усыхание ветвей, искривление стволовой части.
164	Груша обыкновенная	18	2	Сломы ветвей, усыхание ветвей.
165	Груша обыкновенная	17	2	Сломы ветвей, усыхание ветвей.
166	Груша обыкновенная	12	2	Сломы ветвей, усыхание ветвей.
167	Груша обыкновенная	16	2	Сломы ветвей, усыхание ветвей.
168	Груша обыкновенная	11	2	Сломы ветвей, усыхание ветвей.
169	Яблоня домашняя	9	2	Сломы ветвей, усыхание ветвей.

«Освоение месторождения D33 с объектами инфраструктуры. Внешнее электроснабжение» (код проекта U023B0704A), участки с кадастровыми участками 39:05:051107/чзу1, S=0,0262 га; 39:05:051109/чзу1, S=0,0377 га; 39:05:051109:17/чзу1, S=0,0782 га; 39:05:051109/чзу2, S=0,3456 га; 39:05:051109/чзу3, S=0,0226 га; 39:05:051104:197/чзу1, S=0,0271 га; 39:05:040602:13/чзу1, S=0,0269 га; 39:05:051109/чзу4, S=0,2393 га; 39:05:051109/чзу4, S=0,2393 га; 39:05:051109:33, S=0,5614 га

170	Яблоня домашняя	17	2	Сломы ветвей, усыхание ветвей.
171	Яблоня домашняя	10	2	Сломы ветвей, усыхание ветвей.
172	Яблоня домашняя	17	2	Сломы ветвей, усыхание ветвей.
173	Клён остролистный	36	1	Без повреждений.
174	Клён остролистный	20	1	Без повреждений.
175	Груша обыкновенная	10	3	Сломы ветвей, усыхание ветвей, искривление стволовой части.
176	Груша обыкновенная	14	3	Сломы ветвей, усыхание ветвей, искривление стволовой части.
177	Груша обыкновенная	16	3	Сломы ветвей, усыхание ветвей.
178	Груша обыкновенная	15	4	Сломы ветвей, усыхание ветвей.
179	Груша обыкновенная	17	3	Сломы ветвей, усыхание ветвей.
180	Груша обыкновенная	10	3	Сломы ветвей, усыхание ветвей.
181	Груша обыкновенная	20	3	Сломы ветвей, усыхание ветвей.
182	Груша обыкновенная	18	3	Сломы ветвей, усыхание ветвей.
183	Груша обыкновенная	17	3	Сломы ветвей, усыхание ветвей.
184	Осина	23	1	Без повреждений.
188	Ясень обыкновенный	8	3	Сломы ветвей, усыхание ветвей, наклон более 20 градусов.
189	Осина	8	1	Без повреждений.
190	Дуб черешчатый	15	1	Без повреждений.
191	Дуб черешчатый	10	5(r)	Старый сухостой.
194	Осина	28	1	Без повреждений.
197	Дуб черешчатый	20	1	Без повреждений.
198	Ясень обыкновенный	19	1	Без повреждений.
200	Клён белый	32	1	Без повреждений.
205	Боярышник сглаженный	11	1	Без повреждений.
206	Груша обыкновенная	10	2	Сломы ветвей, усыхание ветвей.
208	Боярышник сглаженный	8	2	Сломы ветвей, усыхание ветвей.
209	Осина	11	5(r)	Старый сухостой.
210	Клён остролистный	10	1	Без повреждений.
211	Осина	19	1	Без повреждений.
212	Ясень обыкновенный	12	1	Без повреждений.
214	Осина	19	1	Без повреждений.
215	Осина	9	1	Без повреждений.
216	Осина	14	1	Без повреждений.
218	Яблоня домашняя	20	2	Сломы ветвей, усыхание ветвей.
219	Яблоня домашняя	13	2	Сломы ветвей, усыхание ветвей.
221	Груша обыкновенная	32	2	Сломы ветвей, усыхание ветвей.
222	Груша обыкновенная	20	2	Сломы ветвей, усыхание ветвей.
229	Ясень обыкновенный	23	2	Сломы ветвей, усыхание ветвей.
235	Клён остролистный	9	1	Без повреждений.
238	Клён остролистный	8	1	Без повреждений.
239	Ясень обыкновенный	10	1	Без повреждений.
240	Клён остролистный	14	1	Без повреждений.
241	Боярышник сглаженный	8	2	Сломы ветвей, усыхание ветвей.
247	Груша обыкновенная	44	2	Сломы ветвей, усыхание ветвей.
248	Груша обыкновенная	48	2	Сломы ветвей, усыхание ветвей.
249	Яблоня домашняя	8	1	Без повреждений.
251	Дуб черешчатый	35	1	Без повреждений.
253	Боярышник сглаженный	9	2	Сломы ветвей, усыхание ветвей.
255	Ясень обыкновенный	22	4	Сломы ветвей, усыхание ветвей.
256	Ясень обыкновенный	20	4	Сломы ветвей, усыхание ветвей.
257	Ясень обыкновенный	24	4	Сломы ветвей, усыхание ветвей.
258	Ясень обыкновенный	20	1	Без повреждений.
259	Черёмуха обыкновенная	9	2	Сломы ветвей, усыхание ветвей.
260	Боярышник сглаженный	10	2	Сломы ветвей, усыхание ветвей.
261	Боярышник сглаженный	12	3	Сломы ветвей, усыхание ветвей.

«Освоение месторождения D33 с объектами инфраструктуры. Внешнее электроснабжение» (код проекта U023B0704A), участки с кадастровыми участками 39:05:051107/чзу1, S=0,0262 га; 39:05:051109/чзу1, S=0,0377 га; 39:05:051109:17/чзу1, S=0,0782 га; 39:05:051109/чзу2, S=0,3456 га; 39:05:051109/чзу3, S=0,0226 га; 39:05:051104:197/чзу1, S=0,0271 га; 39:05:040602:13/чзу1, S=0,0269 га; 39:05:051109/чзу4, S=0,2393 га; 39:05:051109/чзу4, S=0,2393 га; 39:05:051109:33, S=0,5614 га

262	Дуб черешчатый	26	1	Без повреждений.
263	Боярышник сглаженный	12	1	Без повреждений.
265	Боярышник сглаженный	8	2	Сломы ветвей, усыхание ветвей, наклон более 20 градусов.
270	Дуб черешчатый	11	1	Без повреждений.
276	Дуб черешчатый	12	1	Без повреждений.
279	Дуб черешчатый	52	2	Сломы ветвей, усыхание ветвей.
280	Боярышник сглаженный	10	1	Без повреждений.
283	Дуб черешчатый	11	1	Без повреждений.
284	Боярышник сглаженный	8	1	Без повреждений.
285	Дуб черешчатый	52	2	Сломы ветвей, усыхание ветвей.
287	Черёмуха обыкновенная	9	1	Без повреждений.
288	Черёмуха обыкновенная	9	1	Без повреждений.
290	Ольха чёрная	9	1	Без повреждений.
291	Дуб черешчатый	40	2	Сломы ветвей, усыхание ветвей.
292	Ольха чёрная	35	2	Сломы ветвей, усыхание ветвей.
293	Ольха чёрная	13	3	Искривление стволовой части, наклон более 20 градусов.
296	Ольха чёрная	25	1	Без повреждений.
298	Ясень обыкновенный	77	5(г)	Старый сухостой.
299	Боярышник сглаженный	12	2	Сломы ветвей, усыхание ветвей.
300	Боярышник сглаженный	11	3	Сломы ветвей, усыхание ветвей.
301	Черёмуха обыкновенная	12	3	Сломы ветвей, усыхание ветвей, искривление стволовой части, наклон более 20 градусов.
302	Боярышник сглаженный	11	3	Сломы ветвей, усыхание ветвей, угнетение.
303	Боярышник сглаженный	8	3	Сломы ветвей, усыхание ветвей, угнетение.
304	Ясень обыкновенный	8	2	Сломы ветвей, усыхание ветвей, угнетение.
305	Боярышник сглаженный	10	3	Сломы ветвей, усыхание ветвей, угнетение.
306	Дуб черешчатый	16	2	Сломы ветвей, усыхание ветвей, сухобочина.
307	Рябина обыкновенная	13	2	Сломы ветвей, усыхание ветвей.
308	Рябина обыкновенная	11	2	Сломы ветвей, усыхание ветвей.
309	Рябина обыкновенная	10	2	Сломы ветвей, усыхание ветвей.
310	Боярышник сглаженный	11	2	Сломы ветвей, усыхание ветвей.
312	Боярышник сглаженный	8	5(г)	Старый сухостой.
314	Боярышник сглаженный	12	2	Сломы ветвей, усыхание ветвей.
316	Боярышник сглаженный	10	2	Сломы ветвей, усыхание ветвей.
318	Ясень обыкновенный	8	1	Без повреждений.
319	Дуб черешчатый	72	2	Сломы ветвей, усыхание ветвей.
320	Черёмуха обыкновенная	10	1	Без повреждений.
321	Боярышник сглаженный	9	2	Сломы ветвей, усыхание ветвей.
324	Боярышник сглаженный	11	1	Без повреждений.
325	Черёмуха обыкновенная	12	1	Без повреждений.
326	Грав обыкновенный	8	1	Без повреждений.
327	Ольха чёрная	13	3	Сломы ветвей, усыхание ветвей.
328	Ясень обыкновенный	31	5(г)	Старый сухостой.
329	Черёмуха обыкновенная	10	1	Без повреждений.
331	Черёмуха обыкновенная	8	1	Без повреждений.
332	Черёмуха обыкновенная	27	2	Наклон более 20 градусов.
333	Черёмуха обыкновенная	11	1	Без повреждений.
336	Черёмуха обыкновенная	13	1	Без повреждений.
337	Ясень обыкновенный	41	2	Сломы ветвей, усыхание ветвей.
338	Черёмуха обыкновенная	18	1	Без повреждений.

«Освоение месторождения D33 с объектами инфраструктуры. Внешнее электроснабжение» (код проекта U023B0704A), участки с кадастровыми участками 39:05:051107/чзу1, S=0,0262 га; 39:05:051109/чзу1, S=0,0377 га; 39:05:051109:17/чзу1, S=0,0782 га; 39:05:051109/чзу2, S=0,03456 га; 39:05:051109/чзу3, S=0,0226 га; 39:05:051104:197/чзу1, S=0,0271 га; 39:05:040602:13/чзу1, S=0,0269 га; 39:05:051109/чзу4, S=0,2393 га; 39:05:051109/чзу4, S=0,2393 га; 39:05:051109:33, S=0,5614 га

339	Ольха чёрная	24	1	Без повреждений.
342	Черёмуха обыкновенная	10	1	Без повреждений.
343	Яблоня домашняя	18	2	Сломы ветвей, усыхание ветвей, искривление стволовой части.
344	Боярышник сглаженный	17	2	Сломы ветвей, усыхание ветвей.
345	Боярышник сглаженный	24	2	Сломы ветвей, усыхание ветвей.
348	Боярышник сглаженный	22	2	Сломы ветвей, усыхание ветвей.
349	Боярышник сглаженный	8	1	Без повреждений.
352	Боярышник сглаженный	13	1	Без повреждений.
353	Боярышник сглаженный	16	1	Без повреждений.
354	Дуб черешчатый	20	1	Без повреждений.
358	Черёмуха обыкновенная	10	1	Без повреждений.
362	Ясень обыкновенный	13	1	Без повреждений.
364	Клён остролистный	14	1	Без повреждений.
366	Вишня обыкновенная	11	1	Без повреждений.
367	Ясень обыкновенный	20	5(r)	Старый сухой.
371	Тополь белый	36	1	Без повреждений.
372	Клён остролистный	8	1	Без повреждений.
374	Тополь белый	42	1	Без повреждений.
375	Тополь белый	13	5(r)	Старый сухой.
376	Тополь белый	39	1	Без повреждений.
377	Тополь белый	30	1	Без повреждений.
378	Тополь белый	10	2	Сломы ветвей, усыхание ветвей.
381	Тополь белый	15	3	Сломы ветвей, усыхание ветвей, угнетение.
382	Тополь белый	45	1	Без повреждений.
384	Тополь белый	86	2	Сломы ветвей, усыхание ветвей, гниль.
385	Тополь белый	38	2	Сломы ветвей, усыхание ветвей, плодовые тела грибов.
386	Тополь белый	39	3	Сломы ветвей, усыхание ветвей, слом вершины.
387	Ива белая	19	2	Сломы ветвей, усыхание ветвей.
389	Тополь белый	10	1	Без повреждений.
390	Тополь белый	15	1	Без повреждений.
391	Осина	13	1	Без повреждений.
392	Осина	20	1	Без повреждений.
393	Осина	8	1	Без повреждений.
394	Осина	11	1	Без повреждений.
396	Осина	31	1	Без повреждений.
397	Осина	8	1	Без повреждений.
399	Дуб черешчатый	22	1	Без повреждений.
400	Боярышник сглаженный	22	2	Сломы ветвей, усыхание ветвей, угнетение.
401	Тополь белый	20	5(a)	Свежий сухой.
402	Ива белая	22	5(a)	Свежий сухой.
403	Ива белая	26	4	Сломы ветвей, усыхание ветвей, наклон более 20 градусов.
404	Ива белая	35	3	Сломы ветвей, усыхание ветвей, наклон более 20 градусов.
405	Черёмуха обыкновенная	20	2	Сломы ветвей, усыхание ветвей.
406	Боярышник сглаженный	12	3	Сломы ветвей, усыхание ветвей.
407	Черёмуха обыкновенная	11	3	Сломы ветвей, усыхание ветвей.
408	Черёмуха обыкновенная	14	2	Сломы ветвей, усыхание ветвей.
410	Черёмуха обыкновенная	13	2	Сломы ветвей, усыхание ветвей.
411	Клён остролистный	10	2	Сломы ветвей, усыхание ветвей.
412	Черёмуха обыкновенная	18	1	Без повреждений.
413	Ива белая	13	3	Сломы ветвей, усыхание ветвей, наклон более 20 градусов, спилы.

«Освоение месторождения D33 с объектами инфраструктуры. Внешнее электроснабжение» (код проекта U023B0704A), участки с кадастровыми участками 39:05:051107/чзу1, S=0,0262 га; 39:05:051109/чзу1, S=0,0377 га; 39:05:051109:17/чзу1, S=0,0782 га; 39:05:051109/чзу2, S=0,3456 га; 39:05:051109/чзу3, S=0,0226 га; 39:05:051104:197/чзу1, S=0,0271 га; 39:05:040602:13/чзу1, S=0,0269 га; 39:05:051109/чзу4, S=0,2393 га; 39:05:051109/чзу4, S=0,2393 га; 39:05:051109:33, S=0,5614 га

414	Ива белая	38	3	Сломы ветвей, усыхание ветвей, наклон более 20 градусов.
415	Ольха чёрная	16	1	Без повреждений.
418	Ольха чёрная	21	1	Без повреждений.
420	Ясень обыкновенный	8	1	Без повреждений.
421	Ясень обыкновенный	9	1	Без повреждений.
422	Ива белая	23	1	Без повреждений.
423	Ива белая	30	2	Сломы ветвей, усыхание ветвей.
424	Ольха чёрная	10	1	Без повреждений.
425	Ольха чёрная	12	1	Без повреждений.
427	Ольха чёрная	14	1	Без повреждений.
428	Ольха чёрная	20	1	Без повреждений.
429	Ива белая	14	1	Без повреждений.
430	Ива белая	11	2	Сломы ветвей, усыхание ветвей.
431	Ива белая	22	2	Сломы ветвей, усыхание ветвей.
432	Ива белая	9	2	Сломы ветвей, усыхание ветвей.
434	Ольха чёрная	11	1	Без повреждений.
435	Ива белая	34	2	Сломы ветвей, усыхание ветвей, искривление стволовой части.
436	Ольха чёрная	12	5(г)	Старый сухостой.
437	Ольха чёрная	8	3	Сломы ветвей, усыхание ветвей, угнетение.
438	Ольха чёрная	9	3	Сломы ветвей, усыхание ветвей, угнетение.
439	Ольха чёрная	10	3	Сломы ветвей, усыхание ветвей, угнетение.
440	Ольха чёрная	12	1	Без повреждений.
441	Ольха чёрная	12	1	Без повреждений.
442	Черёмуха обыкновенная	11	1	Без повреждений.
443	Ольха чёрная	18	1	Без повреждений.
445	Дуб черешчатый	72	2	Сломы ветвей, усыхание ветвей.
446	Черёмуха обыкновенная	8	1	Без повреждений.
447	Ольха чёрная	31	2	Сломы ветвей, усыхание ветвей, заселение вредителями.
448	Ольха чёрная	38	2	Сломы ветвей, усыхание ветвей, заселение вредителями.
449	Ольха чёрная	24	1	Без повреждений.
450	Черёмуха обыкновенная	18	1	Без повреждений.
451	Черёмуха обыкновенная	15	1	Без повреждений.
452	Черёмуха обыкновенная	10	1	Без повреждений.
453	Черёмуха обыкновенная	16	1	Без повреждений.
454	Черёмуха обыкновенная	12	3	Слом вершины.
457	Ольха чёрная	11	5(г)	Старый сухостой.
459	Ольха чёрная	23	1	Без повреждений.
460	Черёмуха обыкновенная	24	1	Без повреждений.
462	Ольха чёрная	22	1	Без повреждений.
463	Ольха чёрная	10	1	Без повреждений.
464	Ольха чёрная	22	1	Без повреждений.
465	Боярышник сглаженный	11	4	Сломы ветвей, усыхание ветвей, наклон более 20 градусов.
466	Ольха чёрная	26	1	Без повреждений.
467	Боярышник сглаженный	9	2	Сломы ветвей, усыхание ветвей.
469	Ольха чёрная	34	1	Без повреждений.
470	Боярышник сглаженный	24	3	Сломы ветвей, усыхание ветвей.
471	Боярышник сглаженный	22	2	Сломы ветвей, усыхание ветвей, наклон более 20 градусов.
472	Боярышник сглаженный	20	2	Сломы ветвей, усыхание ветвей, наклон более 20 градусов, водяные побеги.

«Освоение месторождения D33 с объектами инфраструктуры. Внешнее электроснабжение» (код проекта U023B0704A), участки с кадастровыми участками 39:05:051107/чзу1, S=0,0262 га; 39:05:051109/чзу1, S=0,0377 га; 39:05:051109:17/чзу1, S=0,0782 га; 39:05:051109/чзу2, S=0,3456 га; 39:05:051109/чзу3, S=0,0226 га; 39:05:051104:197/чзу1, S=0,0271 га; 39:05:040602:13/чзу1, S=0,0269 га; 39:05:051109/чзу4, S=0,2393 га; 39:05:051109/чзу4, S=0,2393 га; 39:05:051109:33, S=0,5614 га

473	Ольха чёрная	20	2	Заселение вредителями.	
474	Ольха чёрная	8	3	Сломы ветвей, усыхание ветвей, наклон более 20 градусов, водяные побеги.	
475	Черёмуха обыкновенная	18	1	Без повреждений.	
476	Черёмуха обыкновенная	30	1	Без повреждений.	
477	Черёмуха обыкновенная	9	1	Без повреждений.	
478	Ольха чёрная	23	1	Без повреждений.	
480	Ольха чёрная	22	1	Без повреждений.	
482	Черёмуха обыкновенная	27	3	Сломы ветвей, усыхание ветвей, наклон более 20 градусов, гниль.	
483	Черёмуха обыкновенная	14	1	Без повреждений.	
484	Черёмуха обыкновенная	14	1	Без повреждений.	
485	Ольха чёрная	31	1	Без повреждений.	
486	Ольха чёрная	31	5(a)	Подрыв корней.	Свежий ветрова л
487	Ольха чёрная	23	1	Без повреждений.	
488	Ольха чёрная	10	1	Без повреждений.	
489	Ольха чёрная	32	1	Без повреждений.	
490	Ольха чёрная	35	1	Без повреждений.	
491	Черёмуха обыкновенная	25	1	Без повреждений.	
492	Клён остролистный	11	1	Без повреждений.	
494	Черёмуха обыкновенная	18	2	Сломы ветвей, усыхание ветвей.	
495	Черёмуха обыкновенная	18	2	Сломы ветвей, усыхание ветвей.	
496	Ольха чёрная	40	1	Без повреждений.	
498	Черёмуха обыкновенная	12	1	Без повреждений.	
500	Дуб черешчатый	33	1	Без повреждений.	
501	Ольха чёрная	27	1	Без повреждений.	
504	Ольха чёрная	22	1	Без повреждений.	
505	Боярышник сглаженный	30	1	Без повреждений.	
506	Клён остролистный	34	1	Без повреждений.	
507	Ольха чёрная	25	1	Без повреждений.	
508	Ольха чёрная	12	1	Без повреждений.	
509	Ольха чёрная	8	1	Без повреждений.	
511	Ольха чёрная	17	1	Без повреждений.	
512	Ольха чёрная	10	1	Без повреждений.	
513	Ольха чёрная	14	1	Без повреждений.	
514	Ольха чёрная	12	1	Без повреждений.	
516	Ясень обыкновенный	8	1	Без повреждений.	
517	Боярышник сглаженный	9	2	Сломы ветвей, усыхание ветвей.	
525	Ольха чёрная	38	1	Без повреждений.	
526	Ольха чёрная	13	1	Без повреждений.	
527	Ольха чёрная	28	1	Без повреждений.	
528	Черёмуха обыкновенная	10	2	Сломы ветвей, усыхание ветвей, наклон более 20 градусов.	
529	Ольха чёрная	45	2	Водяные побеги, заселение вредителями.	
531	Ольха чёрная	26	1	Без повреждений.	
532	Черёмуха обыкновенная	14	2	Сломы ветвей, усыхание ветвей, наклон более 20 градусов.	
533	Черёмуха обыкновенная	11	2	Сломы ветвей, усыхание ветвей, наклон более 20 градусов.	
534	Черёмуха обыкновенная	17	5(г)	Старый сухостой.	
535	Черёмуха обыкновенная	16	2	Сломы ветвей, усыхание ветвей, наклон более 20 градусов.	
536	Черёмуха обыкновенная	18	2	Сломы ветвей, усыхание ветвей, наклон более 20 градусов.	
537	Ольха чёрная	28	1	Без повреждений.	
538	Ольха чёрная	13	5(г)	Старый сухостой.	

«Освоение месторождения D33 с объектами инфраструктуры. Внешнее электроснабжение» (код проекта U023B0704A), участки с кадастровыми участками 39:05:051107/чзу1, S=0,0262 га; 39:05:051109/чзу1, S=0,0377 га; 39:05:051109:17/чзу1, S=0,0782 га; 39:05:051109/чзу2, S=0,03456 га; 39:05:051109/чзу3, S=0,0226 га; 39:05:051104:197/чзу1, S=0,0271 га; 39:05:040602:13/чзу1, S=0,0269 га; 39:05:051109/чзу4, S=0,2393 га; 39:05:051109/чзу4, S=0,2393 га; 39:05:051109:33, S=0,5614 га

539	Ольха чёрная	25	1	Без повреждений.	
541	Черёмуха обыкновенная	12	2	Сломы ветвей, усыхание ветвей.	
542	Черёмуха обыкновенная	11	4	Слом вершины.	
545	Ольха чёрная	39	1	Без повреждений.	
547	Черёмуха обыкновенная	17	1	Без повреждений.	
548	Черёмуха обыкновенная	12	4	Слом вершины.	
549	Черёмуха обыкновенная	14	1	Без повреждений.	
550	Клён остролистный	15	1	Без повреждений.	
551	Черёмуха обыкновенная	11	1	Без повреждений.	
552	Черёмуха обыкновенная	9	1	Без повреждений.	
553	Черёмуха обыкновенная	11	1	Без повреждений.	
554	Черёмуха обыкновенная	28	4	Слом вершины.	
555	Черёмуха обыкновенная	12	2	Сломы ветвей, усыхание ветвей.	
556	Черёмуха обыкновенная	20	4	Слом вершины, усыхающая (усохшая) вершина.	
557	Клён остролистный	12	1	Без повреждений.	
558	Ольха чёрная	53	1	Без повреждений.	
559	Черёмуха обыкновенная	8	5(а)	Подрыв корней.	Свежий ветро-вал
560	Черёмуха обыкновенная	8	1	Без повреждений.	
562	Черёмуха обыкновенная	9	1	Без повреждений.	
563	Ольха чёрная	10	1	Без повреждений.	
564	Черёмуха обыкновенная	9	1	Без повреждений.	
565	Ольха чёрная	11	1	Без повреждений.	
567	Ясень обыкновенный	15	5(г)	Старый сухостой.	
568	Черёмуха обыкновенная	9	1	Без повреждений.	
569	Ольха чёрная	14	1	Без повреждений.	
570	Черёмуха обыкновенная	9	1	Без повреждений.	
572	Черёмуха обыкновенная	8	1	Без повреждений.	
577	Ясень обыкновенный	14	5(г)	Старый сухостой.	
579	Ясень обыкновенный	11	1	Без повреждений.	
582	Черёмуха обыкновенная	9	2	Сломы ветвей, усыхание ветвей, наклон более 20 градусов.	
583	Клён остролистный	12	1	Без повреждений.	
584	Клён остролистный	24	1	Без повреждений.	
585	Ольха чёрная	50	1	Без повреждений.	
586	Ольха чёрная	30	1	Без повреждений.	
587	Ольха чёрная	32	1	Без повреждений.	
588	Черёмуха обыкновенная	10	1	Без повреждений.	
589	Черёмуха обыкновенная	8	1	Без повреждений.	
591	Черёмуха обыкновенная	8	1	Без повреждений.	
593	Черёмуха обыкновенная	8	1	Без повреждений.	
594	Ольха чёрная	27	1	Без повреждений.	
595	Черёмуха обыкновенная	8	1	Без повреждений.	
597	Черёмуха обыкновенная	16	5(г)	Старый сухостой.	
599	Черёмуха обыкновенная	11	2	Сломы ветвей, усыхание ветвей, наклон более 20 градусов, водяные побеги.	
600	Ольха чёрная	44	1	Без повреждений.	
601	Черёмуха обыкновенная	8	1	Без повреждений.	
602	Ольха чёрная	9	1	Без повреждений.	
605	Черёмуха обыкновенная	8	1	Без повреждений.	
606	Боярышник сглаженный	10	1	Без повреждений.	
607	Боярышник сглаженный	8	1	Без повреждений.	
608	Ольха чёрная	14	1	Без повреждений.	
610	Ольха чёрная	11	1	Без повреждений.	
613	Ива белая	8	1	Без повреждений.	

«Освоение месторождения D33 с объектами инфраструктуры. Внешнее электроснабжение» (код проекта U023B0704A), участки с кадастровыми участками 39:05:051107/чзу1, S=0,0262 га; 39:05:051109/чзу1, S=0,0377 га; 39:05:051109:17/чзу1, S=0,0782 га; 39:05:051109/чзу2, S=0,3456 га; 39:05:051109/чзу3, S=0,0226 га; 39:05:051104:197/чзу1, S=0,0271 га; 39:05:040602:13/чзу1, S=0,0269 га; 39:05:051109/чзу4, S=0,2393 га; 39:05:051109/чзу4, S=0,2393 га; 39:05:051109:33, S=0,5614 га

616	Ива белая	16	2	Сломы ветвей, усыхание ветвей, гниль , искривление стволовой части, наклон более 20 градусов.
617	Ива белая	9	2	Сломы ветвей, усыхание ветвей, гниль , искривление стволовой части, наклон более 20 градусов.
618	Ива белая	8	2	Сломы ветвей, усыхание ветвей, гниль , искривление стволовой части, наклон более 20 градусов.
619	Ива белая	8	2	Сломы ветвей, усыхание ветвей, гниль , искривление стволовой части, наклон более 20 градусов.
620	Ива белая	8	2	Сломы ветвей, усыхание ветвей, гниль , искривление стволовой части, наклон более 20 градусов.
621	Ива белая	8	2	Сломы ветвей, усыхание ветвей, гниль , искривление стволовой части, наклон более 20 градусов.
622	Ива белая	8	2	Сломы ветвей, усыхание ветвей, гниль , искривление стволовой части, наклон более 20 градусов.
623	Ива белая	14	1	Без повреждений.
624	Ольха чёрная	37	1	Без повреждений.
625	Ольха чёрная	46	1	Без повреждений.
626	Ольха чёрная	13	1	Без повреждений.
627	Ольха чёрная	9	1	Без повреждений.
628	Ольха чёрная	12	1	Без повреждений.
630	Ольха чёрная	14	1	Без повреждений.
631	Ольха чёрная	16	1	Без повреждений.
632	Ольха чёрная	13	1	Без повреждений.
633	Ольха чёрная	10	1	Без повреждений.
634	Ольха чёрная	14	1	Без повреждений.
635	Ольха чёрная	38	2	Сломы ветвей, усыхание ветвей, гниль , водяные побеги.
636	Ольха чёрная	8	1	Без повреждений.
637	Ольха чёрная	9	1	Без повреждений.
638	Ольха чёрная	11	1	Без повреждений.
639	Ольха чёрная	12	1	Без повреждений.
642	Тополь белый	39	2	Сломы ветвей, усыхание ветвей, гниль.
643	Ольха чёрная	13	5(a)	Свежий сухостой.
644	Ольха чёрная	16	5(r)	Старый сухостой.
645	Ольха чёрная	27	1	Без повреждений.
646	Черёмуха обыкновенная	10	1	Без повреждений.
647	Черёмуха обыкновенная	8	1	Без повреждений.
648	Ольха чёрная	33	1	Без повреждений.
649	Черёмуха обыкновенная	13	1	Без повреждений.
650	Черёмуха обыкновенная	18	1	Без повреждений.
653	Ольха чёрная	10	1	Без повреждений.
654	Ольха чёрная	17	1	Без повреждений.
655	Ольха чёрная	22	1	Без повреждений.
656	Ольха чёрная	25	1	Без повреждений.
657	Ольха чёрная	12	1	Без повреждений.
658	Клён остролистный	24	1	Без повреждений.
659	Клён остролистный	21	1	Без повреждений.
660	Клён остролистный	9	1	Без повреждений.
662	Ольха чёрная	27	2	Сломы ветвей, усыхание ветвей, водяные побеги.
663	Клён остролистный	23	1	Без повреждений.
664	Клён остролистный	24	1	Без повреждений.

«Освоение месторождения D33 с объектами инфраструктуры. Внешнее электроснабжение» (код проекта U023B0704A), участки с кадастровыми участками 39:05:051107/чзу1, S=0,0262 га; 39:05:051109/чзу1, S=0,0377 га; 39:05:051109:17/чзу1, S=0,0782 га; 39:05:051109/чзу2, S=0,3456 га; 39:05:051109/чзу3, S=0,0226 га; 39:05:051104:197/чзу1, S=0,0271 га; 39:05:040602:13/чзу1, S=0,0269 га; 39:05:051109/чзу4, S=0,2393 га; 39:05:051109/чзу4, S=0,2393 га; 39:05:051109:33, S=0,5614 га

665	Клён остролистный	19	1	Без повреждений.
666	Дуб черешчатый	70	2	Сломы ветвей, усыхание ветвей.
669	Клён остролистный	8	1	Без повреждений.
670	Клён остролистный	11	1	Без повреждений.
672	Клён остролистный	26	1	Без повреждений.
673	Ясень обыкновенный	10	1	Без повреждений.
674	Тополь белый	54	2	Сломы ветвей, усыхание ветвей, гниль.
675	Клён остролистный	22	1	Без повреждений.
677	Ольха чёрная	14	1	Без повреждений.
678	Черёмуха обыкновенная	12	1	Без повреждений.
681	Ольха чёрная	10	1	Без повреждений.
682	Ольха чёрная	15	1	Без повреждений.
683	Ольха чёрная	19	1	Без повреждений.
684	Ива белая	9	1	Без повреждений.
685	Ольха чёрная	18	1	Без повреждений.
686	Ольха чёрная	14	1	Без повреждений.
687	Ольха чёрная	16	1	Без повреждений.
688	Ива белая	14	1	Без повреждений.
689	Ольха чёрная	32	1	Без повреждений.
690	Ольха чёрная	10	1	Без повреждений.
691	Ольха чёрная	36	1	Без повреждений.
692	Ольха чёрная	27	1	Без повреждений.
693	Ольха чёрная	10	1	Без повреждений.
694	Тополь белый	36	1	Без повреждений.
695	Ольха чёрная	14	1	Без повреждений.
696	Ольха чёрная	13	1	Без повреждений.
697	Ольха чёрная	11	1	Без повреждений.
698	Ольха чёрная	16	1	Без повреждений.
699	Ольха чёрная	14	1	Без повреждений.
700	Ольха чёрная	27	1	Без повреждений.
701	Ольха чёрная	8	1	Без повреждений.
702	Клён остролистный	24	1	Без повреждений.
703	Черёмуха обыкновенная	8	2	Искривление стволовой части, наклон более 20 градусов.
711	Черёмуха обыкновенная	13	5(a)	Свежий сухостой.
713	Ива белая	14	1	Без повреждений.
714	Ясень обыкновенный	8	1	Без повреждений.
715	Ясень обыкновенный	8	1	Без повреждений.
717	Ясень обыкновенный	8	1	Без повреждений.
719	Ива белая	8	1	Без повреждений.
720	Ива белая	8	1	Без повреждений.
721	Ива белая	8	1	Без повреждений.
723	Тополь белый	32	1	Без повреждений.
724	Клён остролистный	10	1	Без повреждений.
725	Боярышник сглаженный	14	2	Сломы ветвей, усыхание ветвей, наклон более 20 градусов.
726	Черёмуха обыкновенная	10	5(r)	Старый сухостой.
728	Боярышник сглаженный	8	1	Без повреждений.
730	Боярышник сглаженный	13	2	Наклон более 20 градусов.
731	Черёмуха обыкновенная	14	1	Без повреждений.
732	Черёмуха обыкновенная	8	1	Без повреждений.
733	Черёмуха обыкновенная	8	5(r)	Старый сухостой.
734	Боярышник сглаженный	10	2	Гниль, наклон более 20 градусов.
735	Боярышник сглаженный	10	2	Гниль, наклон более 20 градусов, сломы ветвей, усыхание ветвей.
736	Клён остролистный	8	1	Без повреждений.
737	Клён остролистный	8	1	Без повреждений.
738	Осина	9	1	Без повреждений.

«Освоение месторождения D33 с объектами инфраструктуры. Внешнее электроснабжение» (код проекта U023B0704A), участки с кадастровыми участками 39:05:051107/чзу1, S=0,0262 га; 39:05:051109/чзу1, S=0,0377 га; 39:05:051109:17/чзу1, S=0,0782 га; 39:05:051109/чзу2, S=0,3456 га; 39:05:051109/чзу3, S=0,0226 га; 39:05:051104:197/чзу1, S=0,0271 га; 39:05:040602:13/чзу1, S=0,0269 га; 39:05:051109/чзу4, S=0,2393 га; 39:05:051109/чзу4, S=0,2393 га; 39:05:051109:33, S=0,5614 га

739	Осина	10	1	Без повреждений.
740	Осина	8	1	Без повреждений.
742	Осина	9	1	Без повреждений.
743	Осина	11	1	Без повреждений.
746	Осина	14	1	Без повреждений.
749	Боярышник сглаженный	8	1	Без повреждений.
750	Осина	12	1	Без повреждений.
751	Осина	8	1	Без повреждений.
752	Осина	11	1	Без повреждений.
753	Осина	10	1	Без повреждений.
754	Осина	13	1	Без повреждений.
757	Осина	14	1	Без повреждений.
758	Осина	10	1	Без повреждений.
759	Осина	12	1	Без повреждений.
760	Осина	13	1	Без повреждений.
761	Осина	9	1	Без повреждений.
762	Осина	9	1	Без повреждений.
763	Осина	14	1	Без повреждений.
765	Осина	13	1	Без повреждений.
766	Осина	8	1	Без повреждений.
767	Осина	8	1	Без повреждений.
768	Осина	10	1	Без повреждений.
769	Осина	11	1	Без повреждений.
771	Осина	12	1	Без повреждений.
772	Осина	16	1	Без повреждений.
775	Осина	14	1	Без повреждений.
776	Осина	12	1	Без повреждений.
777	Осина	10	1	Без повреждений.
778	Осина	8	1	Без повреждений.
781	Осина	10	1	Без повреждений.
782	Осина	10	1	Без повреждений.
783	Осина	11	1	Без повреждений.
788	Боярышник сглаженный	9	1	Без повреждений.
789	Осина	10	1	Без повреждений.
790	Осина	32	1	Без повреждений.
791	Осина	25	1	Без повреждений.
792	Осина	15	1	Без повреждений.
793	Осина	11	1	Без повреждений.
797	Боярышник сглаженный	15	1	Без повреждений.
798	Боярышник сглаженный	11	1	Без повреждений.
799	Черёмуха обыкновенная	12	2	Наклон более 20 градусов.
800	Осина	27	5(г)	Старый сухой.
801	Черёмуха обыкновенная	14	1	Без повреждений.
803	Ясень обыкновенный	33	1	Без повреждений.
804	Осина	28	1	Без повреждений.
805	Осина	25	1	Без повреждений.
807	Осина	22	1	Без повреждений.
808	Осина	12	1	Без повреждений.
809	Осина	25	1	Без повреждений.
810	Боярышник сглаженный	8	1	Без повреждений.
811	Осина	10	1	Без повреждений.
812	Осина	11	1	Без повреждений.
813	Осина	21	1	Без повреждений.
814	Осина	14	1	Без повреждений.
815	Осина	16	1	Без повреждений.
816	Осина	9	1	Без повреждений.
817	Осина	19	1	Без повреждений.
818	Осина	16	1	Без повреждений.

«Освоение месторождения D33 с объектами инфраструктуры. Внешнее электроснабжение» (код проекта U023B0704A), участки с кадастровыми участками 39:05:051107/чзу1, S=0,0262 га; 39:05:051109/чзу1, S=0,0377 га; 39:05:051109:17/чзу1, S=0,0782 га; 39:05:051109/чзу2, S=0,3456 га; 39:05:051109/чзу3, S=0,0226 га; 39:05:051104:197/чзу1, S=0,0271 га; 39:05:040602:13/чзу1, S=0,0269 га; 39:05:051109/чзу4, S=0,2393 га; 39:05:051109/чзу4, S=0,2393 га; 39:05:051109:33, S=0,5614 га

819	Осина	13	1	Без повреждений.
820	Боярышник сглаженный	8	1	Без повреждений.
821	Осина	16	1	Без повреждений.
822	Боярышник сглаженный	11	1	Без повреждений.
825	Осина	8	1	Без повреждений.
826	Осина	13	1	Без повреждений.
828	Осина	10	1	Без повреждений.
829	Осина	12	1	Без повреждений.
830	Осина	10	1	Без повреждений.
831	Осина	8	1	Без повреждений.
832	Осина	14	1	Без повреждений.
833	Осина	12	1	Без повреждений.
834	Боярышник сглаженный	8	1	Без повреждений.
835	Боярышник сглаженный	8	1	Без повреждений.
837	Осина	12	1	Без повреждений.
838	Осина	11	1	Без повреждений.
839	Осина	9	1	Без повреждений.
840	Осина	9	1	Без повреждений.
841	Осина	8	1	Без повреждений.
842	Осина	8	1	Без повреждений.
844	Осина	8	1	Без повреждений.
846	Осина	9	1	Без повреждений.
847	Осина	12	1	Без повреждений.
850	Осина	10	1	Без повреждений.
851	Осина	9	1	Без повреждений.
852	Осина	12	1	Без повреждений.
853	Осина	10	1	Без повреждений.
854	Осина	10	1	Без повреждений.
857	Осина	9	1	Без повреждений.
858	Осина	9	1	Без повреждений.
859	Осина	8	1	Без повреждений.
860	Осина	8	1	Без повреждений.
862	Осина	14	1	Без повреждений.
864	Осина	8	1	Без повреждений.
865	Осина	8	1	Без повреждений.
866	Осина	11	1	Без повреждений.
867	Осина	18	1	Без повреждений.
868	Осина	16	1	Без повреждений.
869	Осина	20	1	Без повреждений.
870	Осина	13	1	Без повреждений.
871	Осина	20	1	Без повреждений.
872	Осина	25	1	Без повреждений.
873	Осина	16	1	Без повреждений.
874	Осина	24	1	Без повреждений.
875	Осина	11	1	Без повреждений.
876	Осина	16	1	Без повреждений.
877	Осина	22	1	Без повреждений.
878	Осина	34	1	Без повреждений.
880	Осина	16	5(г)	Старый сухостой.
882	Боярышник сглаженный	13	1	Без повреждений.
883	Осина	16	5(г)	Старый сухостой.
884	Осина	16	5(г)	Старый сухостой.
885	Боярышник сглаженный	13	1	Без повреждений.
886	Боярышник сглаженный	10	1	Без повреждений.
887	Осина	22	1	Без повреждений.
888	Осина	13	5(г)	Старый сухостой.
889	Боярышник сглаженный	14	1	Без повреждений.
890	Осина	8	1	Без повреждений.

«Освоение месторождения D33 с объектами инфраструктуры. Внешнее электроснабжение» (код проекта U023B0704A), участки с кадастровыми участками 39:05:051107/чзу1, S=0,0262 га; 39:05:051109/чзу1, S=0,0377 га; 39:05:051109:17/чзу1, S=0,0782 га; 39:05:051109/чзу2, S=0,3456 га; 39:05:051109/чзу3, S=0,0226 га; 39:05:051104:197/чзу1, S=0,0271 га; 39:05:040602:13/чзу1, S=0,0269 га; 39:05:051109/чзу4, S=0,2393 га; 39:05:051109/чзу4, S=0,2393 га; 39:05:051109:33, S=0,5614 га

891	Осина	15	1	Без повреждений.
892	Осина	14	1	Без повреждений.
893	Осина	11	1	Без повреждений.
894	Осина	9	1	Без повреждений.
895	Осина	9	1	Без повреждений.
896	Осина	12	1	Без повреждений.
897	Осина	9	1	Без повреждений.
898	Осина	11	1	Без повреждений.
901	Боярышник сглаженный	10	1	Без повреждений.
902	Боярышник сглаженный	9	1	Без повреждений.
903	Боярышник сглаженный	8	1	Без повреждений.
904	Боярышник сглаженный	12	1	Без повреждений.
905	Боярышник сглаженный	9	1	Без повреждений.
914	Боярышник сглаженный	16	1	Без повреждений.
915	Боярышник сглаженный	20	1	Без повреждений.
916	Боярышник сглаженный	20	1	Без повреждений.
917	Боярышник сглаженный	24	1	Без повреждений.
918	Боярышник сглаженный	26	1	Без повреждений.
919	Боярышник сглаженный	8	1	Без повреждений.
920	Боярышник сглаженный	16	1	Без повреждений.
921	Боярышник сглаженный	13	1	Без повреждений.
922	Боярышник сглаженный	8	1	Без повреждений.
923	Боярышник сглаженный	13	1	Без повреждений.
924	Боярышник сглаженный	8	1	Без повреждений.
925	Боярышник сглаженный	11	1	Без повреждений.
926	Боярышник сглаженный	9	1	Без повреждений.
927	Боярышник сглаженный	9	1	Без повреждений.
928	Боярышник сглаженный	10	1	Без повреждений.
930	Боярышник сглаженный	8	1	Без повреждений.
931	Ива белая	12	1	Без повреждений.
932	Ива белая	9	1	Без повреждений.
934	Ива белая	9	1	Без повреждений.
937	Осина	15	1	Без повреждений.
938	Осина	13	1	Без повреждений.
939	Осина	9	1	Без повреждений.
940	Осина	16	1	Без повреждений.
941	Осина	18	1	Без повреждений.
942	Осина	12	1	Без повреждений.
943	Осина	20	1	Без повреждений.
944	Осина	10	1	Без повреждений.
945	Осина	13	1	Без повреждений.
946	Осина	23	1	Без повреждений.
947	Осина	16	1	Без повреждений.
949	Боярышник сглаженный	10	1	Без повреждений.
954	Осина	9	1	Без повреждений.
955	Осина	8	1	Без повреждений.
956	Осина	10	1	Без повреждений.
957	Осина	11	1	Без повреждений.
958	Осина	14	1	Без повреждений.
959	Осина	12	1	Без повреждений.
960	Осина	14	1	Без повреждений.
961	Осина	10	1	Без повреждений.
962	Осина	13	1	Без повреждений.
963	Осина	16	1	Без повреждений.
964	Осина	16	1	Без повреждений.
965	Осина	9	1	Без повреждений.
966	Яблоня домашняя	10	2	Сломы ветвей, усыхание ветвей, гниль.
967	Осина	12	1	Без повреждений.

«Освоение месторождения D33 с объектами инфраструктуры. Внешнее электроснабжение» (код проекта U023B0704A), участки с кадастровыми участками 39:05:051107/чзу1, S=0,0262 га; 39:05:051109/чзу1, S=0,0377 га; 39:05:051109:17/чзу1, S=0,0782 га; 39:05:051109/чзу2, S=0,3456 га; 39:05:051109/чзу3, S=0,0226 га; 39:05:051104:197/чзу1, S=0,0271 га; 39:05:040602:13/чзу1, S=0,0269 га; 39:05:051109/чзу4, S=0,2393 га; 39:05:051109/чзу4, S=0,2393 га; 39:05:051109:33, S=0,5614 га

969	Яблоня домашняя	17	1	Без повреждений.
970	Ольха чёрная	9	1	Без повреждений.
971	Ольха чёрная	10	1	Без повреждений.
976	Боярышник сглаженный	8	1	Без повреждений.
977	Боярышник сглаженный	8	1	Без повреждений.
978	Боярышник сглаженный	9	1	Без повреждений.
979	Боярышник сглаженный	9	1	Без повреждений.
16	Ясень обыкновенный	44	2	Гниль , сломы ветвей, усыхание ветвей, морозобойная трещина.
26	Ольха чёрная	12	2	Гниль , сломы ветвей, усыхание ветвей, водяные побеги.
36	Ольха чёрная	14	2	Гниль , сломы ветвей, усыхание ветвей, водяные побеги.
46	Берёза пушистая	45	1	Без повреждений.
56	Ива белая	21	1	Без повреждений.
76	Ясень обыкновенный	25	2	Сломы ветвей, усыхание ветвей, гниль.
86	Ясень обыкновенный	70	2	Сломы ветвей, усыхание ветвей, гниль.
96	Ива белая	41	1	Без повреждений.
106	Ясень обыкновенный	13	1	Без повреждений.
116	Ясень обыкновенный	12	1	Без повреждений.
126	Ясень обыкновенный	9	1	Без повреждений.
136	Ясень обыкновенный	20	1	Без повреждений.
146	Ясень обыкновенный	38	1	Без повреждений.
156	Ясень обыкновенный	12	1	Без повреждений.
166	Ясень обыкновенный	8	1	Без повреждений.
176	Ясень обыкновенный	14	1	Без повреждений.
186	Ясень обыкновенный	29	1	Без повреждений.
196	Ольха чёрная	8	1	Без повреждений.
206	Ольха чёрная	9	1	Без повреждений.
216	Ива белая	18	1	Без повреждений.
236	Ольха чёрная	10	1	Без повреждений.
246	Ольха чёрная	8	1	Без повреждений.
266	Ольха чёрная	8	1	Без повреждений.
276	Ольха чёрная	8	1	Без повреждений.
286	Ольха чёрная	8	1	Без повреждений.
296	Ольха чёрная	10	1	Без повреждений.
306	Ольха чёрная	8	1	Без повреждений.
316	Черёмуха обыкновенная	9	1	Без повреждений.

Специалисты



Гришанов Д.Г.

Бормотов М.В.

Булгаков Д.Б.

Дата: 01, 05 сентября 2022 г.

УТВЕРЖДАЮ
 Председатель комиссии -
 Председатель комитета по строительству, ЖКХ и благоустройства
 МО «Зеленоградский муниципальный округ Калининградской области»
 Л.В. Пахоменко
 М.П. «29» сентября 2022 г.



ПЕРЕЧЕТНАЯ ВЕДОМОСТЬ ЗЕЛЕННЫХ НАСАЖДЕНИЙ

№ 03/09-п от «29» сентября 2022 года

Заявитель: ООО «ЛУКОЙЛ-Энергоинжиниринг», инд. 109028, г. Москва, Покровский бульвар д. 3, стр. 1

Зеленоградский район, ЗУ с КН 39:05:040602:13/чзу1,
 Адрес (местоположение) земельного участка: 39:05:051109:17/чзу1 (ЕЗП 39:05:000000:23), 39:05:051109:33/чзу1,
 39:05:051107/чзу1, 39:05:051109/чзу1, 39:05:051109/чзу3,
 39:05:051109/чзу4, 39:05:051109/чзу5

Цель планируемой вырубки (сноса), обрезки, пересадки зеленых насаждений:
 осуществление строительства линейного объекта «Освоение месторождения D33 с объектами инфраструктуры.
 Внешнее электроснабжение. ЛЭП 35 кВ, береговой переходной пункт».

*(указывается в соответствии с п.2.3 Порядка выдачи разрешительной документации на вырубку (снос),
 обрезку и/или пересадку зеленых насаждений на территории Зеленоградского муниципального округа)*

№ п/п	Номер на полевой съемке	Порода, вид зеленых насаждений	Диаметр ствола (для деревьев на высоте 1,3м), см	Номер группы	Возраст кустарников, живых изгородей, цветников лет	Площадь газонов, м2	Характеристика состояния Зеленых насаждений	Заключение (Вырубить, пересадить, Сохранить)	Примечание
1	2	3	4		5	6	7	8	9
39:05:040602:13/чзу1 (S=269 кв.м.)									
1	56	Ива	21	3			Без повреждений.	Вырубить	Реализация проекта
2	76	Ясень	25	1			Сломы ветвей, усыхание ветвей, гниль.	Вырубить	Реализация проекта
3	86	Ясень	70	1			Сломы ветвей, усыхание ветвей, гниль.	Вырубить	Реализация проекта
4	96	Ива	41	3			Без повреждений.	Вырубить	Реализация проекта
5	106	Ясень	13	1			Без повреждений.	Вырубить	Реализация проекта
6	116	Ясень	12	1			Без повреждений.	Вырубить	Реализация проекта
7	126	Ясень	9	1			Без повреждений.	Вырубить	Реализация проекта
8	136	Ясень	20	1			Без повреждений.	Вырубить	Реализация проекта
9	146	Ясень	38	1			Без повреждений.	Вырубить	Реализация проекта
10	156	Ясень	12	1			Без повреждений.	Вырубить	Реализация проекта
11	166	Ясень	8	1			Без повреждений.	Вырубить	Реализация проекта
12	176	Ясень	14	1			Без повреждений.	Вырубить	Реализация проекта
13	186	Ясень	29	1			Без повреждений.	Вырубить	Реализация проекта
14	196	Ольха	8	2			Без повреждений.	Вырубить	Реализация проекта
15	206	Ольха	9	2			Без повреждений.	Вырубить	Реализация проекта
16	216	Ива	18	3			Без повреждений.	Вырубить	Реализация

									проекта
39:05:051109:17/чзу1 (S=782 кв.м.)									
17	914	Боярышник	16	куст			Без повреждений.	Вырубить	Реализация проекта
18	915	Боярышник	20	куст			Без повреждений.	Вырубить	Реализация проекта
19	916	Боярышник	20	куст			Без повреждений.	Вырубить	Реализация проекта
20	917	Боярышник	24	куст			Без повреждений.	Вырубить	Реализация проекта
21	918	Боярышник	26	куст			Без повреждений.	Вырубить	Реализация проекта
22	919	Боярышник	8	куст			Без повреждений.	Вырубить	Реализация проекта
23	920	Боярышник	16	куст			Без повреждений.	Вырубить	Реализация проекта
24	921	Боярышник	13	куст			Без повреждений.	Вырубить	Реализация проекта
25	922	Боярышник	8	куст			Без повреждений.	Вырубить	Реализация проекта
26	923	Боярышник	13	куст			Без повреждений.	Вырубить	Реализация проекта
27	924	Боярышник	8	куст			Без повреждений.	Вырубить	Реализация проекта
28	925	Боярышник	11	куст			Без повреждений.	Вырубить	Реализация проекта
29	926	Боярышник	9	куст			Без повреждений.	Вырубить	Реализация проекта
30	927	Боярышник	9	куст			Без повреждений.	Вырубить	Реализация проекта
31	928	Боярышник	10	куст			Без повреждений.	Вырубить	Реализация проекта
32	930	Боярышник	8	куст			Без повреждений.	Вырубить	Реализация проекта
33	932	Ива	9	3			Без повреждений.	Вырубить	Реализация проекта
34	934	Ива	9	3			Без повреждений.	Вырубить	Реализация проекта
35	937	Осина	15	3			Без повреждений.	Вырубить	Реализация проекта
36	938	Осина	13	3			Без повреждений.	Вырубить	Реализация проекта
37	939	Осина	9	3			Без повреждений.	Вырубить	Реализация проекта
38	940	Осина	16	3			Без повреждений.	Вырубить	Реализация проекта
39	941	Осина	18	3			Без повреждений.	Вырубить	Реализация проекта
40	942	Осина	12	3			Без повреждений.	Вырубить	Реализация проекта
41	943	Осина	20	3			Без повреждений.	Вырубить	Реализация проекта
42	944	Осина	10	3			Без повреждений.	Вырубить	Реализация проекта
43	945	Осина	13	3			Без повреждений.	Вырубить	Реализация проекта
44	946	Осина	23	3			Без повреждений.	Вырубить	Реализация проекта
45	947	Осина	16	3			Без повреждений.	Вырубить	Реализация проекта
39:05:051109:33/чзу1 (S=5620 кв.м.)									
46	279	Дуб	52	1			Сломы ветвей, усыхание ветвей.	Вырубить	Реализация проекта
47	280	Боярышник	10	куст			Без повреждений.	Вырубить	Реализация проекта
48	290	Ольха	9	2			Без повреждений.	Вырубить	Реализация проекта
49	298	Ясень	77	1			Старый сухостой.	Вырубить	Реализация проекта
50	299	Боярышник	12	куст			Сломы ветвей, усыхание ветвей.	Вырубить	Реализация проекта
51	300	Боярышник	11	куст			Сломы ветвей, усы-	Вырубить	Реализация

							хание ветвей.		проекта
52	301	Черёмуха	12	3			Сломы ветвей, усыхание ветвей, искривление стволовой части, наклон более 20 градусов.	Вырубить	Реализация проекта
53	304	Ясень	8	1			Сломы ветвей, усыхание ветвей, угнетение.	Вырубить	Реализация проекта
54	305	Боярышник	10	куст			Сломы ветвей, усыхание ветвей, угнетение.	Вырубить	Реализация проекта
55	309	Рябина	10	3			Сломы ветвей, усыхание ветвей.	Вырубить	Реализация проекта
56	310	Боярышник	11	куст			Сломы ветвей, усыхание ветвей.	Вырубить	Реализация проекта
57	312	Боярышник	8	куст			Старый сухостой.	Вырубить	Реализация проекта
58	316	Боярышник	10	куст			Сломы ветвей, усыхание ветвей.	Вырубить	Реализация проекта
59	318	Ясень	8	1			Без повреждений.	Вырубить	Реализация проекта
60	324	Боярышник	11	куст			Без повреждений.	Вырубить	Реализация проекта
61	325	Черёмуха	12	3			Без повреждений.	Вырубить	Реализация проекта
62	327	Ольха	13	2			Сломы ветвей, усыхание ветвей.	Вырубить	Реализация проекта
63	328	Ясень	31	1			Старый сухостой.	Вырубить	Реализация проекта
64	329	Черёмуха	10	3			Без повреждений.	Вырубить	Реализация проекта
65	331	Черёмуха	8	3			Без повреждений.	Вырубить	Реализация проекта
66	332	Черёмуха	27	3			Наклон более 20 градусов.	Вырубить	Реализация проекта
67	333	Черёмуха	11	3			Без повреждений.	Вырубить	Реализация проекта
68	336	Черёмуха	13	3			Без повреждений.	Вырубить	Реализация проекта
69	337	Ясень	41	1			Сломы ветвей, усыхание ветвей.	Вырубить	Реализация проекта
70	338	Черёмуха	18	3			Без повреждений.	Вырубить	Реализация проекта
71	339	Ольха	24	2			Без повреждений.	Вырубить	Реализация проекта
72	342	Черёмуха	10	3			Без повреждений.	Вырубить	Реализация проекта
73	343	Яблоня	18	3			Сломы ветвей, усыхание ветвей, искривление стволовой части.	Вырубить	Реализация проекта
74	344	Боярышник	17	куст			Сломы ветвей, усыхание ветвей.	Вырубить	Реализация проекта
75	345	Боярышник	24	куст			Сломы ветвей, усыхание ветвей.	Вырубить	Реализация проекта
76	348	Боярышник	22	куст			Сломы ветвей, усыхание ветвей.	Вырубить	Реализация проекта
77	349	Боярышник	8	куст			Без повреждений.	Вырубить	Реализация проекта
78	352	Боярышник	13	куст			Без повреждений.	Вырубить	Реализация проекта
79	353	Боярышник	16	куст			Без повреждений.	Вырубить	Реализация проекта
80	354	Дуб	20	1			Без повреждений.	Вырубить	Реализация проекта
81	362	Ясень	13	1			Без повреждений.	Вырубить	Реализация проекта
82	364	Клён остролистный	14	2			Без повреждений.	Вырубить	Реализация проекта
83	366	Вишня	11	3			Без повреждений.	Вырубить	Реализация проекта
84	367	Ясень	20	1			Старый сухостой.	Вырубить	Реализация

									проекта
85	371	Тополь	36	3			Без повреждений.	Вырубить	Реализация проекта
86	372	Клён остролистный	8	2			Без повреждений.	Вырубить	Реализация проекта
87	374	Тополь	42	3			Без повреждений.	Вырубить	Реализация проекта
88	375	Тополь	13	3			Старый сухой.	Вырубить	Реализация проекта
89	376	Тополь	39	3			Без повреждений.	Вырубить	Реализация проекта
90	377	Тополь	30	3			Без повреждений.	Вырубить	Реализация проекта
91	378	Тополь	10	3			Сломы ветвей, усыхание ветвей.	Вырубить	Реализация проекта
92	381	Тополь	15	3			Сломы ветвей, усыхание ветвей, угнетение.	Вырубить	Реализация проекта
93	382	Тополь	45	3			Без повреждений.	Вырубить	Реализация проекта
94	384	Тополь	86	3			Сломы ветвей, усыхание ветвей, гниль.	Вырубить	Реализация проекта
95	385	Тополь	38	3			Сломы ветвей, усыхание ветвей, плодовые тела грибов.	Вырубить	Реализация проекта
96	386	Тополь	39	3			Сломы ветвей, усыхание ветвей, слом вершины.	Вырубить	Реализация проекта
97	387	Ива	19	3			Сломы ветвей, усыхание ветвей.	Вырубить	Реализация проекта
98	389	Тополь	10	3			Без повреждений.	Вырубить	Реализация проекта
99	406	Боярышник	12	куст			Сломы ветвей, усыхание ветвей.	Вырубить	Реализация проекта
100	407	Черёмуха	11	3			Сломы ветвей, усыхание ветвей.	Вырубить	Реализация проекта
101	412	Черёмуха	18	3			Без повреждений.	Вырубить	Реализация проекта
102	413	Ива	13	3			Сломы ветвей, усыхание ветвей, наклон более 20 градусов, спилы.	Вырубить	Реализация проекта
103	414	Ива	38	3			Сломы ветвей, усыхание ветвей, наклон более 20 градусов.	Вырубить	Реализация проекта
104	415	Ольха	16	2			Без повреждений.	Вырубить	Реализация проекта
105	418	Ольха	21	2			Без повреждений.	Вырубить	Реализация проекта
106	420	Ясень	8	1			Без повреждений.	Вырубить	Реализация проекта
107	421	Ясень	9	1			Без повреждений.	Вырубить	Реализация проекта
108	422	Ива	23	3			Без повреждений.	Вырубить	Реализация проекта
109	423	Ива	30	3			Сломы ветвей, усыхание ветвей.	Вырубить	Реализация проекта
110	424	Ольха	10	2			Без повреждений.	Вырубить	Реализация проекта
111	425	Ольха	12	2			Без повреждений.	Вырубить	Реализация проекта
112	427	Ольха	14	2			Без повреждений.	Вырубить	Реализация проекта
113	428	Ольха	20	2			Без повреждений.	Вырубить	Реализация проекта
114	429	Ива	14	3			Без повреждений.	Вырубить	Реализация проекта
115	430	Ива	11	3			Сломы ветвей, усыхание ветвей.	Вырубить	Реализация проекта
116	431	Ива	22	3			Сломы ветвей, усыхание ветвей.	Вырубить	Реализация проекта
117	432	Ива	9	3			Сломы ветвей, усыхание ветвей.	Вырубить	Реализация проекта

118	434	Ольха	11	2			Без повреждений.	Вырубить	Реализация проекта
119	436	Ольха	12	2			Старый сухостой.	Вырубить	Реализация проекта
120	437	Ольха	8	2			Сломы ветвей, усыхание ветвей, угнетение.	Вырубить	Реализация проекта
121	438	Ольха	9	2			Сломы ветвей, усыхание ветвей, угнетение.	Вырубить	Реализация проекта
122	439	Ольха	10	2			Сломы ветвей, усыхание ветвей, угнетение.	Вырубить	Реализация проекта
123	440	Ольха	12	2			Без повреждений.	Вырубить	Реализация проекта
124	441	Ольха	12	2			Без повреждений.	Вырубить	Реализация проекта
125	442	Черёмуха	11	3			Без повреждений.	Вырубить	Реализация проекта
126	443	Ольха	18	2			Без повреждений.	Вырубить	Реализация проекта
127	445	Дуб	72	1			Сломы ветвей, усыхание ветвей.	Вырубить	Реализация проекта
128	446	Черёмуха	8	3			Без повреждений.	Вырубить	Реализация проекта
129	447	Ольха	31	2			Сломы ветвей, усыхание ветвей, заселение вредителями.	Вырубить	Реализация проекта
130	448	Ольха	38	2			Сломы ветвей, усыхание ветвей, заселение вредителями.	Вырубить	Реализация проекта
131	449	Ольха	24	2			Без повреждений.	Вырубить	Реализация проекта
132	450	Черёмуха	18	3			Без повреждений.	Вырубить	Реализация проекта
133	451	Черёмуха	15	3			Без повреждений.	Вырубить	Реализация проекта
134	452	Черёмуха	10	3			Без повреждений.	Вырубить	Реализация проекта
135	453	Черёмуха	16	3			Без повреждений.	Вырубить	Реализация проекта
136	454	Черёмуха	12	3			Слом вершины.	Вырубить	Реализация проекта
137	457	Ольха	11	2			Старый сухостой.	Вырубить	Реализация проекта
138	459	Ольха	23	2			Без повреждений.	Вырубить	Реализация проекта
139	460	Черёмуха	24	3			Без повреждений.	Вырубить	Реализация проекта
140	462	Ольха	22	2			Без повреждений.	Вырубить	Реализация проекта
141	463	Ольха	10	2			Без повреждений.	Вырубить	Реализация проекта
142	464	Ольха	22	2			Без повреждений.	Вырубить	Реализация проекта
143	465	Боярышник	11	куст			Сломы ветвей, усыхание ветвей, наклон более 20 градусов.	Вырубить	Реализация проекта
144	466	Ольха	26	2			Без повреждений.	Вырубить	Реализация проекта
145	467	Боярышник	9	куст			Сломы ветвей, усыхание ветвей.	Вырубить	Реализация проекта
146	469	Ольха	34	2			Без повреждений.	Вырубить	Реализация проекта
147	470	Боярышник	24	куст			Сломы ветвей, усыхание ветвей.	Вырубить	Реализация проекта
148	471	Боярышник	22	куст			Сломы ветвей, усыхание ветвей, наклон более 20 градусов.	Вырубить	Реализация проекта
149	472	Боярышник	20	куст			Сломы ветвей, усыхание ветвей, наклон более 20 градусов, водяные побеги.	Вырубить	Реализация проекта

150	473	Ольха	20	2			Заселение вредителями.	Вырубить	Реализация проекта
151	474	Ольха	8	2			Сломы ветвей, усыхание ветвей, наклон более 20 градусов, водяные побеги.	Вырубить	Реализация проекта
152	475	Черёмуха	18	3			Без повреждений.	Вырубить	Реализация проекта
153	476	Черёмуха	30	3			Без повреждений.	Вырубить	Реализация проекта
154	477	Черёмуха	9	3			Без повреждений.	Вырубить	Реализация проекта
155	478	Ольха	23	2			Без повреждений.	Вырубить	Реализация проекта
156	480	Ольха	22	2			Без повреждений.	Вырубить	Реализация проекта
157	482	Черёмуха	27	3			Сломы ветвей, усыхание ветвей, наклон более 20 градусов, гниль.	Вырубить	Реализация проекта
158	483	Черёмуха	14	3			Без повреждений.	Вырубить	Реализация проекта
159	484	Черёмуха	14	3			Без повреждений.	Вырубить	Реализация проекта
160	485	Ольха	31	2			Без повреждений.	Вырубить	Реализация проекта
161	486	Ольха	31	2			Подрыв корней.	Вырубить	Реализация проекта
162	487	Ольха	23	2			Без повреждений.	Вырубить	Реализация проекта
163	488	Ольха	10	2			Без повреждений.	Вырубить	Реализация проекта
164	489	Ольха	32	2			Без повреждений.	Вырубить	Реализация проекта
165	490	Ольха	35	2			Без повреждений.	Вырубить	Реализация проекта
166	491	Черёмуха	25	3			Без повреждений.	Вырубить	Реализация проекта
167	492	Клён остролистный	11	2			Без повреждений.	Вырубить	Реализация проекта
168	494	Черёмуха	18	3			Сломы ветвей, усыхание ветвей.	Вырубить	Реализация проекта
169	495	Черёмуха	18	3			Сломы ветвей, усыхание ветвей.	Вырубить	Реализация проекта
170	496	Ольха	40	2			Без повреждений.	Вырубить	Реализация проекта
171	498	Черёмуха	12	3			Без повреждений.	Вырубить	Реализация проекта
172	500	Дуб	33	1			Без повреждений.	Вырубить	Реализация проекта
173	501	Ольха	27	2			Без повреждений.	Вырубить	Реализация проекта
174	504	Ольха	22	2			Без повреждений.	Вырубить	Реализация проекта
175	506	Клён остролистный	34	2			Без повреждений.	Вырубить	Реализация проекта
176	507	Ольха	25	2			Без повреждений.	Вырубить	Реализация проекта
177	508	Ольха	12	2			Без повреждений.	Вырубить	Реализация проекта
178	509	Ольха	8	2			Без повреждений.	Вырубить	Реализация проекта
179	525	Ольха	38	2			Без повреждений.	Вырубить	Реализация проекта
180	526	Ольха	13	2			Без повреждений.	Вырубить	Реализация проекта
181	527	Ольха	28	2			Без повреждений.	Вырубить	Реализация проекта
182	528	Черёмуха	10	3			Сломы ветвей, усыхание ветвей, наклон более 20 градусов.	Вырубить	Реализация проекта
183	529	Ольха	45	2			Водяные побеги, заселение вредите-	Вырубить	Реализация проекта

							лями.		
184	531	Ольха	26	2			Без повреждений.	Вырубить	Реализация проекта
185	534	Черёмуха	17	3			Старый сухостой.	Вырубить	Реализация проекта
186	535	Черёмуха	16	3			Сломы ветвей, усыхание ветвей, наклон более 20 градусов.	Вырубить	Реализация проекта
187	536	Черёмуха	18	3			Сломы ветвей, усыхание ветвей, наклон более 20 градусов.	Вырубить	Реализация проекта
188	537	Ольха	28	2			Без повреждений.	Вырубить	Реализация проекта
189	538	Ольха	13	2			Старый сухостой.	Вырубить	Реализация проекта
190	541	Черёмуха	12	3			Сломы ветвей, усыхание ветвей.	Вырубить	Реализация проекта
191	542	Черёмуха	11	3			Слом вершины.	Вырубить	Реализация проекта
192	545	Ольха	39	2			Без повреждений.	Вырубить	Реализация проекта
193	547	Черёмуха	17	3			Без повреждений.	Вырубить	Реализация проекта
194	548	Черёмуха	12	3			Слом вершины.	Вырубить	Реализация проекта
195	549	Черёмуха	14	3			Без повреждений.	Вырубить	Реализация проекта
196	550	Клён остролистный	15	2			Без повреждений.	Вырубить	Реализация проекта
197	551	Черёмуха	11	3			Без повреждений.	Вырубить	Реализация проекта
198	552	Черёмуха	9	3			Без повреждений.	Вырубить	Реализация проекта
199	553	Черёмуха	11	3			Без повреждений.	Вырубить	Реализация проекта
200	554	Черёмуха	28	3			Слом вершины.	Вырубить	Реализация проекта
201	555	Черёмуха	12	3			Сломы ветвей, усыхание ветвей.	Вырубить	Реализация проекта
202	556	Черёмуха	20	3			Слом вершины, усыхающая (усыхающая) вершина.	Вырубить	Реализация проекта
203	557	Клён остролистный	12	2			Без повреждений.	Вырубить	Реализация проекта
204	558	Ольха	53	2			Без повреждений.	Вырубить	Реализация проекта
205	559	Черёмуха	8	3			Подрыв корней.	Вырубить	Реализация проекта
206	560	Черёмуха	8	3			Без повреждений.	Вырубить	Реализация проекта
207	562	Черёмуха	9	3			Без повреждений.	Вырубить	Реализация проекта
208	563	Ольха	10	2			Без повреждений.	Вырубить	Реализация проекта
209	564	Черёмуха	9	3			Без повреждений.	Вырубить	Реализация проекта
210	565	Ольха	11	2			Без повреждений.	Вырубить	Реализация проекта
211	567	Ясень	15	1			Старый сухостой.	Вырубить	Реализация проекта
212	568	Черёмуха	9	3			Без повреждений.	Вырубить	Реализация проекта
213	569	Ольха	14	2			Без повреждений.	Вырубить	Реализация проекта
214	570	Черёмуха	9	3			Без повреждений.	Вырубить	Реализация проекта
215	572	Черёмуха	8	3			Без повреждений.	Вырубить	Реализация проекта
216	577	Ясень	14	1			Старый сухостой.	Вырубить	Реализация проекта
217	579	Ясень	11	1			Без повреждений.	Вырубить	Реализация проекта
218	582	Черёмуха	9	3			Сломы ветвей, усы-	Вырубить	Реализация

							хание ветвей, наклон более 20 градусов.		проекта
219	583	Клён остролистный	12	2			Без повреждений.	Вырубить	Реализация проекта
220	584	Клён остролистный	24	2			Без повреждений.	Вырубить	Реализация проекта
221	585	Ольха	50	2			Без повреждений.	Вырубить	Реализация проекта
222	586	Ольха	30	2			Без повреждений.	Вырубить	Реализация проекта
223	587	Ольха	32	2			Без повреждений.	Вырубить	Реализация проекта
224	588	Черёмуха	10	3			Без повреждений.	Вырубить	Реализация проекта
225	589	Черёмуха	8	3			Без повреждений.	Вырубить	Реализация проекта
226	591	Черёмуха	8	3			Без повреждений.	Вырубить	Реализация проекта
227	593	Черёмуха	8	3			Без повреждений.	Вырубить	Реализация проекта
228	594	Ольха	27	2			Без повреждений.	Вырубить	Реализация проекта
229	595	Черёмуха	8	3			Без повреждений.	Вырубить	Реализация проекта
230	597	Черёмуха	16	3			Старый сухостой.	Вырубить	Реализация проекта
231	599	Черёмуха	11	3			Сломы ветвей, усыхание ветвей, наклон более 20 градусов, водяные побеги.	Вырубить	Реализация проекта
232	600	Ольха	44	2			Без повреждений.	Вырубить	Реализация проекта
233	601	Черёмуха	8	3			Без повреждений.	Вырубить	Реализация проекта
234	602	Ольха	9	2			Без повреждений.	Вырубить	Реализация проекта
235	605	Черёмуха	8	3			Без повреждений.	Вырубить	Реализация проекта
236	606	Боярышник	10	куст			Без повреждений.	Вырубить	Реализация проекта
237	607	Боярышник	8	куст			Без повреждений.	Вырубить	Реализация проекта
238	608	Ольха	14	2			Без повреждений.	Вырубить	Реализация проекта
239	610	Ольха	11	3			Без повреждений.	Вырубить	Реализация проекта
240	613	Ива	8	3			Без повреждений.	Вырубить	Реализация проекта
241	616	Ива	16	3			Сломы ветвей, усыхание ветвей, гниль, искривление ствольной части, наклон более 20 градусов.	Вырубить	Реализация проекта
242	617	Ива	9	3			Сломы ветвей, усыхание ветвей, гниль, искривление ствольной части, наклон более 20 градусов.	Вырубить	Реализация проекта
243	618	Ива	8	3			Сломы ветвей, усыхание ветвей, гниль, искривление ствольной части, наклон более 20 градусов.	Вырубить	Реализация проекта
244	619	Ива	8	3			Сломы ветвей, усыхание ветвей, гниль, искривление ствольной части, наклон более 20 градусов.	Вырубить	Реализация проекта
245	620	Ива	8	3			Сломы ветвей, усыхание ветвей, гниль, искривление ствольной части, наклон более 20 градусов.	Вырубить	Реализация проекта

246	621	Ива	8	3			Сломы ветвей, усыхание ветвей, гниль, искривление стволовой части, наклон более 20 градусов.	Вырубить	Реализация проекта
247	622	Ива	8	3			Сломы ветвей, усыхание ветвей, гниль, искривление стволовой части, наклон более 20 градусов.	Вырубить	Реализация проекта
248	623	Ива	14	3			Без повреждений.	Вырубить	Реализация проекта
249	624	Ольха	37	2			Без повреждений.	Вырубить	Реализация проекта
250	625	Ольха	46	2			Без повреждений.	Вырубить	Реализация проекта
251	626	Ольха	13	2			Без повреждений.	Вырубить	Реализация проекта
252	627	Ольха	9	2			Без повреждений.	Вырубить	Реализация проекта
253	628	Ольха	12	2			Без повреждений.	Вырубить	Реализация проекта
254	630	Ольха	14	2			Без повреждений.	Вырубить	Реализация проекта
255	631	Ольха	16	2			Без повреждений.	Вырубить	Реализация проекта
256	632	Ольха	13	2			Без повреждений.	Вырубить	Реализация проекта
257	633	Ольха	10	2			Без повреждений.	Вырубить	Реализация проекта
258	634	Ольха	14	2			Без повреждений.	Вырубить	Реализация проекта
259	635	Ольха	38	2			Сломы ветвей, усыхание ветвей, гниль, водяные побеги.	Вырубить	Реализация проекта
260	636	Ольха	8	2			Без повреждений.	Вырубить	Реализация проекта
261	637	Ольха	9	2			Без повреждений.	Вырубить	Реализация проекта
262	638	Ольха	11	2			Без повреждений.	Вырубить	Реализация проекта
263	639	Ольха	12	2			Без повреждений.	Вырубить	Реализация проекта
264	642	Тополь	39	3			Сломы ветвей, усыхание ветвей, гниль.	Вырубить	Реализация проекта
265	643	Ольха	13	2			Свежий сухостой.	Вырубить	Реализация проекта
266	644	Ольха	16	2			Старый сухостой.	Вырубить	Реализация проекта
267	645	Ольха	27	2			Без повреждений.	Вырубить	Реализация проекта
268	646	Черёмуха	10	3			Без повреждений.	Вырубить	Реализация проекта
269	647	Черёмуха	8	3			Без повреждений.	Вырубить	Реализация проекта
270	648	Ольха	33	2			Без повреждений.	Вырубить	Реализация проекта
271	649	Черёмуха	13	3			Без повреждений.	Вырубить	Реализация проекта
272	650	Черёмуха	18	3			Без повреждений.	Вырубить	Реализация проекта
273	653	Ольха	10	2			Без повреждений.	Вырубить	Реализация проекта
274	654	Ольха	17	2			Без повреждений.	Вырубить	Реализация проекта
275	655	Ольха	22	2			Без повреждений.	Вырубить	Реализация проекта
276	656	Ольха	25	2			Без повреждений.	Вырубить	Реализация проекта
277	657	Ольха	12	2			Без повреждений.	Вырубить	Реализация проекта
278	658	Клён остролистный	24	2			Без повреждений.	Вырубить	Реализация проекта

279	659	Клён остролистный	21	2			Без повреждений.	Вырубить	Реализация проекта
280	660	Клён остролистный	9	2			Без повреждений.	Вырубить	Реализация проекта
281	662	Ольха	27	2			Сломы ветвей, усыхание ветвей, водяные побеги.	Вырубить	Реализация проекта
282	663	Клён остролистный	23	2			Без повреждений.	Вырубить	Реализация проекта
283	664	Клён остролистный	24	2			Без повреждений.	Вырубить	Реализация проекта
284	665	Клён остролистный	19	2			Без повреждений.	Вырубить	Реализация проекта
285	666	Дуб	70	1			Сломы ветвей, усыхание ветвей.	Вырубить	Реализация проекта
286	669	Клён остролистный	8	2			Без повреждений.	Вырубить	Реализация проекта
287	670	Клён остролистный	11	2			Без повреждений.	Вырубить	Реализация проекта
288	672	Клён остролистный	26	2			Без повреждений.	Вырубить	Реализация проекта
289	673	Ясень	10	1			Без повреждений.	Вырубить	Реализация проекта
290	674	Тополь	54	3			Сломы ветвей, усыхание ветвей, гниль.	Вырубить	Реализация проекта
291	675	Клён остролистный	22	2			Без повреждений.	Вырубить	Реализация проекта
292	677	Ольха	14	2			Без повреждений.	Вырубить	Реализация проекта
293	678	Черёмуха	12	3			Без повреждений.	Вырубить	Реализация проекта
294	681	Ольха	10	2			Без повреждений.	Вырубить	Реализация проекта
295	682	Ольха	15	2			Без повреждений.	Вырубить	Реализация проекта
296	683	Ольха	19	2			Без повреждений.	Вырубить	Реализация проекта
297	684	Ива	9	3			Без повреждений.	Вырубить	Реализация проекта
298	685	Ольха	18	2			Без повреждений.	Вырубить	Реализация проекта
299	686	Ольха	14	2			Без повреждений.	Вырубить	Реализация проекта
300	687	Ольха	16	2			Без повреждений.	Вырубить	Реализация проекта
301	688	Ива	14	3			Без повреждений.	Вырубить	Реализация проекта
302	689	Ольха	32	2			Без повреждений.	Вырубить	Реализация проекта
303	690	Ольха	10	2			Без повреждений.	Вырубить	Реализация проекта
304	691	Ольха	36	2			Без повреждений.	Вырубить	Реализация проекта
305	692	Ольха	27	2			Без повреждений.	Вырубить	Реализация проекта
306	693	Ольха	10	2			Без повреждений.	Вырубить	Реализация проекта
307	694	Тополь	36	3			Без повреждений.	Вырубить	Реализация проекта
308	695	Ольха	14	2			Без повреждений.	Вырубить	Реализация проекта
309	696	Ольха	13	2			Без повреждений.	Вырубить	Реализация проекта
310	697	Ольха	11	2			Без повреждений.	Вырубить	Реализация проекта
311	698	Ольха	16	2			Без повреждений.	Вырубить	Реализация проекта
312	699	Ольха	14	2			Без повреждений.	Вырубить	Реализация проекта
313	700	Ольха	27	2			Без повреждений.	Вырубить	Реализация проекта
314	701	Ольха	8	2			Без повреждений.	Вырубить	Реализация

315	711	Черёмуха	13	3		Свежий сухостой.	Вырубить	проекта Реализация проекта
316	714	Ясень	8	1		Без повреждений.	Вырубить	Реализация проекта
317	715	Ясень	8	1		Без повреждений.	Вырубить	Реализация проекта
318	717	Ясень	8	1		Без повреждений.	Вырубить	Реализация проекта
319	719	Ива	8	3		Без повреждений.	Вырубить	Реализация проекта
320	720	Ива	8	3		Без повреждений.	Вырубить	Реализация проекта
321	721	Ива	8	3		Без повреждений.	Вырубить	Реализация проекта
322	723	Тополь	32	3		Без повреждений.	Вырубить	Реализация проекта
323	724	Клён остро- листный	10	2		Без повреждений.	Вырубить	Реализация проекта
324	725	Боярышник	14	куст		Сломы ветвей, усы- хание ветвей, наклон более 20 градусов.	Вырубить	Реализация проекта
325	726	Черёмуха	10	3		Старый сухостой.	Вырубить	Реализация проекта
326	728	Боярышник	8	куст		Без повреждений.	Вырубить	Реализация проекта
327	730	Боярышник	13	куст		Наклон более 20 градусов.	Вырубить	Реализация проекта
328	731	Черёмуха	14	3		Без повреждений.	Вырубить	Реализация проекта
329	732	Черёмуха	8	3		Без повреждений.	Вырубить	Реализация проекта
330	733	Черёмуха	8	3		Старый сухостой.	Вырубить	Реализация проекта
331	734	Боярышник	10	куст		Гниль , наклон более 20 градусов.	Вырубить	Реализация проекта
332	735	Боярышник	10	куст		Гниль, наклон более 20 градусов, сломы ветвей, усыхание ветвей.	Вырубить	Реализация проекта
333	736	Клён остро- листный	8	2		Без повреждений.	Вырубить	Реализация проекта
334	737	Клён остро- листный	8	2		Без повреждений.	Вырубить	Реализация проекта
39:05:051107/чзу1 (S=262 кв.м.)								
335	1	Липа	49	1		Сломы ветвей, усы- хание ветвей, водя- ные побеги.	Вырубить	Реализация проекта
336	2	Липа	28	1		Без повреждений.	Вырубить	Реализация проекта
39:05:051109/чзу1 (S=377 кв.м.)								
337	4	Ясень	40	1		Усыхание ветвей, сломы ветвей, водя- ные побеги.	Вырубить	Реализация проекта
338	6	Ясень	49	1		Усыхание ветвей, сломы ветвей, усы- хающая (усохшая) вершина.	Вырубить	Реализация проекта
39:05:051109/чзу3 (S=3456 кв.м.)								
339	740	Осина	8	3		Без повреждений.	Вырубить	Реализация проекта
340	742	Осина	9	3		Без повреждений.	Вырубить	Реализация проекта
341	743	Осина	11	3		Без повреждений.	Вырубить	Реализация проекта
342	746	Осина	14	3		Без повреждений.	Вырубить	Реализация проекта
343	749	Боярышник	8	куст		Без повреждений.	Вырубить	Реализация проекта
344	751	Осина	8	3		Без повреждений.	Вырубить	Реализация проекта
345	753	Осина	10	3		Без повреждений.	Вырубить	Реализация проекта

346	754	Осина	13	3			Без повреждений.	Вырубить	Реализация проекта
347	757	Осина	14	3			Без повреждений.	Вырубить	Реализация проекта
348	758	Осина	10	3			Без повреждений.	Вырубить	Реализация проекта
349	759	Осина	12	3			Без повреждений.	Вырубить	Реализация проекта
350	760	Осина	13	3			Без повреждений.	Вырубить	Реализация проекта
351	761	Осина	9	3			Без повреждений.	Вырубить	Реализация проекта
352	762	Осина	9	3			Без повреждений.	Вырубить	Реализация проекта
353	763	Осина	14	3			Без повреждений.	Вырубить	Реализация проекта
354	765	Осина	13	3			Без повреждений.	Вырубить	Реализация проекта
355	767	Осина	8	3			Без повреждений.	Вырубить	Реализация проекта
356	768	Осина	10	3			Без повреждений.	Вырубить	Реализация проекта
357	769	Осина	11	3			Без повреждений.	Вырубить	Реализация проекта
358	771	Осина	12	3			Без повреждений.	Вырубить	Реализация проекта
359	772	Осина	16	3			Без повреждений.	Вырубить	Реализация проекта
360	775	Осина	14	3			Без повреждений.	Вырубить	Реализация проекта
361	776	Осина	12	3			Без повреждений.	Вырубить	Реализация проекта
362	777	Осина	10	3			Без повреждений.	Вырубить	Реализация проекта
363	778	Осина	8	3			Без повреждений.	Вырубить	Реализация проекта
364	790	Осина	32	3			Без повреждений.	Вырубить	Реализация проекта
365	791	Осина	25	3			Без повреждений.	Вырубить	Реализация проекта
366	792	Осина	15	3			Без повреждений.	Вырубить	Реализация проекта
367	793	Осина	11	3			Без повреждений.	Вырубить	Реализация проекта
368	797	Боярышник	15	куст			Без повреждений.	Вырубить	Реализация проекта
369	798	Боярышник	11	куст			Без повреждений.	Вырубить	Реализация проекта
370	799	Черёмуха	12	3			Наклон более 20 градусов.	Вырубить	Реализация проекта
371	800	Осина	27	3			Старый сухостой.	Вырубить	Реализация проекта
372	801	Черёмуха	14	3			Без повреждений.	Вырубить	Реализация проекта
373	803	Ясень	33	1			Без повреждений.	Вырубить	Реализация проекта
374	804	Осина	28	3			Без повреждений.	Вырубить	Реализация проекта
375	805	Осина	25	3			Без повреждений.	Вырубить	Реализация проекта
376	807	Осина	22	3			Без повреждений.	Вырубить	Реализация проекта
377	808	Осина	12	3			Без повреждений.	Вырубить	Реализация проекта
378	809	Осина	25	3			Без повреждений.	Вырубить	Реализация проекта
379	810	Боярышник	8	куст			Без повреждений.	Вырубить	Реализация проекта
380	811	Осина	10	3			Без повреждений.	Вырубить	Реализация проекта
381	812	Осина	11	3			Без повреждений.	Вырубить	Реализация проекта
382	813	Осина	21	3			Без повреждений.	Вырубить	Реализация

									проекта
383	814	Осина	14	3			Без повреждений.	Вырубить	Реализация проекта
384	815	Осина	16	3			Без повреждений.	Вырубить	Реализация проекта
385	816	Осина	9	3			Без повреждений.	Вырубить	Реализация проекта
386	817	Осина	19	3			Без повреждений.	Вырубить	Реализация проекта
387	818	Осина	16	3			Без повреждений.	Вырубить	Реализация проекта
388	819	Осина	13	3			Без повреждений.	Вырубить	Реализация проекта
389	820	Боярышник	8	куст			Без повреждений.	Вырубить	Реализация проекта
390	821	Осина	16	3			Без повреждений.	Вырубить	Реализация проекта
391	822	Боярышник	11	куст			Без повреждений.	Вырубить	Реализация проекта
392	825	Осина	8	3			Без повреждений.	Вырубить	Реализация проекта
393	826	Осина	13	3			Без повреждений.	Вырубить	Реализация проекта
394	828	Осина	10	3			Без повреждений.	Вырубить	Реализация проекта
395	829	Осина	12	3			Без повреждений.	Вырубить	Реализация проекта
396	830	Осина	10	3			Без повреждений.	Вырубить	Реализация проекта
397	831	Осина	8	3			Без повреждений.	Вырубить	Реализация проекта
398	832	Осина	14	3			Без повреждений.	Вырубить	Реализация проекта
399	833	Осина	12	3			Без повреждений.	Вырубить	Реализация проекта
400	834	Боярышник	8	куст			Без повреждений.	Вырубить	Реализация проекта
401	835	Боярышник	8	куст			Без повреждений.	Вырубить	Реализация проекта
402	837	Осина	12	3			Без повреждений.	Вырубить	Реализация проекта
403	838	Осина	11	3			Без повреждений.	Вырубить	Реализация проекта
404	839	Осина	9	3			Без повреждений.	Вырубить	Реализация проекта
405	840	Осина	9	3			Без повреждений.	Вырубить	Реализация проекта
406	841	Осина	8	3			Без повреждений.	Вырубить	Реализация проекта
407	842	Осина	8	3			Без повреждений.	Вырубить	Реализация проекта
408	844	Осина	8	3			Без повреждений.	Вырубить	Реализация проекта
409	846	Осина	9	3			Без повреждений.	Вырубить	Реализация проекта
410	847	Осина	12	3			Без повреждений.	Вырубить	Реализация проекта
411	850	Осина	10	3			Без повреждений.	Вырубить	Реализация проекта
412	851	Осина	9	3			Без повреждений.	Вырубить	Реализация проекта
413	852	Осина	12	3			Без повреждений.	Вырубить	Реализация проекта
414	853	Осина	10	3			Без повреждений.	Вырубить	Реализация проекта
415	854	Осина	10	3			Без повреждений.	Вырубить	Реализация проекта
416	857	Осина	9	3			Без повреждений.	Вырубить	Реализация проекта
417	858	Осина	9	3			Без повреждений.	Вырубить	Реализация проекта
418	859	Осина	8	3			Без повреждений.	Вырубить	Реализация проекта

419	860	Осина	8	3			Без повреждений.	Вырубить	Реализация проекта
420	862	Осина	14	3			Без повреждений.	Вырубить	Реализация проекта
421	864	Осина	8	3			Без повреждений.	Вырубить	Реализация проекта
422	865	Осина	8	3			Без повреждений.	Вырубить	Реализация проекта
423	866	Осина	11	3			Без повреждений.	Вырубить	Реализация проекта
424	867	Осина	18	3			Без повреждений.	Вырубить	Реализация проекта
425	868	Осина	16	3			Без повреждений.	Вырубить	Реализация проекта
426	869	Осина	20	3			Без повреждений.	Вырубить	Реализация проекта
427	870	Осина	13	3			Без повреждений.	Вырубить	Реализация проекта
428	871	Осина	20	3			Без повреждений.	Вырубить	Реализация проекта
429	872	Осина	25	3			Без повреждений.	Вырубить	Реализация проекта
430	873	Осина	16	3			Без повреждений.	Вырубить	Реализация проекта
431	874	Осина	24	3			Без повреждений.	Вырубить	Реализация проекта
432	875	Осина	11	3			Без повреждений.	Вырубить	Реализация проекта
433	876	Осина	16	3			Без повреждений.	Вырубить	Реализация проекта
434	877	Осина	22	3			Без повреждений.	Вырубить	Реализация проекта
435	878	Осина	34	3			Без повреждений.	Вырубить	Реализация проекта
436	880	Осина	16	3			Старый сухой.	Вырубить	Реализация проекта
437	882	Боярышник	13	куст			Без повреждений.	Вырубить	Реализация проекта
438	883	Осина	16	3			Старый сухой.	Вырубить	Реализация проекта
439	884	Осина	16	3			Старый сухой.	Вырубить	Реализация проекта
440	885	Боярышник	13	куст			Без повреждений.	Вырубить	Реализация проекта
441	886	Боярышник	10	куст			Без повреждений.	Вырубить	Реализация проекта
442	887	Осина	22	3			Без повреждений.	Вырубить	Реализация проекта
443	888	Осина	13	3			Старый сухой.	Вырубить	Реализация проекта
444	889	Боярышник	14	куст			Без повреждений.	Вырубить	Реализация проекта
445	890	Осина	8	3			Без повреждений.	Вырубить	Реализация проекта
446	891	Осина	15	3			Без повреждений.	Вырубить	Реализация проекта
447	892	Осина	14	3			Без повреждений.	Вырубить	Реализация проекта
448	893	Осина	11	3			Без повреждений.	Вырубить	Реализация проекта
449	894	Осина	9	3			Без повреждений.	Вырубить	Реализация проекта
450	895	Осина	9	3			Без повреждений.	Вырубить	Реализация проекта
451	896	Осина	12	3			Без повреждений.	Вырубить	Реализация проекта
452	897	Осина	9	3			Без повреждений.	Вырубить	Реализация проекта
453	898	Осина	11	3			Без повреждений.	Вырубить	Реализация проекта
454	901	Боярышник	10	куст			Без повреждений.	Вырубить	Реализация проекта
455	902	Боярышник	9	куст			Без повреждений.	Вырубить	Реализация проекта

456	903	Боярышник	8	куст			Без повреждений.	Вырубить	проекта Реализация проекта
457	904	Боярышник	12	куст			Без повреждений.	Вырубить	Реализация проекта
458	905	Боярышник	9	куст			Без повреждений.	Вырубить	Реализация проекта
459	954	Осина	9	3			Без повреждений.	Вырубить	Реализация проекта
460	955	Осина	8	3			Без повреждений.	Вырубить	Реализация проекта
461	956	Осина	10	3			Без повреждений.	Вырубить	Реализация проекта
462	957	Осина	11	3			Без повреждений.	Вырубить	Реализация проекта
463	958	Осина	14	3			Без повреждений.	Вырубить	Реализация проекта
464	959	Осина	12	3			Без повреждений.	Вырубить	Реализация проекта
465	960	Осина	14	3			Без повреждений.	Вырубить	Реализация проекта
466	961	Осина	10	3			Без повреждений.	Вырубить	Реализация проекта
467	962	Осина	13	3			Без повреждений.	Вырубить	Реализация проекта
468	963	Осина	16	3			Без повреждений.	Вырубить	Реализация проекта
469	964	Осина	16	3			Без повреждений.	Вырубить	Реализация проекта
470	965	Осина	9	3			Без повреждений.	Вырубить	Реализация проекта
471	966	Яблоня	10	3			Сломы ветвей, усы- хание ветвей, гниль.	Вырубить	Реализация проекта
472	967	Осина	12	3			Без повреждений.	Вырубить	Реализация проекта
473	969	Яблоня	17	3			Без повреждений.	Вырубить	Реализация проекта
474	970	Ольха	9	2			Без повреждений.	Вырубить	Реализация проекта
475	971	Ольха	10	2			Без повреждений.	Вырубить	Реализация проекта
476	976	Боярышник	8	куст			Без повреждений.	Вырубить	Реализация проекта
477	978	Боярышник	9	куст			Без повреждений.	Вырубить	Реализация проекта
478	979	Боярышник	9	куст			Без повреждений.	Вырубить	Реализация проекта
39:05:051109/чз4 (S=226 кв.м.)									
479	391	Осина	13	3			Без повреждений.	Вырубить	Реализация проекта
480	392	Осина	20	3			Без повреждений.	Вырубить	Реализация проекта
481	393	Осина	8	3			Без повреждений.	Вырубить	Реализация проекта
482	394	Осина	11	3			Без повреждений.	Вырубить	Реализация проекта
483	396	Осина	31	3			Без повреждений.	Вырубить	Реализация проекта
484	397	Осина	8	3			Без повреждений.	Вырубить	Реализация проекта
485	399	Дуб	22	1			Без повреждсний.	Вырубить	Реализация проекта
486	400	Боярышник	22	куст			Сломы ветвей, усы- хание ветвей, угне- тение.	Вырубить	Реализация проекта
487	401	Тополь	20	3			Свежий сухостой.	Вырубить	Реализация проекта
488	402	Ива	22	3			Свежий сухостой.	Вырубить	Реализация проекта
489	403	Ива	26	3			Сломы ветвей, усы- хание ветвей, наклон более 20 градусов.	Вырубить	Реализация проекта

490	404	Ива	35	3			Сломы ветвей, усыхание ветвей, наклон более 20 градусов.	Вырубить	Реализация проекта
39:05:051109/чз5 (S=2393 кв.м.)									
491	2а	Яблоня	18	3			Сломы ветвей, усыхание ветвей, водяные побеги.	Вырубить	Реализация проекта
492	3а	Яблоня	9	3			Сломы ветвей, усыхание ветвей, водяные побеги.	Вырубить	Реализация проекта
493	4а	Яблоня	13	3			Сломы ветвей, усыхание ветвей, водяные побеги.	Вырубить	Реализация проекта
494	6а	Груша	19	3			Сломы ветвей, усыхание ветвей.	Вырубить	Реализация проекта
495	7	Груша	27	3			Сломы ветвей, усыхание ветвей.	Вырубить	Реализация проекта
496	10	Груша	27	3			Сломы ветвей, усыхание ветвей.	Вырубить	Реализация проекта
497	11	Ясень	27	1			Сломы ветвей, усыхание ветвей.	Вырубить	Реализация проекта
498	13	Дуб	20	1			Сломы ветвей, усыхание ветвей, водяные побеги.	Вырубить	Реализация проекта
499	15	Черёмуха	13	3			Сломы ветвей, усыхание ветвей.	Вырубить	Реализация проекта
500	16	Груша	19	3			Сломы ветвей, усыхание ветвей, наклон более 20 градусов.	Вырубить	Реализация проекта
501	17	Груша	25	3			Сломы ветвей, усыхание ветвей.	Вырубить	Реализация проекта
502	18	Яблоня	12	3			Сломы ветвей, усыхание ветвей.	Вырубить	Реализация проекта
503	19	Груша	19	3			Сломы ветвей, усыхание ветвей.	Вырубить	Реализация проекта
504	20	Яблоня	8	3			Без повреждений.	Вырубить	Реализация проекта
505	21	Ясень	58	1			Сломы ветвей, усыхание ветвей.	Вырубить	Реализация проекта
506	23	Дуб	8	1			Без повреждений.	Вырубить	Реализация проекта
507	26	Черёмуха	14	3			Сломы ветвей, усыхание ветвей, механические повреждения.	Вырубить	Реализация проекта
508	27	Черёмуха	13	3			Сломы ветвей, усыхание ветвей, наклон более 20 градусов.	Вырубить	Реализация проекта
509	28	Черёмуха	14	3			Сломы ветвей, усыхание ветвей, механические повреждения, наклон более 20 градусов.	Вырубить	Реализация проекта
510	29	Осина	25	3			Сломы ветвей, усыхание ветвей.	Вырубить	Реализация проекта
511	30	Груша	17	3			Без повреждений.	Вырубить	Реализация проекта
512	31	Яблоня	10	3			Сломы ветвей, усыхание ветвей, искривление ствольной части.	Вырубить	Реализация проекта
513	32	Яблоня	12	3			Сломы ветвей, усыхание ветвей, искривление ствольной части, водяные побеги.	Вырубить	Реализация проекта
514	33	Яблоня	14	3			Сломы ветвей, усыхание ветвей, искривление ствольной части.	Вырубить	Реализация проекта
515	34	Яблоня	9	3			Старый сухостой.	Вырубить	Реализация проекта

516	36	Ясень	24	1		Без повреждений.	Вырубить	Реализация проекта
517	37	Осина	20	3		Сломы ветвей, усыхание ветвей.	Вырубить	Реализация проекта
518	38	Ясень	27	1		Сломы ветвей, усыхание ветвей.	Вырубить	Реализация проекта
519	39	Дуб	20	1		Без повреждений.	Вырубить	Реализация проекта
520	40	Осина	28	3		Без повреждений.	Вырубить	Реализация проекта
521	41	Дуб	15	1		Без повреждений.	Вырубить	Реализация проекта
522	43	Дуб	17	1		Без повреждений.	Вырубить	Реализация проекта
523	44	Ясень	8	1		Без повреждений.	Вырубить	Реализация проекта
524	45	Ясень	12	1		Без повреждений.	Вырубить	Реализация проекта
525	46	Ясень	9	1		Без повреждений.	Вырубить	Реализация проекта
526	49	Дуб	11	1		Без повреждений.	Вырубить	Реализация проекта
527	50	Дуб	45	1		Сломы ветвей, усыхание ветвей.	Вырубить	Реализация проекта
528	51	Груша	20	3		Сломы ветвей, усыхание ветвей, искривление стволовой части, угнетение.	Вырубить	Реализация проекта
529	53	Дуб	21	1		Сломы ветвей, усыхание ветвей.	Вырубить	Реализация проекта
530	54	Ясень	54	1		Сломы ветвей, усыхание ветвей.	Вырубить	Реализация проекта
531	55	Ясень	22	1		Сломы ветвей, усыхание ветвей.	Вырубить	Реализация проекта
532	56	Ясень	28	1		Сломы ветвей, усыхание ветвей.	Вырубить	Реализация проекта
533	57	Груша	16	3		Сломы ветвей, усыхание ветвей.	Вырубить	Реализация проекта
534	58	Груша	21	3		Сломы ветвей, усыхание ветвей.	Вырубить	Реализация проекта
535	59	Груша	28	3		Сломы ветвей, усыхание ветвей.	Вырубить	Реализация проекта
536	61	Дуб	10	1		Сломы ветвей, усыхание ветвей.	Вырубить	Реализация проекта
537	62	Дуб	12	1		Сломы ветвей, усыхание ветвей.	Вырубить	Реализация проекта
538	63	Дуб	8	1		Без повреждений.	Вырубить	Реализация проекта
539	64	Дуб	22	1		Сломы ветвей, усыхание ветвей.	Вырубить	Реализация проекта
540	65	Дуб	24	1		Сломы ветвей, усыхание ветвей.	Вырубить	Реализация проекта
541	67	Боярышник	19	куст		Сломы ветвей, усыхание ветвей.	Вырубить	Реализация проекта
542	68	Дуб	16	1		Сломы ветвей, усыхание ветвей.	Вырубить	Реализация проекта
543	74	Дуб	23	1		Без повреждений.	Вырубить	Реализация проекта
544	76	Дуб	10	1		Сломы ветвей, усыхание ветвей.	Вырубить	Реализация проекта
545	77	Груша	18	3		Сломы ветвей, усыхание ветвей.	Вырубить	Реализация проекта
546	80	Груша	12	3		Сломы ветвей, усыхание ветвей.	Вырубить	Реализация проекта
547	83	Осина	31	3		Старый сухостой.	Вырубить	Реализация проекта
548	84	Дуб	22	1		Сломы ветвей, усыхание ветвей.	Вырубить	Реализация проекта
549	85	Ясень	20	1		Без повреждений.	Вырубить	Реализация проекта
550	87	Клён белый	21	3		Без повреждений.	Вырубить	Реализация проекта

551	88	Осина	26	3			Старый сухостой.	Вырубить	Реализация проекта
552	89	Ясень	8	1			Сломы ветвей, усыхание ветвей.	Вырубить	Реализация проекта
553	90	Дуб	12	1			Без повреждений.	Вырубить	Реализация проекта
554	91	Осина	8	3			Свежий сухостой.	Вырубить	Реализация проекта
555	92	Боярышник	9	куст			Сломы ветвей, усыхание ветвей.	Вырубить	Реализация проекта
556	93	Боярышник	8	куст			Сломы ветвей, усыхание ветвей.	Вырубить	Реализация проекта
557	94	Боярышник	9	куст			Сломы ветвей, усыхание ветвей.	Вырубить	Реализация проекта
558	95	Боярышник	8	куст			Без повреждений.	Вырубить	Реализация проекта
559	97	Дуб	14	1			Без повреждений.	Вырубить	Реализация проекта
560	101	Ясень	16	1			Без повреждений.	Вырубить	Реализация проекта
561	102	Ясень	28	1			Без повреждений.	Вырубить	Реализация проекта
562	103	Ясень	9	1			Без повреждений.	Вырубить	Реализация проекта
563	104	Ива	9	3			Сломы ветвей, усыхание ветвей, угнетение.	Вырубить	Реализация проекта
564	105	Ива	10	3			Сломы ветвей, усыхание ветвей, угнетение.	Вырубить	Реализация проекта
565	106	Ива	12	3			Сломы ветвей, усыхание ветвей, угнетение.	Вырубить	Реализация проекта
566	107	Ива	55	3			Сломы ветвей, усыхание ветвей, гниль, усыхающая (усохшая) вершина, бактериоз.	Вырубить	Реализация проекта
567	109	Клён остролистный	8	2			Без повреждений.	Вырубить	Реализация проекта
568	110	Груша	18	3			Сломы ветвей, усыхание ветвей.	Вырубить	Реализация проекта
569	111	Груша	34	3			Сломы ветвей, усыхание ветвей.	Вырубить	Реализация проекта
570	112	Груша	23	3			Сломы ветвей, усыхание ветвей.	Вырубить	Реализация проекта
571	113	Клён остролистный	36	2			Без повреждений.	Вырубить	Реализация проекта
572	115	Груша	30	3			Сломы ветвей, усыхание ветвей.	Вырубить	Реализация проекта
573	118	Груша	30	3			Сломы ветвей, усыхание ветвей.	Вырубить	Реализация проекта
574	119	Клён остролистный	9	2			Без повреждений.	Вырубить	Реализация проекта
575	122	Груша	18	3			Сломы ветвей, усыхание ветвей.	Вырубить	Реализация проекта
576	123	Груша	28	3			Сломы ветвей, усыхание ветвей.	Вырубить	Реализация проекта
577	124	Груша	17	3			Сломы ветвей, усыхание ветвей.	Вырубить	Реализация проекта
578	126	Клён остролистный	18	2			Без повреждений.	Вырубить	Реализация проекта
579	127	Груша	13	3			Сломы ветвей, усыхание ветвей.	Вырубить	Реализация проекта
580	128	Груша	20	3			Сломы ветвей, усыхание ветвей.	Вырубить	Реализация проекта
581	129	Груша	13	3			Сломы ветвей, усыхание ветвей.	Вырубить	Реализация проекта
582	130	Груша	19	3			Сломы ветвей, усыхание ветвей.	Вырубить	Реализация проекта
583	132	Груша	24	3			Сломы ветвей, усыхание ветвей.	Вырубить	Реализация проекта
584	133	Ясень	14	1			Без повреждений.	Вырубить	Реализация проекта

									проекта
585	134	Ясень	19	1			Без повреждений.	Вырубить	Реализация проекта
586	135	Ясень	14	1			Без повреждений.	Вырубить	Реализация проекта
587	136	Рябина	8	3			Сломы ветвей, усыхание ветвей.	Вырубить	Реализация проекта
588	141	Ясень	11	1			Без повреждений.	Вырубить	Реализация проекта
589	142	Ясень	26	1			Без повреждений.	Вырубить	Реализация проекта
590	145	Груша	39	3			Сломы ветвей, усыхание ветвей.	Вырубить	Реализация проекта
591	147	Ясень	9	1			Без повреждений.	Вырубить	Реализация проекта
592	148	Ясень	9	1			Без повреждений.	Вырубить	Реализация проекта
593	151	Груша	13	3			Сломы ветвей, усыхание ветвей.	Вырубить	Реализация проекта
594	152	Груша	8	3			Сломы ветвей, усыхание ветвей.	Вырубить	Реализация проекта
595	154	Дуб	22	1			Без повреждений.	Вырубить	Реализация проекта
596	155	Груша	24	3			Сломы ветвей, усыхание ветвей.	Вырубить	Реализация проекта
597	156	Боярышник	14	куст			Сломы ветвей, усыхание ветвей.	Вырубить	Реализация проекта
598	157	Боярышник	19	куст			Сломы ветвей, усыхание ветвей.	Вырубить	Реализация проекта
599	158	Боярышник	12	куст			Сломы ветвей, усыхание ветвей.	Вырубить	Реализация проекта
600	159	Боярышник	9	куст			Сломы ветвей, усыхание ветвей.	Вырубить	Реализация проекта
601	160	Дуб	40	1			Сломы ветвей, усыхание ветвей.	Вырубить	Реализация проекта
602	161	Груша	26	3			Сломы ветвей, усыхание ветвей.	Вырубить	Реализация проекта
603	162	Груша	23	3			Сломы ветвей, усыхание ветвей.	Вырубить	Реализация проекта
604	163	Яблоня	17	3			Сломы ветвей, усыхание ветвей, искривление стволовой части.	Вырубить	Реализация проекта
605	164	Груша	18	3			Сломы ветвей, усыхание ветвей.	Вырубить	Реализация проекта
606	165	Груша	17	3			Сломы ветвей, усыхание ветвей.	Вырубить	Реализация проекта
607	166	Груша	12	3			Сломы ветвей, усыхание ветвей.	Вырубить	Реализация проекта
608	167	Груша	16	3			Сломы ветвей, усыхание ветвей.	Вырубить	Реализация проекта
609	168	Груша	11	3			Сломы ветвей, усыхание ветвей.	Вырубить	Реализация проекта
610	169	Яблоня	9	3			Сломы ветвей, усыхание ветвей.	Вырубить	Реализация проекта
611	170	Яблоня	17	3			Сломы ветвей, усыхание ветвей.	Вырубить	Реализация проекта
612	171	Яблоня	10	3			Сломы ветвей, усыхание ветвей.	Вырубить	Реализация проекта
613	172	Яблоня	17	3			Сломы ветвей, усыхание ветвей.	Вырубить	Реализация проекта
614	173	Клён остролистный	36	2			Без повреждений.	Вырубить	Реализация проекта
615	174	Клён остролистный	20	2			Без повреждений.	Вырубить	Реализация проекта
616	175	Груша	10	3			Сломы ветвей, усыхание ветвей, искривление стволовой части.	Вырубить	Реализация проекта
617	176	Груша	14	3			Сломы ветвей, усыхание ветвей, искривление стволовой части.	Вырубить	Реализация проекта

618	177	Груша	16	3		Сломы ветвей, усыхание ветвей.	Вырубить	Реализация проекта
619	178	Груша	15	3		Сломы ветвей, усыхание ветвей.	Вырубить	Реализация проекта
620	179	Груша	17	3		Сломы ветвей, усыхание ветвей.	Вырубить	Реализация проекта
621	180	Груша	10	3		Сломы ветвей, усыхание ветвей.	Вырубить	Реализация проекта
622	181	Груша	20	3		Сломы ветвей, усыхание ветвей.	Вырубить	Реализация проекта
623	182	Груша	18	3		Сломы ветвей, усыхание ветвей.	Вырубить	Реализация проекта
624	183	Груша	17	3		Сломы ветвей, усыхание ветвей.	Вырубить	Реализация проекта
625	184	Осина	23	3		Без повреждений.	Вырубить	Реализация проекта
626	188	Ясень	8	1		Сломы ветвей, усыхание ветвей, наклон более 20 градусов.	Вырубить	Реализация проекта
627	189	Осина	8	3		Без повреждений.	Вырубить	Реализация проекта
628	190	Дуб	15	1		Без повреждений.	Вырубить	Реализация проекта
629	191	Дуб	10	1		Старый сухостой.	Вырубить	Реализация проекта
630	194	Осина	28	3		Без повреждений.	Вырубить	Реализация проекта
631	197	Дуб	20	1		Без повреждений.	Вырубить	Реализация проекта
632	198	Ясень	19	1		Без повреждений.	Вырубить	Реализация проекта
633	200	Клён белый	32	3		Без повреждений.	Вырубить	Реализация проекта
634	205	Боярышник	11	куст		Без повреждений.	Вырубить	Реализация проекта
635	206	Груша	10	3		Сломы ветвей, усыхание ветвей.	Вырубить	Реализация проекта
636	208	Боярышник	8	куст		Сломы ветвей, усыхание ветвей.	Вырубить	Реализация проекта
637	209	Осина	11	3		Старый сухостой.	Вырубить	Реализация проекта
638	210	Клён остролистный	10	2		Без повреждений.	Вырубить	Реализация проекта
639	211	Осина	19	3		Без повреждений.	Вырубить	Реализация проекта
640	212	Ясень	12	1		Без повреждений.	Вырубить	Реализация проекта
641	214	Осина	19	3		Без повреждений.	Вырубить	Реализация проекта
642	215	Осина	9	3		Без повреждений.	Вырубить	Реализация проекта
643	216	Осина	14	3		Без повреждений.	Вырубить	Реализация проекта
644	218	Яблоня	20	3		Сломы ветвей, усыхание ветвей.	Вырубить	Реализация проекта
645	219	Яблоня	13	3		Сломы ветвей, усыхание ветвей.	Вырубить	Реализация проекта
646	221	Груша	32	3		Сломы ветвей, усыхание ветвей.	Вырубить	Реализация проекта
647	222	Груша	20	3		Сломы ветвей, усыхание ветвей.	Вырубить	Реализация проекта
648	229	Ясень	23	1		Сломы ветвей, усыхание ветвей.	Вырубить	Реализация проекта
649	238	Клён остролистный	8	2		Без повреждений.	Вырубить	Реализация проекта
650	240	Клён остролистный	14	2		Без повреждений.	Вырубить	Реализация проекта
651	247	Груша	44	3		Сломы ветвей, усыхание ветвей.	Вырубить	Реализация проекта
652	248	Груша	48	3		Сломы ветвей, усыхание ветвей.	Вырубить	Реализация проекта
653	249	Яблоня	8	3		Без повреждений.	Вырубить	Реализация проекта

654	251	Дуб	35	1		Без повреждений.	Вырубить	Реализация проекта
655	259	Черёмуха	9	3		Сломы ветвей, усыхание ветвей.	Вырубить	Реализация проекта
656	263	Боярышник	12	куст		Без повреждений.	Вырубить	Реализация проекта
657	265	Боярышник	8	куст		Сломы ветвей, усыхание ветвей, наклон более 20 градусов.	Вырубить	Реализация проекта
658	276	Дуб	12	1		Без повреждений.	Вырубить	Реализация проекта
659	284	Боярышник	8	куст		Без повреждений.	Вырубить	Реализация проекта
660	285	Дуб	52	1		Сломы ветвей, усыхание ветвей.	Вырубить	Реализация проекта
661	287	Черёмуха	9	3		Без повреждений.	Вырубить	Реализация проекта
662	288	Черёмуха	9	3		Без повреждений.	Вырубить	Реализация проекта
663	302	Боярышник	11	куст		Сломы ветвей, усыхание ветвей, угнетение.	Вырубить	Реализация проекта
664	303	Боярышник	8	куст		Сломы ветвей, усыхание ветвей, угнетение.	Вырубить	Реализация проекта
665	314	Боярышник	12	куст		Сломы ветвей, усыхание ветвей.	Вырубить	Реализация проекта
666	358	Черёмуха	10	3		Без повреждений.	Вырубить	Реализация проекта

Площадь частей земельных участков, на территории которых планируется вырубка (снос) зеленых насаждений, составляет **13 385** кв.м.

Количество зеленых насаждений:

- подлежащих вырубке: деревьев **585 (пятьсот восемьдесят пять)**, кустарников **81 (восемьдесят один)**, живой изгороди - , бордюров - ,

- подлежащих пересадке: деревьев - , кустарников - , живой изгороди - , бордюров - ,

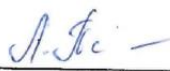
- подлежащих обрезке: деревьев - , кустарников - , живой изгороди - , бордюров - ,

- подлежащих сохранению: деревьев - , кустарников - , живой изгороди - , бордюров - .

Площадь уничтожаемого газона и иной травянистой растительности составляет: - кв.м.

Площадь уничтожаемых одно-двулетних/многолетних (нужное подчеркнуть) цветников составляет: - кв.м.

Председатель комитета по строительству
ЖКХ и благоустройству
(данные исполнителя)



(подпись)


Л.В. Пахоменко
(расшифровка подписи)


Дата составления перечетной ведомости: « 29 » сентября 2022 г.


Проверено комиссией по учету и вырубке (сносу) зеленых насаждений и компенсационного озеленению на территории Зеленоградского муниципального округа. По результатам составлен акт обследования зеленых насаждений № 03/09 от « 29 » сентября 2022 г.

Члены комиссии:

 Е.Н. Шегада - начальник управления имущественных и земельных отношений

 Д.В. Крыщенко - начальник управления архитектуры и градостроительства – главный архитектор

 Р.В. Гришук - консультант отдела экономического развития и торговли

 Л.И. Твердохлобова - заместитель председателя комитета по строительству, ЖКХ и благоустройству

Утверждаю
 Председатель комиссии-
 Председатель комитета по строительству, ЖКХ и благоустройства
 МО «Зеленоградский муниципальный округ Калининградской области»
 Л.В. Пахоменко
 М.П. «30» марта 2022 г.



Перечетная ведомость зеленых насаждений

На земельном участке, расположенном: Зеленоградский городской округ

Кадастровый номер: 39:05:051109/чзу1, 39:05:051109/чзу2

Реализация проекта «Освоение месторождения D33 с объектами инфраструктуры. Внешнее электроснабжение. ВЛ 35 кВ»


Наименование арендатора (собственника): ООО «ЛУКОЙЛ-КМН»


№ П/П	Номер на поде-ревной съемке	Порода, вид зеленых насаждений	Диаметр ствола (для деревь-ев-на высоте 1,3м) см.	Возраст кустар-ников Живых изгоро-дей, цветни-ков лет	Плош-адь газоно-в м2	Характеристика состояния Зеленых насаждений	Заключение (Вырубить, пересадить, Сохранить)	Примечан-ие
1	2	3	4	5	6	7	8	9
1.	54	груша	27			Сломы ветвей, усыхание ветвей.	Вырубить	Реализация проекта
2.	55	клен остролистый	27			Без повреждений.	Вырубить	Реализация проекта
3.	76	боярышник	9			Без повреждений.	Вырубить	Реализация проекта
4.	82	груша	30			Сломы ветвей, усыхание ветвей, дупло.	Вырубить	Реализация проекта
5.	82	груша	24			Сломы ветвей, усыхание ветвей, гниль.	Вырубить	Реализация проекта
6.	91	клен остролистый	60			Сломы ветвей, усыхание ветвей.	Вырубить	Реализация проекта
7.	167	дуб	9			Без повреждений.	Вырубить	Реализация проекта
8.	233	дуб	15			Без повреждений.	Вырубить	Реализация проекта
9.	767	ольха	39			Сломы ветвей, усыхание ветвей.	Вырубить	Реализация проекта
10.	767	ольха	12			Сломы ветвей, усыхание ветвей.	Вырубить	Реализация проекта
11.	769	ольха	12			Без повреждений.	Вырубить	Реализация проекта
12.	770	ольха	34			Сломы ветвей, усыхание ветвей.	Вырубить	Реализация проекта
13.	771	ольха	22			Без повреждений.	Вырубить	Реализация проекта
14.	774	дуб	12			Без повреждений.	Вырубить	Реализация проекта
15.	776	ясень	19			Без повреждений.	Вырубить	Реализация проекта
16.	776	ясень	26			Без повреждений.	Вырубить	Реализация проекта
17.	779	ива	63			Сломы ветвей, усыхание ветвей, плодовые тела грибов.	Вырубить	Реализация проекта
18.	779	ива	12			Сломы ветвей, усыхание ветвей, рак.	Вырубить	Реализация проекта

19.	782	дуб	43			Сломы ветвей, усыхание ветвей.	Вырубить	Реализация проекта
20.	783	боярышник	13			Без повреждений.	Вырубить	Реализация проекта
21.	784	тополь	90			Сломы ветвей, усыхание ветвей.	Вырубить	Реализация проекта
22.	785	черемуха	13			Сломы ветвей, усыхание ветвей.	Вырубить	Реализация проекта
23.	785	черемуха	15			Сломы ветвей, усыхание ветвей.	Вырубить	Реализация проекта
24.	788	дуб	15			Без повреждений.	Вырубить	Реализация проекта
25.	789	тополь	89			Сломы ветвей, усыхание ветвей.	Вырубить	Реализация проекта
26.	791	дуб	22			Без повреждений.	Вырубить	Реализация проекта
27.	792	ива	47			Гниль, сломы ветвей, усыхание ветвей.	Вырубить	Реализация проекта
28.	793	ива	20			Гниль.	Вырубить	Реализация проекта
29.	795	боярышник	11			Сломы ветвей, усыхание ветвей.	Вырубить	Реализация проекта
30.	797	дуб	22			Сломы ветвей, усыхание ветвей.	Вырубить	Реализация проекта
31.	799	дуб	14			Без повреждений.	Вырубить	Реализация проекта
32.	800	дуб	40			Сломы ветвей, усыхание ветвей.	Вырубить	Реализация проекта
33.	812	осина	19			Без повреждений.	Вырубить	Реализация проекта
34.	815	осина	25			Без повреждений.	Вырубить	Реализация проекта
35.	817	клен остролистный	10			Без повреждений.	Вырубить	Реализация проекта
36.	819	осина	41			Без повреждений.	Вырубить	Реализация проекта
37.	823	ольха	16			Без повреждений.	Вырубить	Реализация проекта
38.	830	тополь	32			Без повреждений.	Вырубить	Реализация проекта
39.	831	тополь	38			Без повреждений.	Вырубить	Реализация проекта
40.	833	тополь	19			Сломы ветвей, усыхание ветвей, угнетение.	Вырубить	Реализация проекта
41.	841	осина	42			Без повреждений.	Вырубить	Реализация проекта
42.	841	осина	46			Без повреждений.	Вырубить	Реализация проекта
43.	841	осина	11			Без повреждений.	Вырубить	Реализация проекта
44.	842	осина	23			Без повреждений.	Вырубить	Реализация проекта
45.	843	яблоня	18			Гниль, дупло, сломы ветвей, усыхание ветвей, искривление стволовой части.	Вырубить	Реализация проекта
46.	843	яблоня	16			Гниль, дупло, сломы ветвей, усыхание ветвей, искривление стволовой части.	Вырубить	Реализация проекта
47.	844	осина	28			Без повреждений.	Вырубить	Реализация проекта
48.	845	дуб	38			Сломы ветвей, усыхание ветвей.	Вырубить	Реализация проекта
49.	846	осина	33			Без повреждений.	Вырубить	Реализация проекта


50.	847	тополь	32			Плодовые тела грибов.	Вырубить	Реализация проекта
51.	848	тополь	34			Без повреждений.	Вырубить	Реализация проекта
52.	849	тополь	18			Без повреждений.	Вырубить	Реализация проекта
53.	850	ива	41			Искривление стволовой части, сломы ветвей, усыхание ветвей.	Вырубить	Реализация проекта
54.	851	дуб	14			Усыхание ветвей.	Вырубить	Реализация проекта
55.	852	дуб	14			Без повреждений.	Вырубить	Реализация проекта
56.	853	дуб	22			Старый сухостой.	Вырубить	Реализация проекта
57.	857	тополь	41			Без повреждений.	Вырубить	Реализация проекта
58.	867	тополь	46			Без повреждений.	Вырубить	Реализация проекта
59.	868	ива	50			Сломы ветвей, усыхание ветвей.	Вырубить	Реализация проекта
60.	869	ива	32			Сломы ветвей, усыхание ветвей.	Вырубить	Реализация проекта
61.	873	ива	32			Сломы ветвей, усыхание ветвей.	Вырубить	Реализация проекта
62.	873	ива	36			Сломы ветвей, усыхание ветвей.	Вырубить	Реализация проекта
63.	875	ива	40			Сломы ветвей, усыхание ветвей.	Вырубить	Реализация проекта
64.	875	ива	29			Сломы ветвей, усыхание ветвей.	Вырубить	Реализация проекта
65.	878	клен остролистый	37			Без повреждений.	Вырубить	Реализация проекта
66.	1339	черемуха	12			Без повреждений.	Вырубить	Реализация проекта
67.	1340	боярышник	12			Без повреждений.	Вырубить	Реализация проекта
68.	1340	боярышник	11			Без повреждений.	Вырубить	Реализация проекта
69.	1341	ольха	17			Без повреждений.	Вырубить	Реализация проекта
70.	1342	боярышник	13			Без повреждений.	Вырубить	Реализация проекта
71.	1342	боярышник	13			Без повреждений.	Вырубить	Реализация проекта
72.	1343	дуб	19			Без повреждений.	Вырубить	Реализация проекта
73.	1344	яблоня	17			Без повреждений.	Вырубить	Реализация проекта

Члены комиссии:

 Е.Н. Шегеда - начальник управления имущественных и земельных отношений

 Д.В. Крыщенко - начальник управления архитектуры и градостроительства – главный архитектор

 Р.В. Гришук - консультант отдела экономического развития и торговли

 Л.И. Твердохлебова- заместитель председателя комитета по строительству, ЖКХ и благоустройству

Приложение Б

№ п/п	Вырубаемые деревья					Проектируемые к высадке деревья (ведомость элементов озеленения)			
	Номер на подервной съемке	Порода, вид зеленых насаждений	Диаметр ствола	№ группы	Экологическая ценность, балл	Порода, вид зеленых насаждений	№ группы	Экологическая ценность, балл	Примечание
1	2	3	4	5	6	7	8	9	10
39:05:040602:13/чзу1									
1	56	Ива белая	21	III	9	Берёза повислая	II	10	Посадка саженца возраст 12 лет
2	76	Ясень обыкновенный	25	I	10	Берёза повислая	II	10	Посадка саженца возраст 12 лет
3	86	Ясень обыкновенный	70	I	10	Берёза повислая	II	10	Посадка саженца возраст 12 лет
4	96	Ива белая	41	III	9	Берёза повислая	II	10	Посадка саженца возраст 12 лет
5	106	Ясень обыкновенный	13	I	10	Берёза повислая	II	10	Посадка саженца возраст 12 лет
6	116	Ясень обыкновенный	12	I	10	Берёза повислая	II	10	Посадка саженца возраст 12 лет
7	126	Ясень обыкновенный	9	I	10	Берёза повислая	II	10	Посадка саженца возраст 12 лет
8	136	Ясень обыкновенный	20	I	10	Берёза повислая	II	10	Посадка саженца возраст 12 лет
9	146	Ясень обыкновенный	38	I	10	Берёза повислая	II	10	Посадка саженца возраст 12 лет
10	156	Ясень обыкновенный	12	I	10	Берёза повислая	II	10	Посадка саженца возраст 12 лет
11	166	Ясень обыкновенный	8	I	10	Берёза повислая	II	10	Посадка саженца возраст 12 лет
12	176	Ясень обыкновенный	14	I	10	Берёза повислая	II	10	Посадка саженца возраст 12 лет
13	186	Ясень обыкновенный	29	I	10	Берёза повислая	II	10	Посадка саженца возраст 12 лет
14	196	Ольха черная	8	II	7	Берёза повислая	II	10	Посадка саженца возраст 12 лет
15	206	Ольха черная	9	II	7	Берёза повислая	II	10	Посадка саженца возраст 12 лет

16	216	Ива белая	18	III	9	Берёза повислая	II	10	Посадка саженца возраст 12 лет
39:05:051109:17/чзу1									
1	914	Боярышник сглаженный (куст)	16	I	21	Боярышник сглаженный (куст)	I	21	Посадка саженца возраст 12 лет
2	915	Боярышник сглаженный (куст)	20	I	21	Боярышник сглаженный (куст)	I	21	Посадка саженца возраст 12 лет
3	916	Боярышник сглаженный (куст)	20	I	21	Боярышник сглаженный (куст)	I	21	Посадка саженца возраст 12 лет
4	917	Боярышник сглаженный (куст)	24	I	21	Боярышник сглаженный (куст)	I	21	Посадка саженца возраст 12 лет
5	918	Боярышник сглаженный (куст)	26	I	21	Боярышник сглаженный (куст)	I	21	Посадка саженца возраст 12 лет
6	919	Боярышник сглаженный (куст)	8	I	21	Боярышник сглаженный (куст)	I	21	Посадка саженца возраст 12 лет
7	920	Боярышник сглаженный (куст)	16	I	21	Боярышник сглаженный (куст)	I	21	Посадка саженца возраст 12 лет
8	921	Боярышник сглаженный (куст)	13	I	21	Боярышник сглаженный (куст)	I	21	Посадка саженца возраст 12 лет
9	922	Боярышник сглаженный (куст)	8	I	21	Боярышник сглаженный (куст)	I	21	Посадка саженца возраст 12 лет
10	923	Боярышник сглаженный (куст)	13	I	21	Боярышник сглаженный (куст)	I	21	Посадка саженца возраст 12 лет
11	924	Боярышник сглаженный (куст)	8	I	21	Боярышник сглаженный (куст)	I	21	Посадка саженца возраст 12 лет
12	925	Боярышник сглаженный	11	I	21	Боярышник сглаженный (куст)	I	21	Посадка саженца возраст 12 лет

		(куст)							
13	926	Боярышник сглаженный (куст)	9	I	21	Боярышник сглаженный (куст)	I	21	Посадка саженца возраст 12 лет
14	927	Боярышник сглаженный (куст)	9	I	21	Боярышник сглаженный (куст)	I	21	Посадка саженца возраст 12 лет
15	928	Боярышник сглаженный (куст)	10	I	21	Боярышник сглаженный (куст)	I	21	Посадка саженца возраст 12 лет
16	930	Боярышник сглаженный (куст)	8	I	21	Боярышник сглаженный (куст)	I	21	Посадка саженца возраст 12 лет
17	932	Ива белая	9	III	9	Берёза повислая	II	10	Посадка саженца возраст 12 лет
18	934	Ива белая	9	III	9	Берёза повислая	II	10	Посадка саженца возраст 12 лет
19	937	Осина	15	III	9	Берёза повислая	II	10	Посадка саженца возраст 12 лет
20	938	Осина	13	III	9	Берёза повислая	II	10	Посадка саженца возраст 12 лет
21	939	Осина	9	III	9	Берёза повислая	II	10	Посадка саженца возраст 12 лет
22	940	Осина	16	III	9	Берёза повислая	II	10	Посадка саженца возраст 12 лет
23	941	Осина	18	III	9	Берёза повислая	II	10	Посадка саженца возраст 12 лет
24	942	Осина	12	III	9	Берёза повислая	II	10	Посадка саженца возраст 12 лет
25	943	Осина	20	III	9	Берёза повислая	II	10	Посадка саженца возраст 12 лет
26	944	Осина	10	III	9	Берёза повислая	II	10	Посадка саженца возраст 12 лет
27	945	Осина	13	III	9	Берёза повислая	II	10	Посадка саженца возраст 12 лет
28	946	Осина	23	III	9	Берёза повислая	II	10	Посадка саженца возраст 12 лет
29	947	Осина	16	III	9	Берёза повислая	II	10	Посадка саженца возраст

									12 лет
39:05:051109:33/чзу1									
1	279	Дуб черешчатый	52	I	11	Дуб черешчатый	I	11	Посадка саженца возраст 12 лет
2	280	Боярышник сглаженный (куст)	10	I	21	Боярышник сглаженный (куст)	I	21	Посадка саженца возраст 12 лет
3	290	Ольха черная	9	II	7	Берёза повислая	II	10	Посадка саженца возраст 12 лет
4	298	Ясень обыкновенный	77	I	10	Берёза повислая	II	10	Посадка саженца возраст 12 лет
5	299	Боярышник сглаженный (куст)	12	I	21	Боярышник сглаженный (куст)	I	21	Посадка саженца возраст 12 лет
6	300	Боярышник сглаженный (куст)	11	I	21	Боярышник сглаженный (куст)	I	21	Посадка саженца возраст 12 лет
7	301	Черёмуха обыкновенная	12	III	21	Берёза повислая	II	10	Посадка саженца возраст 12 лет
8	304	Ясень обыкновенный	8	I	10	Берёза повислая	II	10	Посадка саженца возраст 12 лет
9	305	Боярышник сглаженный (куст)	10	I	21	Боярышник сглаженный (куст)	I	21	Посадка саженца возраст 12 лет
10	309	Рябина обыкновенная	10	III	10	Берёза повислая	II	10	Посадка саженца возраст 12 лет
11	310	Боярышник сглаженный (куст)	11	I	21	Боярышник сглаженный (куст)	I	21	Посадка саженца возраст 12 лет
12	312	Боярышник сглаженный (куст)	8	I	21	Боярышник сглаженный (куст)	I	21	Посадка саженца возраст 12 лет
13	316	Боярышник сглаженный (куст)	10	I	21	Боярышник сглаженный (куст)	I	21	Посадка саженца возраст 12 лет
14	318	Ясень обыкновенный	8	I	10	Берёза повислая	II	10	Посадка саженца возраст 12 лет
15	324	Боярышник	11	I	21	Боярышник	I	21	Посадка саженца возраст 12 лет

		сглаженный (куст)				сглаженный (куст)			12 лет
16	325	Черёмуха обыкновенная	12	III	21	Берёза повислая	II	10	Посадка саженца возраст 12 лет
17	327	Ольха черная	13	II	7	Берёза повислая	II	10	Посадка саженца возраст 12 лет
18	328	Ясень обыкновенный	31	I	10	Берёза повислая	II	10	Посадка саженца возраст 12 лет
19	329	Черёмуха обыкновенная	10	III	8	Берёза повислая	II	10	Посадка саженца возраст 12 лет
20	331	Черёмуха обыкновенная	8	III	8	Берёза повислая	II	10	Посадка саженца возраст 12 лет
21	332	Черёмуха обыкновенная	27	III	8	Берёза повислая	II	10	Посадка саженца возраст 12 лет
22	333	Черёмуха обыкновенная	11	III	8	Берёза повислая	II	10	Посадка саженца возраст 12 лет
23	336	Черёмуха обыкновенная	13	III	8	Берёза повислая	II	10	Посадка саженца возраст 12 лет
24	337	Ясень обыкновенный	41	I	10	Берёза повислая	II	10	Посадка саженца возраст 12 лет
25	338	Черёмуха обыкновенная	18	III	8	Берёза повислая	II	10	Посадка саженца возраст 12 лет
26	339	Ольха черная	24	II	7	Берёза повислая	II	10	Посадка саженца возраст 12 лет
27	342	Черёмуха обыкновенная	10	III	8	Берёза повислая	II	10	Посадка саженца возраст 12 лет
28	343	Яблоня домашняя	18	III	8	Берёза повислая	II	10	Посадка саженца возраст 12 лет
29	344	Боярышник сглаженный (куст)	17	I	21	Боярышник сглаженный (куст)	I	21	Посадка саженца возраст 12 лет
30	345	Боярышник сглаженный (куст)	24	I	21	Боярышник сглаженный (куст)	I	21	Посадка саженца возраст 12 лет
31	348	Боярышник сглаженный (куст)	22	I	21	Боярышник сглаженный (куст)	I	21	Посадка саженца возраст 12 лет
32	349	Боярышник	8	I	21	Боярышник	I	21	Посадка саженца возраст

		сглаженный (куст)				сглаженный (куст)			12 лет
33	352	Боярышник сглаженный (куст)	13	I	21	Боярышник сглаженный (куст)	I	21	Посадка саженца возраст 12 лет
34	353	Боярышник сглаженный (куст)	16	I	21	Боярышник сглаженный (куст)	I	21	Посадка саженца возраст 12 лет
35	354	Дуб черешчатый	20	I	11	Дуб черешчатый	I	11	Посадка саженца возраст 12 лет
36	362	Ясень обыкновенный	13	I	10	Берёза повислая	II	10	Посадка саженца возраст 12 лет
37	364	Клён остролистный	14	II	11	Дуб черешчатый	I	11	Посадка саженца возраст 12 лет
38	366	Вишня обыкновенная	11	III	8	Берёза повислая	II	10	Посадка саженца возраст 12 лет
39	367	Ясень обыкновенный	20	I	10	Берёза повислая	II	10	Посадка саженца возраст 12 лет
40	371	Тополь белый	36	III	9	Берёза повислая	II	10	Посадка саженца возраст 12 лет
41	372	Клён остролистный	8	II	11	Дуб черешчатый	I	11	Посадка саженца возраст 12 лет
42	374	Тополь белый	42	III	9	Берёза повислая	II	10	Посадка саженца возраст 12 лет
43	375	Тополь белый	13	III	9	Берёза повислая	II	10	Посадка саженца возраст 12 лет
44	376	Тополь белый	39	III	9	Берёза повислая	II	10	Посадка саженца возраст 12 лет
45	377	Тополь белый	30	III	9	Берёза повислая	II	10	Посадка саженца возраст 12 лет
46	378	Тополь белый	10	III	9	Берёза повислая	II	10	Посадка саженца возраст 12 лет
47	381	Тополь белый	15	III	9	Берёза повислая	II	10	Посадка саженца возраст 12 лет
48	382	Тополь белый	45	III	9	Берёза повислая	II	10	Посадка саженца возраст 12 лет
49	384	Тополь белый	86	III	9	Берёза повислая	II	10	Посадка саженца возраст 12 лет

50	385	Тополь белый	38	III	9	Берёза повислая	II	10	Посадка саженца возраст 12 лет
51	386	Тополь белый	39	III	9	Берёза повислая	II	10	Посадка саженца возраст 12 лет
52	387	Ива белая	19	III	9	Берёза повислая	II	10	Посадка саженца возраст 12 лет
53	389	Тополь белый	10	III	9	Берёза повислая	II	10	Посадка саженца возраст 12 лет
54	406	Боярышник сглаженный (куст)	12	I	21	Боярышник сглаженный (куст)	I	21	Посадка саженца возраст 12 лет
55	407	Черёмуха обыкновенная	11	III	8	Берёза повислая	II	10	Посадка саженца возраст 12 лет
56	412	Черёмуха обыкновенная	18	III	8	Берёза повислая	II	10	Посадка саженца возраст 12 лет
57	413	Ива белая	13	III	9	Берёза повислая	II	10	Посадка саженца возраст 12 лет
58	414	Ива белая	38	III	9	Берёза повислая	II	10	Посадка саженца возраст 12 лет
59	415	Ольха черная	16	II	7	Берёза повислая	II	10	Посадка саженца возраст 12 лет
60	418	Ольха черная	21	II	7	Берёза повислая	II	10	Посадка саженца возраст 12 лет
61	420	Ясень обыкновенный	8	I	10	Берёза повислая	II	10	Посадка саженца возраст 12 лет
62	421	Ясень обыкновенный	9	I	10	Берёза повислая	II	10	Посадка саженца возраст 12 лет
63	422	Ива белая	23	III	9	Берёза повислая	II	10	Посадка саженца возраст 12 лет
64	423	Ива белая	30	III	9	Берёза повислая	II	10	Посадка саженца возраст 12 лет
65	424	Ольха черная	10	II	7	Берёза повислая	II	10	Посадка саженца возраст 12 лет
66	425	Ольха черная	12	II	7	Берёза повислая	II	10	Посадка саженца возраст 12 лет
67	427	Ольха черная	14	II	7	Берёза повислая	II	10	Посадка саженца возраст 12 лет
68	428	Ольха черная	20	II	7	Берёза повислая	II	10	Посадка саженца возраст 12 лет

									12 лет
69	429	Ива белая	14	III	9	Берёза повислая	II	10	Посадка саженца возраст 12 лет
70	430	Ива белая	11	III	9	Берёза повислая	II	10	Посадка саженца возраст 12 лет
71	431	Ива белая	22	III	9	Берёза повислая	II	10	Посадка саженца возраст 12 лет
72	432	Ива белая	9	III	9	Берёза повислая	II	10	Посадка саженца возраст 12 лет
73	434	Ольха черная	11	II	7	Берёза повислая	II	10	Посадка саженца возраст 12 лет
74	436	Ольха черная	12	II	7	Берёза повислая	II	10	Посадка саженца возраст 12 лет
75	437	Ольха черная	8	II	7	Берёза повислая	II	10	Посадка саженца возраст 12 лет
76	438	Ольха черная	9	II	7	Берёза повислая	II	10	Посадка саженца возраст 12 лет
77	439	Ольха черная	10	II	7	Берёза повислая	II	10	Посадка саженца возраст 12 лет
78	440	Ольха черная	12	II	7	Берёза повислая	II	10	Посадка саженца возраст 12 лет
79	441	Ольха черная	12	II	7	Берёза повислая	II	10	Посадка саженца возраст 12 лет
80	442	Черёмуха обыкновенная	11	III	8	Берёза повислая	II	10	Посадка саженца возраст 12 лет
81	443	Ольха черная	18	II	7	Берёза повислая	II	10	Посадка саженца возраст 12 лет
82	445	Дуб черешчатый	72	I	11	Дуб черешчатый	II	11	Посадка саженца возраст 12 лет
83	446	Черёмуха обыкновенная	8	III	8	Берёза повислая	II	10	Посадка саженца возраст 12 лет
84	447	Ольха черная	31	II	7	Берёза повислая	II	10	Посадка саженца возраст 12 лет
85	448	Ольха черная	38	II	7	Берёза повислая	II	10	Посадка саженца возраст 12 лет
86	449	Ольха черная	24	II	7	Берёза повислая	II	10	Посадка саженца возраст 12 лет
87	450	Черёмуха	18	III	8	Берёза повислая	II	10	Посадка саженца возраст

		обыкновенная							12 лет
88	451	Черёмуха обыкновенная	15	III	8	Берёза повислая	II	10	Посадка саженца возраст 12 лет
89	452	Черёмуха обыкновенная	10	III	8	Берёза повислая	II	10	Посадка саженца возраст 12 лет
90	453	Черёмуха обыкновенная	16	III	8	Берёза повислая	II	10	Посадка саженца возраст 12 лет
91	454	Черёмуха обыкновенная	12	III	8	Берёза повислая	II	10	Посадка саженца возраст 12 лет
92	457	Ольха черная	11	II	7	Берёза повислая	II	10	Посадка саженца возраст 12 лет
93	459	Ольха черная	23	II	7	Берёза повислая	II	10	Посадка саженца возраст 12 лет
94	460	Черёмуха обыкновенная	24	III	8	Берёза повислая	II	10	Посадка саженца возраст 12 лет
95	462	Ольха черная	22	II	7	Берёза повислая	II	10	Посадка саженца возраст 12 лет
96	463	Ольха черная	10	II	7	Берёза повислая	II	10	Посадка саженца возраст 12 лет
97	464	Ольха черная	22	II	7	Берёза повислая	II	10	Посадка саженца возраст 12 лет
98	465	Боярышник сглаженный (куст)	11	I	21	Боярышник сглаженный (куст)	I	21	Посадка саженца возраст 12 лет
99	466	Ольха черная	26	II	7	Берёза повислая	II	10	Посадка саженца возраст 12 лет
100	467	Боярышник сглаженный (куст)	9	I	21	Боярышник сглаженный (куст)	I	21	Посадка саженца возраст 12 лет
101	469	Ольха черная	34	II	7	Берёза повислая	II	10	Посадка саженца возраст 12 лет
102	470	Боярышник сглаженный (куст)	24	I	21	Боярышник сглаженный (куст)	I	21	Посадка саженца возраст 12 лет
103	471	Боярышник сглаженный (куст)	22	I	21	Боярышник сглаженный (куст)	I	21	Посадка саженца возраст 12 лет
104	472	Боярышник	20	I	21	Боярышник	I	21	Посадка саженца возраст

		сглаженный (куст)				сглаженный (куст)			12 лет
105	473	Ольха черная	20	II	7	Берёза повислая	II	10	Посадка саженца возраст 12 лет
106	474	Ольха черная	8	II	7	Берёза повислая	II	10	Посадка саженца возраст 12 лет
107	475	Черёмуха обыкновенная	18	III	8	Берёза повислая	II	10	Посадка саженца возраст 12 лет
108	476	Черёмуха обыкновенная	30	III	8	Берёза повислая	II	10	Посадка саженца возраст 12 лет
109	477	Черёмуха обыкновенная	9	III	8	Берёза повислая	II	10	Посадка саженца возраст 12 лет
110	478	Ольха черная	23	II	7	Берёза повислая	II	10	Посадка саженца возраст 12 лет
111	480	Ольха черная	22	II	7	Берёза повислая	II	10	Посадка саженца возраст 12 лет
112	482	Черёмуха обыкновенная	27	III	8	Берёза повислая	II	10	Посадка саженца возраст 12 лет
113	483	Черёмуха обыкновенная	14	III	8	Берёза повислая	II	10	Посадка саженца возраст 12 лет
114	484	Черёмуха обыкновенная	14	III	8	Берёза повислая	II	10	Посадка саженца возраст 12 лет
115	485	Ольха черная	31	II	7	Берёза повислая	II	10	Посадка саженца возраст 12 лет
116	486	Ольха черная	31	II	7	Берёза повислая	II	10	Посадка саженца возраст 12 лет
117	487	Ольха черная	23	II	7	Берёза повислая	II	10	Посадка саженца возраст 12 лет
118	488	Ольха черная	10	II	7	Берёза повислая	II	10	Посадка саженца возраст 12 лет
119	489	Ольха черная	32	II	7	Берёза повислая	II	10	Посадка саженца возраст 12 лет
120	490	Ольха черная	35	II	7	Берёза повислая	II	10	Посадка саженца возраст 12 лет
121	491	Черёмуха обыкновенная	25	III	8	Берёза повислая	II	10	Посадка саженца возраст 12 лет
122	492	Клён остролистный	11	II	11	Дуб черешчатый	I	11	Посадка саженца возраст 12 лет

123	494	Черёмуха обыкновенная	18	III	8	Берёза повислая	II	10	Посадка саженца возраст 12 лет
124	495	Черёмуха обыкновенная	18	III	8	Берёза повислая	II	10	Посадка саженца возраст 12 лет
125	496	Ольха черная	40	II	7	Берёза повислая	II	10	Посадка саженца возраст 12 лет
126	498	Черёмуха обыкновенная	12	III	8	Берёза повислая	II	10	Посадка саженца возраст 12 лет
127	500	Дуб черешчатый	33	I	11	Дуб черешчатый	I	11	Посадка саженца возраст 12 лет
128	501	Ольха черная	27	II	7	Берёза повислая	II	10	Посадка саженца возраст 12 лет
129	504	Ольха черная	22	II	7	Берёза повислая	II	10	Посадка саженца возраст 12 лет
130	506	Клён остролистный	34	II	11	Дуб черешчатый	I	11	Посадка саженца возраст 12 лет
131	507	Ольха черная	25	II	7	Берёза повислая	II	10	Посадка саженца возраст 12 лет
132	508	Ольха черная	12	II	7	Берёза повислая	II	10	Посадка саженца возраст 12 лет
133	509	Ольха черная	8	II	7	Берёза повислая	II	10	Посадка саженца возраст 12 лет
134	525	Ольха черная	38	II	7	Берёза повислая	II	10	Посадка саженца возраст 12 лет
135	526	Ольха черная	13	II	7	Берёза повислая	II	10	Посадка саженца возраст 12 лет
136	527	Ольха черная	28	II	7	Берёза повислая	II	10	Посадка саженца возраст 12 лет
137	528	Черёмуха обыкновенная	10	III	8	Берёза повислая	II	10	Посадка саженца возраст 12 лет
138	529	Ольха черная	45	II	7	Берёза повислая	II	10	Посадка саженца возраст 12 лет
139	531	Ольха черная	26	II	7	Берёза повислая	II	10	Посадка саженца возраст 12 лет
140	534	Черёмуха обыкновенная	17	III	8	Берёза повислая	II	10	Посадка саженца возраст 12 лет
141	535	Черёмуха обыкновенная	16	III	8	Берёза повислая	II	10	Посадка саженца возраст 12 лет

142	536	Черёмуха обыкновенная	18	III	8	Берёза повислая	II	10	Посадка саженца возраст 12 лет
143	537	Ольха черная	28	II	7	Берёза повислая	II	10	Посадка саженца возраст 12 лет
144	538	Ольха черная	13	II	7	Берёза повислая	II	10	Посадка саженца возраст 12 лет
145	541	Черёмуха обыкновенная	12	III	8	Берёза повислая	II	10	Посадка саженца возраст 12 лет
146	542	Черёмуха обыкновенная	11	III	8	Берёза повислая	II	10	Посадка саженца возраст 12 лет
147	545	Ольха черная	39	II	7	Берёза повислая	II	10	Посадка саженца возраст 12 лет
148	547	Черёмуха обыкновенная	17	III	8	Берёза повислая	II	10	Посадка саженца возраст 12 лет
149	548	Черёмуха обыкновенная	12	III	8	Берёза повислая	II	10	Посадка саженца возраст 12 лет
150	549	Черёмуха обыкновенная	14	III	8	Берёза повислая	II	10	Посадка саженца возраст 12 лет
151	550	Клён остролистный	15	II	11	Дуб черешчатый	I	11	Посадка саженца возраст 12 лет
152	551	Черёмуха обыкновенная	11	III	8	Берёза повислая	II	10	Посадка саженца возраст 12 лет
153	552	Черёмуха обыкновенная	9	III	8	Берёза повислая	II	10	Посадка саженца возраст 12 лет
154	553	Черёмуха обыкновенная	11	III	8	Берёза повислая	II	10	Посадка саженца возраст 12 лет
155	554	Черёмуха обыкновенная	28	III	8	Берёза повислая	II	10	Посадка саженца возраст 12 лет
156	555	Черёмуха обыкновенная	12	III	8	Берёза повислая	II	10	Посадка саженца возраст 12 лет
157	556	Черёмуха обыкновенная	20	III	8	Берёза повислая	II	10	Посадка саженца возраст 12 лет
158	557	Клён остролистный	12	II	11	Дуб черешчатый	I	11	Посадка саженца возраст 12 лет
159	558	Ольха черная	53	II	7	Берёза повислая	II	10	Посадка саженца возраст 12 лет
160	559	Черёмуха обыкновенная	8	III	8	Берёза повислая	II	10	Посадка саженца возраст 12 лет

161	560	Черёмуха обыкновенная	8	III	8	Берёза повислая	II	10	Посадка саженца возраст 12 лет
162	562	Черёмуха обыкновенная	9	III	8	Берёза повислая	II	10	Посадка саженца возраст 12 лет
163	563	Ольха черная	10	II	7	Берёза повислая	II	10	Посадка саженца возраст 12 лет
164	564	Черёмуха обыкновенная	9	III	8	Берёза повислая	II	10	Посадка саженца возраст 12 лет
165	565	Ольха черная	11	II	7	Берёза повислая	II	10	Посадка саженца возраст 12 лет
166	567	Ясень обыкновенный	15	I	10	Берёза повислая	II	10	Посадка саженца возраст 12 лет
167	568	Черёмуха обыкновенная	9	III	8	Берёза повислая	II	10	Посадка саженца возраст 12 лет
168	569	Ольха черная	14	II	7	Берёза повислая	II	10	Посадка саженца возраст 12 лет
169	570	Черёмуха обыкновенная	9	III	8	Берёза повислая	II	10	Посадка саженца возраст 12 лет
170	572	Черёмуха обыкновенная	8	III	8	Берёза повислая	II	10	Посадка саженца возраст 12 лет
171	577	Ясень обыкновенный	14	I	10	Берёза повислая	II	10	Посадка саженца возраст 12 лет
172	579	Ясень обыкновенный	11	I	10	Берёза повислая	II	10	Посадка саженца возраст 12 лет
173	582	Черёмуха обыкновенная	9	III	8	Берёза повислая	II	10	Посадка саженца возраст 12 лет
174	583	Клён остролистный	12	II	11	Дуб черешчатый	I	11	Посадка саженца возраст 12 лет
175	584	Клён остролистный	24	II	11	Дуб черешчатый	I	11	Посадка саженца возраст 12 лет
176	585	Ольха черная	50	II	7	Берёза повислая	II	10	Посадка саженца возраст 12 лет
177	586	Ольха черная	30	II	7	Берёза повислая	II	10	Посадка саженца возраст 12 лет
178	587	Ольха черная	32	II	7	Берёза повислая	II	10	Посадка саженца возраст 12 лет
179	588	Черёмуха обыкновенная	10	III	8	Берёза повислая	II	10	Посадка саженца возраст 12 лет

180	589	Черёмуха обыкновенная	8	III	8	Берёза повислая	II	10	Посадка саженца возраст 12 лет
181	591	Черёмуха обыкновенная	8	III	8	Берёза повислая	II	10	Посадка саженца возраст 12 лет
182	593	Черёмуха обыкновенная	8	III	8	Берёза повислая	II	10	Посадка саженца возраст 12 лет
183	594	Ольха черная	27	II	7	Берёза повислая	II	10	Посадка саженца возраст 12 лет
184	595	Черёмуха обыкновенная	8	III	8	Берёза повислая	II	10	Посадка саженца возраст 12 лет
185	597	Черёмуха обыкновенная	16	III	8	Берёза повислая	II	10	Посадка саженца возраст 12 лет
186	599	Черёмуха обыкновенная	11	III	8	Берёза повислая	II	10	Посадка саженца возраст 12 лет
187	600	Ольха черная	44	II	7	Берёза повислая	II	10	Посадка саженца возраст 12 лет
188	601	Черёмуха обыкновенная	8	III	8	Берёза повислая	II	10	Посадка саженца возраст 12 лет
189	602	Ольха черная	9	II	7	Берёза повислая	II	10	Посадка саженца возраст 12 лет
190	605	Черёмуха обыкновенная	8	III	8	Берёза повислая	II	10	Посадка саженца возраст 12 лет
191	606	Боярышник сглаженный (куст)	10	I	21	Боярышник сглаженный (куст)	I	21	Посадка саженца возраст 12 лет
192	607	Боярышник сглаженный (куст)	8	I	21	Боярышник сглаженный (куст)	I	21	Посадка саженца возраст 12 лет
193	608	Ольха черная	14	II	7	Берёза повислая	II	10	Посадка саженца возраст 12 лет
194	610	Ольха черная	11	III	7	Берёза повислая	II	10	Посадка саженца возраст 12 лет
195	613	Ива белая	8	III	9	Берёза повислая	II	10	Посадка саженца возраст 12 лет
196	616	Ива белая	16	III	9	Берёза повислая	II	10	Посадка саженца возраст 12 лет
197	617	Ива белая	9	III	9	Берёза повислая	II	10	Посадка саженца возраст 12 лет

198	618	Ива белая	8	III	9	Берёза повислая	II	10	Посадка саженца возраст 12 лет
199	619	Ива белая	8	III	9	Берёза повислая	II	10	Посадка саженца возраст 12 лет
200	620	Ива белая	8	III	9	Берёза повислая	II	10	Посадка саженца возраст 12 лет
201	621	Ива белая	8	III	9	Берёза повислая	II	10	Посадка саженца возраст 12 лет
202	622	Ива белая	8	III	9	Берёза повислая	II	10	Посадка саженца возраст 12 лет
203	623	Ива белая	14	III	9	Берёза повислая	II	10	Посадка саженца возраст 12 лет
204	624	Ольха черная	37	II	7	Берёза повислая	II	10	Посадка саженца возраст 12 лет
205	625	Ольха черная	46	II	7	Берёза повислая	II	10	Посадка саженца возраст 12 лет
206	626	Ольха черная	13	II	7	Берёза повислая	II	10	Посадка саженца возраст 12 лет
207	627	Ольха черная	9	II	7	Берёза повислая	II	10	Посадка саженца возраст 12 лет
208	628	Ольха черная	12	II	7	Берёза повислая	II	10	Посадка саженца возраст 12 лет
209	630	Ольха черная	14	II	7	Берёза повислая	II	10	Посадка саженца возраст 12 лет
210	631	Ольха черная	16	II	7	Берёза повислая	II	10	Посадка саженца возраст 12 лет
211	632	Ольха черная	13	II	7	Берёза повислая	II	10	Посадка саженца возраст 12 лет
212	633	Ольха черная	10	II	7	Берёза повислая	II	10	Посадка саженца возраст 12 лет
213	634	Ольха черная	14	II	7	Берёза повислая	II	10	Посадка саженца возраст 12 лет
214	635	Ольха черная	38	II	7	Берёза повислая	II	10	Посадка саженца возраст 12 лет
215	636	Ольха черная	8	II	7	Берёза повислая	II	10	Посадка саженца возраст 12 лет
216	637	Ольха черная	9	II	7	Берёза повислая	II	10	Посадка саженца возраст 12 лет

217	638	Ольха черная	11	II	7	Берёза повислая	II	10	Посадка саженца возраст 12 лет
218	639	Ольха черная	12	II	7	Берёза повислая	II	10	Посадка саженца возраст 12 лет
219	642	Тополь белый	39	III	9	Берёза повислая	II	10	Посадка саженца возраст 12 лет
220	643	Ольха черная	13	II	7	Берёза повислая	II	10	Посадка саженца возраст 12 лет
221	644	Ольха черная	16	II	7	Берёза повислая	II	10	Посадка саженца возраст 12 лет
222	645	Ольха черная	27	II	7	Берёза повислая	II	10	Посадка саженца возраст 12 лет
223	646	Черёмуха обыкновенная	10	III	8	Берёза повислая	II	10	Посадка саженца возраст 12 лет
224	647	Черёмуха обыкновенная	8	III	8	Берёза повислая	II	10	Посадка саженца возраст 12 лет
225	648	Ольха черная	33	II	7	Берёза повислая	II	10	Посадка саженца возраст 12 лет
226	649	Черёмуха обыкновенная	13	III	8	Берёза повислая	II	10	Посадка саженца возраст 12 лет
227	650	Черёмуха обыкновенная	18	III	8	Берёза повислая	II	10	Посадка саженца возраст 12 лет
228	653	Ольха черная	10	II	7	Берёза повислая	II	10	Посадка саженца возраст 12 лет
229	654	Ольха черная	17	II	7	Берёза повислая	II	10	Посадка саженца возраст 12 лет
230	655	Ольха черная	22	II	7	Берёза повислая	II	10	Посадка саженца возраст 12 лет
231	656	Ольха черная	25	II	7	Берёза повислая	II	10	Посадка саженца возраст 12 лет
232	657	Ольха черная	12	II	7	Берёза повислая	II	10	Посадка саженца возраст 12 лет
233	658	Клён остролистный	24	II	11	Дуб черешчатый	I	11	Посадка саженца возраст 12 лет
234	659	Клён остролистный	21	II	11	Дуб черешчатый	I	11	Посадка саженца возраст 12 лет
235	660	Клён остролистный	9	II	11	Дуб черешчатый	I	11	Посадка саженца возраст 12 лет

236	662	Ольха черная	27	II	7	Берёза повислая	II	10	Посадка саженца возраст 12 лет
237	663	Клён остролистный	23	II	11	Дуб черешчатый	I	11	Посадка саженца возраст 12 лет
238	664	Клён остролистный	24	II	11	Дуб черешчатый	I	11	Посадка саженца возраст 12 лет
239	665	Клён остролистный	19	II	11	Дуб черешчатый	I	11	Посадка саженца возраст 12 лет
240	666	Дуб черешчатый	70	I	11	Дуб черешчатый	I	11	Посадка саженца возраст 12 лет
241	669	Клён остролистный	8	II	11	Дуб черешчатый	I	11	Посадка саженца возраст 12 лет
242	670	Клён остролистный	11	II	11	Дуб черешчатый	I	11	Посадка саженца возраст 12 лет
243	672	Клён остролистный	26	II	11	Дуб черешчатый	I	11	Посадка саженца возраст 12 лет
244	673	Ясень обыкновенный	10	I	10	Берёза повислая	II	10	Посадка саженца возраст 12 лет
245	674	Тополь белый	54	III	9	Берёза повислая	II	10	Посадка саженца возраст 12 лет
246	675	Клён остролистный	22	II	11	Дуб черешчатый	I	11	Посадка саженца возраст 12 лет
247	677	Ольха черная	14	II	7	Берёза повислая	II	10	Посадка саженца возраст 12 лет
248	678	Черёмуха обыкновенная	12	III	8	Берёза повислая	II	10	Посадка саженца возраст 12 лет
249	681	Ольха черная	10	II	7	Берёза повислая	II	10	Посадка саженца возраст 12 лет
250	682	Ольха черная	15	II	7	Берёза повислая	II	10	Посадка саженца возраст 12 лет
251	683	Ольха черная	19	II	7	Берёза повислая	II	10	Посадка саженца возраст 12 лет
252	684	Ива белая	9	III	9	Берёза повислая	II	10	Посадка саженца возраст 12 лет
253	685	Ольха черная	18	II	7	Берёза повислая	II	10	Посадка саженца возраст 12 лет
254	686	Ольха черная	14	II	7	Берёза повислая	II	10	Посадка саженца возраст 12 лет

255	687	Ольха черная	16	II	7	Берёза повислая	II	10	Посадка саженца возраст 12 лет
256	688	Ива белая	14	III	9	Берёза повислая	II	10	Посадка саженца возраст 12 лет
257	689	Ольха черная	32	II	7	Берёза повислая	II	10	Посадка саженца возраст 12 лет
258	690	Ольха черная	10	II	7	Берёза повислая	II	10	Посадка саженца возраст 12 лет
259	691	Ольха черная	36	II	7	Берёза повислая	II	10	Посадка саженца возраст 12 лет
260	692	Ольха черная	27	II	7	Берёза повислая	II	10	Посадка саженца возраст 12 лет
261	693	Ольха черная	10	II	7	Берёза повислая	II	10	Посадка саженца возраст 12 лет
262	694	Тополь белый	36	III	9	Берёза повислая	II	10	Посадка саженца возраст 12 лет
263	695	Ольха черная	14	II	7	Берёза повислая	II	10	Посадка саженца возраст 12 лет
264	696	Ольха черная	13	II	7	Берёза повислая	II	10	Посадка саженца возраст 12 лет
265	697	Ольха черная	11	II	7	Берёза повислая	II	10	Посадка саженца возраст 12 лет
266	698	Ольха черная	16	II	7	Берёза повислая	II	10	Посадка саженца возраст 12 лет
267	699	Ольха черная	14	II	7	Берёза повислая	II	10	Посадка саженца возраст 12 лет
268	700	Ольха черная	27	II	7	Берёза повислая	II	10	Посадка саженца возраст 12 лет
269	701	Ольха черная	8	II	7	Берёза повислая	II	10	Посадка саженца возраст 12 лет
270	711	Черёмуха обыкновенная	13	III	8	Берёза повислая	II	10	Посадка саженца возраст 12 лет
271	714	Ясень обыкновенный	8	I	10	Берёза повислая	II	10	Посадка саженца возраст 12 лет
272	715	Ясень обыкновенный	8	I	10	Берёза повислая	II	10	Посадка саженца возраст 12 лет
273	717	Ясень обыкновенный	8	I	10	Берёза повислая	II	10	Посадка саженца возраст 12 лет

274	719	Ива белая	8	III	9	Берёза повислая	II	10	Посадка саженца возраст 12 лет
275	720	Ива белая	8	III	9	Берёза повислая	II	10	Посадка саженца возраст 12 лет
276	721	Ива белая	8	III	9	Берёза повислая	II	10	Посадка саженца возраст 12 лет
277	723	Тополь белый	32	III	9	Берёза повислая	II	10	Посадка саженца возраст 12 лет
278	724	Клён остролистный	10	II	11	Дуб черешчатый	I	11	Посадка саженца возраст 12 лет
279	725	Боярышник сглаженный (куст)	14	I	21	Боярышник сглаженный (куст)	I	21	Посадка саженца возраст 12 лет
280	726	Черёмуха обыкновенная	10	III	8	Берёза повислая	II	10	Посадка саженца возраст 12 лет
281	728	Боярышник сглаженный (куст)	8	I	21	Боярышник сглаженный (куст)	I	21	Посадка саженца возраст 12 лет
282	730	Боярышник сглаженный (куст)	13	I	21	Боярышник сглаженный (куст)	I	21	Посадка саженца возраст 12 лет
283	731	Черёмуха обыкновенная	14	III	8	Берёза повислая	II	10	Посадка саженца возраст 12 лет
284	732	Черёмуха обыкновенная	8	III	8	Берёза повислая	II	10	Посадка саженца возраст 12 лет
285	733	Черёмуха обыкновенная	8	III	8	Берёза повислая	II	10	Посадка саженца возраст 12 лет
286	734	Боярышник сглаженный (куст)	10	I	21	Боярышник сглаженный (куст)	I	21	Посадка саженца возраст 12 лет
287	735	Боярышник сглаженный (куст)	10	I	21	Боярышник сглаженный (куст)	I	21	Посадка саженца возраст 12 лет
288	736	Клён остролистный	8	II	11	Дуб черешчатый	I	11	Посадка саженца возраст 12 лет
289	737	Клён остролистный	8	II	11	Дуб черешчатый	I	11	Посадка саженца возраст 12 лет
39:05:051107/чзу1									

1	1	Липа мелколистная	49	I	9	Берёза повислая	II	10	Посадка саженца возраст 12 лет
2	2	Липа мелколистная	28	I	9	Берёза повислая	II	10	Посадка саженца возраст 12 лет
39:05:051109/чзу1									
1	4	Ясень обыкновенный	40	I	10	Берёза повислая	II	10	Посадка саженца возраст 12 лет
2	6	Ясень обыкновенный	49	I	10	Берёза повислая	II	10	Посадка саженца возраст 12 лет
39:05:051109/чзу2									
1	740	Осина	8	III	9	Берёза повислая	II	10	Посадка саженца возраст 12 лет
2	742	Осина	9	III	9	Берёза повислая	II	10	Посадка саженца возраст 12 лет
3	743	Осина	11	III	9	Берёза повислая	II	10	Посадка саженца возраст 12 лет
4	746	Осина	14	III	9	Берёза повислая	II	10	Посадка саженца возраст 12 лет
5	749	Боярышник сглаженный (куст)	8	I	21	Боярышник сглаженный (куст)	I	21	Посадка саженца возраст 12 лет
6	751	Осина	8	III	9	Берёза повислая	II	10	Посадка саженца возраст 12 лет
7	753	Осина	10	III	9	Берёза повислая	II	10	Посадка саженца возраст 12 лет
8	754	Осина	13	III	9	Берёза повислая	II	10	Посадка саженца возраст 12 лет
9	757	Осина	14	III	9	Берёза повислая	II	10	Посадка саженца возраст 12 лет
10	758	Осина	10	III	9	Берёза повислая	II	10	Посадка саженца возраст 12 лет
11	759	Осина	12	III	9	Берёза повислая	II	10	Посадка саженца возраст 12 лет
12	760	Осина	13	III	9	Берёза повислая	II	10	Посадка саженца возраст 12 лет
13	761	Осина	9	III	9	Берёза повислая	II	10	Посадка саженца возраст 12 лет
14	762	Осина	9	III	9	Берёза повислая	II	10	Посадка саженца возраст

									12 лет
15	763	Осина	14	III	9	Берёза повислая	II	10	Посадка саженца возраст 12 лет
16	765	Осина	13	III	9	Берёза повислая	II	10	Посадка саженца возраст 12 лет
17	767	Осина	8	III	9	Берёза повислая	II	10	Посадка саженца возраст 12 лет
18	768	Осина	10	III	9	Берёза повислая	II	10	Посадка саженца возраст 12 лет
19	769	Осина	11	III	9	Берёза повислая	II	10	Посадка саженца возраст 12 лет
20	771	Осина	12	III	9	Берёза повислая	II	10	Посадка саженца возраст 12 лет
21	772	Осина	16	III	9	Берёза повислая	II	10	Посадка саженца возраст 12 лет
22	775	Осина	14	III	9	Берёза повислая	II	10	Посадка саженца возраст 12 лет
23	776	Осина	12	III	9	Берёза повислая	II	10	Посадка саженца возраст 12 лет
24	777	Осина	10	III	9	Берёза повислая	II	10	Посадка саженца возраст 12 лет
25	778	Осина	8	III	9	Берёза повислая	II	10	Посадка саженца возраст 12 лет
26	790	Осина	32	III	9	Берёза повислая	II	10	Посадка саженца возраст 12 лет
27	791	Осина	25	III	9	Берёза повислая	II	10	Посадка саженца возраст 12 лет
28	792	Осина	15	III	9	Берёза повислая	II	10	Посадка саженца возраст 12 лет
29	793	Осина	11	III	9	Берёза повислая	II	10	Посадка саженца возраст 12 лет
30	797	Боярышник сглаженный (куст)	15	I	21	Боярышник сглаженный (куст)	I	21	Посадка саженца возраст 12 лет
31	798	Боярышник сглаженный (куст)	11	I	21	Боярышник сглаженный (куст)	I	21	Посадка саженца возраст 12 лет
32	799	Черёмуха	12	III	8	Берёза повислая	II	10	Посадка саженца возраст

		обыкновенная							12 лет
33	800	Осина	27	III	9	Берёза повислая	II	10	Посадка саженца возраст 12 лет
34	801	Черёмуха обыкновенная	14	III	8	Берёза повислая	II	10	Посадка саженца возраст 12 лет
35	803	Ясень обыкновенный	33	I	10	Берёза повислая	II	10	Посадка саженца возраст 12 лет
36	804	Осина	28	III	9	Берёза повислая	II	10	Посадка саженца возраст 12 лет
37	805	Осина	25	III	9	Берёза повислая	II	10	Посадка саженца возраст 12 лет
38	807	Осина	22	III	9	Берёза повислая	II	10	Посадка саженца возраст 12 лет
39	808	Осина	12	III	9	Берёза повислая	II	10	Посадка саженца возраст 12 лет
40	809	Осина	25	III	9	Берёза повислая	II	10	Посадка саженца возраст 12 лет
41	810	Боярышник сглаженный (куст)	8	I	21	Боярышник сглаженный (куст)	I	21	Посадка саженца возраст 12 лет
42	811	Осина	10	III	9	Берёза повислая	II	10	Посадка саженца возраст 12 лет
43	812	Осина	11	III	9	Берёза повислая	II	10	Посадка саженца возраст 12 лет
44	813	Осина	21	III	9	Берёза повислая	II	10	Посадка саженца возраст 12 лет
45	814	Осина	14	III	9	Берёза повислая	II	10	Посадка саженца возраст 12 лет
46	815	Осина	16	III	9	Берёза повислая	II	10	Посадка саженца возраст 12 лет
47	816	Осина	9	III	9	Берёза повислая	II	10	Посадка саженца возраст 12 лет
48	817	Осина	19	III	9	Берёза повислая	II	10	Посадка саженца возраст 12 лет
49	818	Осина	16	III	9	Берёза повислая	II	10	Посадка саженца возраст 12 лет
50	819	Осина	13	III	9	Берёза повислая	II	10	Посадка саженца возраст 12 лет

51	820	Боярышник сглаженный (куст)	8	I	21	Боярышник сглаженный (куст)	I	21	Посадка саженца возраст 12 лет
52	821	Осина	16	III	9	Берёза повислая	II	10	Посадка саженца возраст 12 лет
53	822	Боярышник сглаженный (куст)	11	I	21	Боярышник сглаженный (куст)	I	21	Посадка саженца возраст 12 лет
54	825	Осина	8	III	9	Берёза повислая	II	10	Посадка саженца возраст 12 лет
55	826	Осина	13	III	9	Берёза повислая	II	10	Посадка саженца возраст 12 лет
56	828	Осина	10	III	9	Берёза повислая	II	10	Посадка саженца возраст 12 лет
57	829	Осина	12	III	9	Берёза повислая	II	10	Посадка саженца возраст 12 лет
58	830	Осина	10	III	9	Берёза повислая	II	10	Посадка саженца возраст 12 лет
59	831	Осина	8	III	9	Берёза повислая	II	10	Посадка саженца возраст 12 лет
60	832	Осина	14	III	9	Берёза повислая	II	10	Посадка саженца возраст 12 лет
61	833	Осина	12	III	9	Берёза повислая	II	10	Посадка саженца возраст 12 лет
62	834	Боярышник сглаженный (куст)	8	I	21	Боярышник сглаженный (куст)	I	21	Посадка саженца возраст 12 лет
63	835	Боярышник сглаженный (куст)	8	I	21	Боярышник сглаженный (куст)	I	21	Посадка саженца возраст 12 лет
64	837	Осина	12	III	9	Берёза повислая	II	10	Посадка саженца возраст 12 лет
65	838	Осина	11	III	9	Берёза повислая	II	10	Посадка саженца возраст 12 лет
66	839	Осина	9	III	9	Берёза повислая	II	10	Посадка саженца возраст 12 лет
67	840	Осина	9	III	9	Берёза повислая	II	10	Посадка саженца возраст 12 лет

68	841	Осина	8	III	9	Берёза повислая	II	10	Посадка саженца возраст 12 лет
69	842	Осина	8	III	9	Берёза повислая	II	10	Посадка саженца возраст 12 лет
70	844	Осина	8	III	9	Берёза повислая	II	10	Посадка саженца возраст 12 лет
71	846	Осина	9	III	9	Берёза повислая	II	10	Посадка саженца возраст 12 лет
72	847	Осина	12	III	9	Берёза повислая	II	10	Посадка саженца возраст 12 лет
73	850	Осина	10	III	9	Берёза повислая	II	10	Посадка саженца возраст 12 лет
74	851	Осина	9	III	9	Берёза повислая	II	10	Посадка саженца возраст 12 лет
75	852	Осина	12	III	9	Берёза повислая	II	10	Посадка саженца возраст 12 лет
76	853	Осина	10	III	9	Берёза повислая	II	10	Посадка саженца возраст 12 лет
77	854	Осина	10	III	9	Берёза повислая	II	10	Посадка саженца возраст 12 лет
78	857	Осина	9	III	9	Берёза повислая	II	10	Посадка саженца возраст 12 лет
79	858	Осина	9	III	9	Берёза повислая	II	10	Посадка саженца возраст 12 лет
80	859	Осина	8	III	9	Берёза повислая	II	10	Посадка саженца возраст 12 лет
81	860	Осина	8	III	9	Берёза повислая	II	10	Посадка саженца возраст 12 лет
82	862	Осина	14	III	9	Берёза повислая	II	10	Посадка саженца возраст 12 лет
83	864	Осина	8	III	9	Берёза повислая	II	10	Посадка саженца возраст 12 лет
84	865	Осина	8	III	9	Берёза повислая	II	10	Посадка саженца возраст 12 лет
85	866	Осина	11	III	9	Берёза повислая	II	10	Посадка саженца возраст 12 лет
86	867	Осина	18	III	9	Берёза повислая	II	10	Посадка саженца возраст 12 лет

87	868	Осина	16	III	9	Берёза повислая	II	10	Посадка саженца возраст 12 лет
88	869	Осина	20	III	9	Берёза повислая	II	10	Посадка саженца возраст 12 лет
89	870	Осина	13	III	9	Берёза повислая	II	10	Посадка саженца возраст 12 лет
90	871	Осина	20	III	9	Берёза повислая	II	10	Посадка саженца возраст 12 лет
91	872	Осина	25	III	9	Берёза повислая	II	10	Посадка саженца возраст 12 лет
92	873	Осина	16	III	9	Берёза повислая	II	10	Посадка саженца возраст 12 лет
93	874	Осина	24	III	9	Берёза повислая	II	10	Посадка саженца возраст 12 лет
94	875	Осина	11	III	9	Берёза повислая	II	10	Посадка саженца возраст 12 лет
95	876	Осина	16	III	9	Берёза повислая	II	10	Посадка саженца возраст 12 лет
96	877	Осина	22	III	9	Берёза повислая	II	10	Посадка саженца возраст 12 лет
97	878	Осина	34	III	9	Берёза повислая	II	10	Посадка саженца возраст 12 лет
98	880	Осина	16	III	9	Берёза повислая	II	10	Посадка саженца возраст 12 лет
99	882	Боярышник сглаженный (куст)	13	I	21	Боярышник сглаженный (куст)	I	21	Посадка саженца возраст 12 лет
100	883	Осина	16	III	9	Берёза повислая	II	10	Посадка саженца возраст 12 лет
101	884	Осина	16	III	9	Берёза повислая	II	10	Посадка саженца возраст 12 лет
102	885	Боярышник сглаженный (куст)	13	I	21	Боярышник сглаженный (куст)	I	21	Посадка саженца возраст 12 лет
103	886	Боярышник сглаженный (куст)	10	I	21	Боярышник сглаженный (куст)	I	21	Посадка саженца возраст 12 лет
104	887	Осина	22	III	9	Берёза повислая	II	10	Посадка саженца возраст

									12 лет
105	888	Осина	13	III	9	Берёза повислая	II	10	Посадка саженца возраст 12 лет
106	889	Боярышник сглаженный (куст)	14	I	21	Боярышник сглаженный (куст)	I	21	Посадка саженца возраст 12 лет
107	890	Осина	8	III	9	Берёза повислая	II	10	Посадка саженца возраст 12 лет
108	891	Осина	15	III	9	Берёза повислая	II	10	Посадка саженца возраст 12 лет
109	892	Осина	14	III	9	Берёза повислая	II	10	Посадка саженца возраст 12 лет
110	893	Осина	11	III	9	Берёза повислая	II	10	Посадка саженца возраст 12 лет
111	894	Осина	9	III	9	Берёза повислая	II	10	Посадка саженца возраст 12 лет
112	895	Осина	9	III	9	Берёза повислая	II	10	Посадка саженца возраст 12 лет
113	896	Осина	12	III	9	Берёза повислая	II	10	Посадка саженца возраст 12 лет
114	897	Осина	9	III	9	Берёза повислая	II	10	Посадка саженца возраст 12 лет
115	898	Осина	11	III	9	Берёза повислая	II	10	Посадка саженца возраст 12 лет
116	901	Боярышник сглаженный (куст)	10	I	21	Боярышник сглаженный (куст)	I	21	Посадка саженца возраст 12 лет
117	902	Боярышник сглаженный (куст)	9	I	21	Боярышник сглаженный (куст)	I	21	Посадка саженца возраст 12 лет
118	903	Боярышник сглаженный (куст)	8	I	21	Боярышник сглаженный (куст)	I	21	Посадка саженца возраст 12 лет
119	904	Боярышник сглаженный (куст)	12	I	21	Боярышник сглаженный (куст)	I	21	Посадка саженца возраст 12 лет
120	905	Боярышник сглаженный	9	I	21	Боярышник сглаженный (куст)	I	21	Посадка саженца возраст 12 лет

		(куст)							
121	954	Осина	9	III	9	Берёза повислая	II	10	Посадка саженца возраст 12 лет
122	955	Осина	8	III	9	Берёза повислая	II	10	Посадка саженца возраст 12 лет
123	956	Осина	10	III	9	Берёза повислая	II	10	Посадка саженца возраст 12 лет
124	957	Осина	11	III	9	Берёза повислая	II	10	Посадка саженца возраст 12 лет
125	958	Осина	14	III	9	Берёза повислая	II	10	Посадка саженца возраст 12 лет
126	959	Осина	12	III	9	Берёза повислая	II	10	Посадка саженца возраст 12 лет
127	960	Осина	14	III	9	Берёза повислая	II	10	Посадка саженца возраст 12 лет
128	961	Осина	10	III	9	Берёза повислая	II	10	Посадка саженца возраст 12 лет
129	962	Осина	13	III	9	Берёза повислая	II	10	Посадка саженца возраст 12 лет
130	963	Осина	16	III	9	Берёза повислая	II	10	Посадка саженца возраст 12 лет
131	964	Осина	16	III	9	Берёза повислая	II	10	Посадка саженца возраст 12 лет
132	965	Осина	9	III	9	Берёза повислая	II	10	Посадка саженца возраст 12 лет
133	966	Яблоня домашняя	10	III	8	Берёза повислая	II	10	Посадка саженца возраст 12 лет
134	967	Осина	12	III	9	Берёза повислая	II	10	Посадка саженца возраст 12 лет
135	969	Яблоня домашняя	17	III	8	Берёза повислая	II	10	Посадка саженца возраст 12 лет
136	970	Ольха черная	9	II	7	Берёза повислая	II	10	Посадка саженца возраст 12 лет
137	971	Ольха черная	10	II	7	Берёза повислая	II	10	Посадка саженца возраст 12 лет
138	976	Боярышник сглаженный (куст)	8	I	21	Боярышник сглаженный (куст)	I	21	Посадка саженца возраст 12 лет

139	978	Боярышник сглаженный (куст)	9	I	21	Боярышник сглаженный (куст)	I	21	Посадка саженца возраст 12 лет
140	979	Боярышник сглаженный (куст)	9	I	21	Боярышник сглаженный (куст)	I	21	Посадка саженца возраст 12 лет
39:05:051109/чзу3									
1	391	Осина	13	III	9	Берёза повислая	II	10	Посадка саженца возраст 12 лет
2	392	Осина	20	III	9	Берёза повислая	II	10	Посадка саженца возраст 12 лет
3	393	Осина	8	III	9	Берёза повислая	II	10	Посадка саженца возраст 12 лет
4	394	Осина	11	III	9	Берёза повислая	II	10	Посадка саженца возраст 12 лет
5	396	Осина	31	III	9	Берёза повислая	II	10	Посадка саженца возраст 12 лет
6	397	Осина	8	III	9	Берёза повислая	II	10	Посадка саженца возраст 12 лет
7	399	Дуб черешчатый	22	I	11	Дуб черешчатый	I	11	Посадка саженца возраст 12 лет
8	400	Боярышник сглаженный (куст)	22	I	21	Боярышник сглаженный (куст)	I	21	Посадка саженца возраст 12 лет
9	401	Тополь белый	20	III	9	Берёза повислая	II	10	Посадка саженца возраст 12 лет
10	402	Ива белая	22	III	9	Берёза повислая	II	10	Посадка саженца возраст 12 лет
11	403	Ива белая	26	III	9	Берёза повислая	II	10	Посадка саженца возраст 12 лет
12	404	Ива белая	35	III	9	Берёза повислая	II	10	Посадка саженца возраст 12 лет
39:05:051109/чзу4									
1	2а	Яблоня домашняя	18	III	8	Берёза повислая	II	10	Посадка саженца возраст 12 лет
2	3а	Яблоня домашняя	9	III	8	Берёза повислая	II	10	Посадка саженца возраст 12 лет
3	4а	Яблоня домашняя	13	III	8	Берёза повислая	II	10	Посадка саженца возраст 12 лет

									12 лет
4	6а	Груша обыкновенная	19	III	9	Берёза повислая	II	10	Посадка саженца возраст 12 лет
5	7	Груша обыкновенная	27	III	9	Берёза повислая	II	10	Посадка саженца возраст 12 лет
6	10	Груша обыкновенная	27	III	9	Берёза повислая	II	10	Посадка саженца возраст 12 лет
7	11	Ясень обыкновенный	27	I	10	Берёза повислая	II	10	Посадка саженца возраст 12 лет
8	13	Дуб черешчатый	20	I	11	Дуб черешчатый	I	11	Посадка саженца возраст 12 лет
9	15	Черёмуха обыкновенная	13	III	8	Берёза повислая	II	10	Посадка саженца возраст 12 лет
10	16	Груша обыкновенная	19	III	9	Берёза повислая	II	10	Посадка саженца возраст 12 лет
11	17	Груша обыкновенная	25	III	9	Берёза повислая	II	10	Посадка саженца возраст 12 лет
12	18	Яблоня домашняя	12	III	8	Берёза повислая	II	10	Посадка саженца возраст 12 лет
13	19	Груша обыкновенная	19	III	9	Берёза повислая	II	10	Посадка саженца возраст 12 лет
14	20	Яблоня домашняя	8	III	8	Берёза повислая	II	10	Посадка саженца возраст 12 лет
15	21	Ясень обыкновенный	58	I	10	Берёза повислая	II	10	Посадка саженца возраст 12 лет
16	23	Дуб черешчатый	8	I	11	Дуб черешчатый	I	11	Посадка саженца возраст 12 лет
17	26	Черёмуха обыкновенная	14	III	8	Берёза повислая	II	10	Посадка саженца возраст 12 лет
18	27	Черёмуха обыкновенная	13	III	8	Берёза повислая	II	10	Посадка саженца возраст 12 лет
19	28	Черёмуха обыкновенная	14	III	8	Берёза повислая	II	10	Посадка саженца возраст 12 лет
20	29	Осина	25	III	9	Берёза повислая	II	10	Посадка саженца возраст 12 лет
21	30	Груша обыкновенная	17	III	9	Берёза повислая	II	10	Посадка саженца возраст 12 лет
22	31	Яблоня домашняя	10	III	8	Берёза повислая	II	10	Посадка саженца возраст

									12 лет
23	32	Яблоня домашняя	12	III	8	Берёза повислая	II	10	Посадка саженца возраст 12 лет
24	33	Яблоня домашняя	14	III	8	Берёза повислая	II	10	Посадка саженца возраст 12 лет
25	34	Яблоня домашняя	9	III	8	Берёза повислая	II	10	Посадка саженца возраст 12 лет
26	36	Ясень обыкновенный	24	I	10	Берёза повислая	II	10	Посадка саженца возраст 12 лет
27	37	Осина	20	III	9	Берёза повислая	II	10	Посадка саженца возраст 12 лет
28	38	Ясень обыкновенный	27	I	10	Берёза повислая	II	10	Посадка саженца возраст 12 лет
29	39	Дуб черешчатый	20	I	11	Дуб черешчатый	I	11	Посадка саженца возраст 12 лет
30	40	Осина	28	III	9	Берёза повислая	II	10	Посадка саженца возраст 12 лет
31	41	Дуб черешчатый	15	I	11	Дуб черешчатый	I	11	Посадка саженца возраст 12 лет
32	43	Дуб черешчатый	17	I	11	Дуб черешчатый	I	11	Посадка саженца возраст 12 лет
33	44	Ясень обыкновенный	8	I	10	Берёза повислая	II	10	Посадка саженца возраст 12 лет
34	45	Ясень обыкновенный	12	I	10	Берёза повислая	II	10	Посадка саженца возраст 12 лет
35	46	Ясень обыкновенный	9	I	10	Берёза повислая	II	10	Посадка саженца возраст 12 лет
36	49	Дуб черешчатый	11	I	11	Дуб черешчатый	I	11	Посадка саженца возраст 12 лет
37	50	Дуб черешчатый	45	I	11	Дуб черешчатый	I	11	Посадка саженца возраст 12 лет
38	51	Груша обыкновенная	20	III	9	Берёза повислая	II	10	Посадка саженца возраст 12 лет
39	53	Дуб черешчатый	21	I	11	Дуб черешчатый	I	11	Посадка саженца возраст 12 лет
40	54	Ясень обыкновенный	54	I	10	Берёза повислая	II	10	Посадка саженца возраст 12 лет
41	55	Ясень	22	I	10	Берёза повислая	II	10	Посадка саженца возраст

		обыкновенный							12 лет
42	56	Ясень обыкновенный	28	I	10	Берёза повислая	II	10	Посадка саженца возраст 12 лет
43	57	Груша обыкновенная	16	III	9	Берёза повислая	II	10	Посадка саженца возраст 12 лет
44	58	Груша обыкновенная	21	III	9	Берёза повислая	II	10	Посадка саженца возраст 12 лет
45	59	Груша обыкновенная	28	III	9	Берёза повислая	II	10	Посадка саженца возраст 12 лет
46	61	Дуб черешчатый	10	I	11	Дуб черешчатый	I	11	Посадка саженца возраст 12 лет
47	62	Дуб черешчатый	12	I	11	Дуб черешчатый	I	11	Посадка саженца возраст 12 лет
48	63	Дуб черешчатый	8	I	11	Дуб черешчатый	I	11	Посадка саженца возраст 12 лет
49	64	Дуб черешчатый	22	I	11	Дуб черешчатый	I	11	Посадка саженца возраст 12 лет
50	65	Дуб черешчатый	24	I	11	Дуб черешчатый	I	11	Посадка саженца возраст 12 лет
51	67	Боярышник сглаженный (куст)	19	I	21	Боярышник сглаженный (куст)	I	21	Посадка саженца возраст 12 лет
52	68	Дуб черешчатый	16	I	11	Дуб черешчатый	I	11	Посадка саженца возраст 12 лет
53	74	Дуб черешчатый	23	I	11	Дуб черешчатый	I	11	Посадка саженца возраст 12 лет
54	76	Дуб черешчатый	10	I	11	Дуб черешчатый	I	11	Посадка саженца возраст 12 лет
55	77	Груша обыкновенная	18	III	9	Берёза повислая	II	10	Посадка саженца возраст 12 лет
56	80	Груша обыкновенная	12	III	9	Берёза повислая	II	10	Посадка саженца возраст 12 лет
57	83	Осина	31	III	9	Берёза повислая	II	10	Посадка саженца возраст 12 лет
58	84	Дуб черешчатый	22	I	11	Дуб черешчатый	I	11	Посадка саженца возраст 12 лет
59	85	Ясень обыкновенный	20	I	10	Берёза повислая	II	10	Посадка саженца возраст 12 лет

60	87	Клён белый	21	III	11	Дуб черешчатый	I	11	Посадка саженца возраст 12 лет
61	88	Осина	26	III	9	Берёза повислая	II	10	Посадка саженца возраст 12 лет
62	89	Ясень обыкновенный	8	I	10	Берёза повислая	II	10	Посадка саженца возраст 12 лет
63	90	Дуб черешчатый	12	I	11	Дуб черешчатый	I	11	Посадка саженца возраст 12 лет
64	91	Осина	8	III	9	Берёза повислая	II	10	Посадка саженца возраст 12 лет
65	92	Боярышник сглаженный (куст)	9	I	21	Боярышник сглаженный (куст)	I	21	Посадка саженца возраст 12 лет
66	93	Боярышник сглаженный (куст)	8	I	21	Боярышник сглаженный (куст)	I	21	Посадка саженца возраст 12 лет
67	94	Боярышник сглаженный (куст)	9	I	21	Боярышник сглаженный (куст)	I	21	Посадка саженца возраст 12 лет
68	95	Боярышник сглаженный (куст)	8	I	21	Боярышник сглаженный (куст)	I	21	Посадка саженца возраст 12 лет
69	97	Дуб черешчатый	14	I	11	Дуб черешчатый	I	11	Посадка саженца возраст 12 лет
70	101	Ясень обыкновенный	16	I	10	Берёза повислая	II	10	Посадка саженца возраст 12 лет
71	102	Ясень обыкновенный	28	I	10	Берёза повислая	II	10	Посадка саженца возраст 12 лет
72	103	Ясень обыкновенный	9	I	10	Берёза повислая	II	10	Посадка саженца возраст 12 лет
73	104	Ива белая	9	III	9	Берёза повислая	II	10	Посадка саженца возраст 12 лет
74	105	Ива белая	10	III	9	Берёза повислая	II	10	Посадка саженца возраст 12 лет
75	106	Ива белая	12	III	9	Берёза повислая	II	10	Посадка саженца возраст 12 лет
76	107	Ива белая	55	III	9	Берёза повислая	II	10	Посадка саженца возраст 12 лет

77	109	Клён остролистный	8	II	11	Дуб черешчатый	I	11	Посадка саженца возраст 12 лет
78	110	Груша обыкновенная	18	III	9	Берёза повислая	II	10	Посадка саженца возраст 12 лет
79	111	Груша обыкновенная	34	III	9	Берёза повислая	II	10	Посадка саженца возраст 12 лет
80	112	Груша обыкновенная	23	III	9	Берёза повислая	II	10	Посадка саженца возраст 12 лет
81	113	Клён остролистный	36	II	11	Дуб черешчатый	I	11	Посадка саженца возраст 12 лет
82	115	Груша обыкновенная	30	III	9	Берёза повислая	II	10	Посадка саженца возраст 12 лет
83	118	Груша обыкновенная	30	III	9	Берёза повислая	II	10	Посадка саженца возраст 12 лет
84	119	Клён остролистный	9	II	11	Дуб черешчатый	I	11	Посадка саженца возраст 12 лет
85	122	Груша обыкновенная	18	III	9	Берёза повислая	II	10	Посадка саженца возраст 12 лет
86	123	Груша обыкновенная	28	III	9	Берёза повислая	II	10	Посадка саженца возраст 12 лет
87	124	Груша обыкновенная	17	III	9	Берёза повислая	II	10	Посадка саженца возраст 12 лет
88	126	Клён остролистный	18	II	11	Дуб черешчатый	I	11	Посадка саженца возраст 12 лет
89	127	Груша обыкновенная	13	III	9	Берёза повислая	II	10	Посадка саженца возраст 12 лет
90	128	Груша обыкновенная	20	III	9	Берёза повислая	II	10	Посадка саженца возраст 12 лет
91	129	Груша обыкновенная	13	III	9	Берёза повислая	II	10	Посадка саженца возраст 12 лет
92	130	Груша обыкновенная	19	III	9	Берёза повислая	II	10	Посадка саженца возраст 12 лет
93	132	Груша обыкновенная	24	III	9	Берёза повислая	II	10	Посадка саженца возраст 12 лет
94	133	Ясень обыкновенный	14	I	10	Берёза повислая	II	10	Посадка саженца возраст 12 лет
95	134	Ясень обыкновенный	19	I	10	Берёза повислая	II	10	Посадка саженца возраст 12 лет

96	135	Ясень обыкновенный	14	I	10	Берёза повислая	II	10	Посадка саженца возраст 12 лет
97	136	Рябина обыкновенная	8	III	10	Берёза повислая	II	10	Посадка саженца возраст 12 лет
98	141	Ясень обыкновенный	11	I	10	Берёза повислая	II	10	Посадка саженца возраст 12 лет
99	142	Ясень обыкновенный	26	I	10	Берёза повислая	II	10	Посадка саженца возраст 12 лет
100	145	Груша обыкновенная	39	III	9	Берёза повислая	II	10	Посадка саженца возраст 12 лет
101	147	Ясень обыкновенный	9	I	10	Берёза повислая	II	10	Посадка саженца возраст 12 лет
102	148	Ясень обыкновенный	9	I	10	Берёза повислая	II	10	Посадка саженца возраст 12 лет
103	151	Груша обыкновенная	13	III	9	Берёза повислая	II	10	Посадка саженца возраст 12 лет
104	152	Груша обыкновенная	8	III	9	Берёза повислая	II	10	Посадка саженца возраст 12 лет
105	154	Дуб черешчатый	22	I	11	Дуб черешчатый	I	11	Посадка саженца возраст 12 лет
106	155	Груша обыкновенная	24	III	9	Берёза повислая	II	10	Посадка саженца возраст 12 лет
107	156	Боярышник сглаженный (куст)	14	I	21	Боярышник сглаженный (куст)	I	21	Посадка саженца возраст 12 лет
108	157	Боярышник сглаженный (куст)	19	I	21	Боярышник сглаженный (куст)	I	21	Посадка саженца возраст 12 лет
109	158	Боярышник сглаженный (куст)	12	I	21	Боярышник сглаженный (куст)	I	21	Посадка саженца возраст 12 лет
110	159	Боярышник сглаженный (куст)	9	I	21	Боярышник сглаженный (куст)	I	21	Посадка саженца возраст 12 лет
111	160	Дуб черешчатый	40	I	11	Дуб черешчатый	I	11	Посадка саженца возраст 12 лет
112	161	Груша обыкновенная	26	III	9	Берёза повислая	II	10	Посадка саженца возраст 12 лет

113	162	Груша обыкновенная	23	III	9	Берёза повислая	II	10	Посадка саженца возраст 12 лет
114	163	Яблоня домашняя	17	III	8	Берёза повислая	II	10	Посадка саженца возраст 12 лет
115	164	Груша обыкновенная	18	III	9	Берёза повислая	II	10	Посадка саженца возраст 12 лет
116	165	Груша обыкновенная	17	III	9	Берёза повислая	II	10	Посадка саженца возраст 12 лет
117	166	Груша обыкновенная	12	III	9	Берёза повислая	II	10	Посадка саженца возраст 12 лет
118	167	Груша обыкновенная	16	III	9	Берёза повислая	II	10	Посадка саженца возраст 12 лет
119	168	Груша обыкновенная	11	III	9	Берёза повислая	II	10	Посадка саженца возраст 12 лет
120	169	Яблоня домашняя	9	III	8	Берёза повислая	II	10	Посадка саженца возраст 12 лет
121	170	Яблоня домашняя	17	III	8	Берёза повислая	II	10	Посадка саженца возраст 12 лет
122	171	Яблоня домашняя	10	III	8	Берёза повислая	II	10	Посадка саженца возраст 12 лет
123	172	Яблоня домашняя	17	III	8	Берёза повислая	II	10	Посадка саженца возраст 12 лет
124	173	Клён остролистный	36	II	11	Дуб черешчатый	I	11	Посадка саженца возраст 12 лет
125	174	Клён остролистный	20	II	11	Дуб черешчатый	I	11	Посадка саженца возраст 12 лет
126	175	Груша обыкновенная	10	III	9	Берёза повислая	II	10	Посадка саженца возраст 12 лет
127	176	Груша обыкновенная	14	III	9	Берёза повислая	II	10	Посадка саженца возраст 12 лет
128	177	Груша обыкновенная	16	III	9	Берёза повислая	II	10	Посадка саженца возраст 12 лет
129	178	Груша обыкновенная	15	III	9	Берёза повислая	II	10	Посадка саженца возраст 12 лет
130	179	Груша обыкновенная	17	III	9	Берёза повислая	II	10	Посадка саженца возраст 12 лет
131	180	Груша обыкновенная	10	III	9	Берёза повислая	II	10	Посадка саженца возраст 12 лет

132	181	Груша обыкновенная	20	III	9	Берёза повислая	II	10	Посадка саженца возраст 12 лет
133	182	Груша обыкновенная	18	III	9	Берёза повислая	II	10	Посадка саженца возраст 12 лет
134	183	Груша обыкновенная	17	III	9	Берёза повислая	II	10	Посадка саженца возраст 12 лет
135	184	Осина	23	III	9	Берёза повислая	II	10	Посадка саженца возраст 12 лет
136	188	Ясень обыкновенный	8	I	10	Берёза повислая	II	10	Посадка саженца возраст 12 лет
137	189	Осина	8	III	9	Берёза повислая	II	10	Посадка саженца возраст 12 лет
138	190	Дуб черешчатый	15	I	11	Дуб черешчатый	I	11	Посадка саженца возраст 12 лет
139	191	Дуб черешчатый	10	I	11	Дуб черешчатый	I	11	Посадка саженца возраст 12 лет
140	194	Осина	28	III	9	Берёза повислая	II	10	Посадка саженца возраст 12 лет
141	197	Дуб черешчатый	20	I	11	Дуб черешчатый	I	11	Посадка саженца возраст 12 лет
142	198	Ясень обыкновенный	19	I	10	Берёза повислая	II	10	Посадка саженца возраст 12 лет
143	200	Клён белый	32	III	11	Дуб черешчатый	I	11	Посадка саженца возраст 12 лет
144	205	Боярышник сглаженный (куст)	11	I	21	Боярышник сглаженный (куст)	I	21	Посадка саженца возраст 12 лет
145	206	Груша обыкновенная	10	III	9	Берёза повислая	II	10	Посадка саженца возраст 12 лет
146	208	Боярышник сглаженный (куст)	8	I	21	Боярышник сглаженный (куст)	I	21	Посадка саженца возраст 12 лет
147	209	Осина	11	III	9	Берёза повислая	II	10	Посадка саженца возраст 12 лет
148	210	Клён остролистный	10	II	11	Дуб черешчатый	I	11	Посадка саженца возраст 12 лет
149	211	Осина	19	III	9	Берёза повислая	II	10	Посадка саженца возраст 12 лет

150	212	Ясень обыкновенный	12	I	10	Берёза повислая	II	10	Посадка саженца возраст 12 лет
151	214	Осина	19	III	9	Берёза повислая	II	10	Посадка саженца возраст 12 лет
152	215	Осина	9	III	9	Берёза повислая	II	10	Посадка саженца возраст 12 лет
153	216	Осина	14	III	9	Берёза повислая	II	10	Посадка саженца возраст 12 лет
154	218	Яблоня домашняя	20	III	8	Берёза повислая	II	10	Посадка саженца возраст 12 лет
155	219	Яблоня домашняя	13	III	8	Берёза повислая	II	10	Посадка саженца возраст 12 лет
156	221	Груша обыкновенная	32	III	9	Берёза повислая	II	10	Посадка саженца возраст 12 лет
157	222	Груша обыкновенная	20	III	9	Берёза повислая	II	10	Посадка саженца возраст 12 лет
158	229	Ясень обыкновенный	23	I	10	Берёза повислая	II	10	Посадка саженца возраст 12 лет
159	238	Клён остролистный	8	II	11	Дуб черешчатый	I	11	Посадка саженца возраст 12 лет
160	240	Клён остролистный	14	II	11	Дуб черешчатый	I	11	Посадка саженца возраст 12 лет
161	247	Груша обыкновенная	44	III	9	Берёза повислая	II	10	Посадка саженца возраст 12 лет
162	248	Груша обыкновенная	48	III	9	Берёза повислая	II	10	Посадка саженца возраст 12 лет
163	249	Яблоня домашняя	8	III	8	Берёза повислая	II	10	Посадка саженца возраст 12 лет
164	251	Дуб черешчатый	35	I	11	Дуб черешчатый	I	11	Посадка саженца возраст 12 лет
165	259	Черёмуха обыкновенная	9	III	8	Берёза повислая	II	10	Посадка саженца возраст 12 лет
166	263	Боярышник сглаженный (куст)	12	I	21	Боярышник сглаженный (куст)	I	21	Посадка саженца возраст 12 лет
167	265	Боярышник сглаженный (куст)	8	I	21	Боярышник сглаженный (куст)	I	21	Посадка саженца возраст 12 лет

168	276	Дуб черешчатый	12	I	11	Дуб черешчатый	I	11	Посадка саженца возраст 12 лет
169	284	Боярышник сглаженный (куст)	8	I	21	Боярышник сглаженный (куст)	I	21	Посадка саженца возраст 12 лет
170	285	Дуб черешчатый	52	I	11	Дуб черешчатый	I	11	Посадка саженца возраст 12 лет
171	287	Черёмуха обыкновенная	9	III	8	Берёза повислая	II	10	Посадка саженца возраст 12 лет
172	288	Черёмуха обыкновенная	9	III	8	Берёза повислая	II	10	Посадка саженца возраст 12 лет
173	302	Боярышник сглаженный (куст)	11	I	21	Боярышник сглаженный (куст)	I	21	Посадка саженца возраст 12 лет
174	303	Боярышник сглаженный (куст)	8	I	21	Боярышник сглаженный (куст)	I	21	Посадка саженца возраст 12 лет
175	314	Боярышник сглаженный (куст)	12	I	21	Боярышник сглаженный (куст)	I	21	Посадка саженца возраст 12 лет
176	358	Черёмуха обыкновенная	10	III	8	Берёза повислая	II	10	Посадка саженца возраст 12 лет
39:05:051109/чзу1, 39:05:051109/чзу2									
1	54	Груша обыкновенная	27	II	9	Берёза повислая	II	10	Посадка саженца возраст 12 лет
2	55	Клен остролистный	27	I	11	Дуб черешчатый	I	11	Посадка саженца возраст 12 лет
3	76	Боярышник сглаженный (куст)	9	I	21	Боярышник сглаженный (куст)	I	21	Посадка саженца возраст 12 лет
4	82	Груша обыкновенная	30	II	9	Берёза повислая	II	10	Посадка саженца возраст 12 лет
5	82	Груша обыкновенная	24	II	9	Берёза повислая	II	10	Посадка саженца возраст 12 лет
6	91	Клен остролистный	60	I	11	Дуб черешчатый	I	11	Посадка саженца возраст 12 лет
7	167	Дуб черешчатый	9	I	11	Дуб черешчатый	I	11	Посадка саженца возраст 12 лет

8	233	Дуб черешчатый	15	I	11	Дуб черешчатый	I	11	Посадка саженца возраст 12 лет
9	767	Ольха черная	39	III	7	Берёза повислая	II	10	Посадка саженца возраст 12 лет
10	767	Ольха черная	12	III	7	Берёза повислая	II	10	Посадка саженца возраст 12 лет
11	769	Ольха черная	12	III	7	Берёза повислая	II	10	Посадка саженца возраст 12 лет
12	770	Ольха черная	34	III	7	Берёза повислая	II	10	Посадка саженца возраст 12 лет
13	771	Ольха черная	22	III	7	Берёза повислая	II	10	Посадка саженца возраст 12 лет
14	774	Дуб черешчатый	12	I	11	Дуб черешчатый	I	11	Посадка саженца возраст 12 лет
15	776	Ясень обыкновенный	19	I	10	Берёза повислая	II	10	Посадка саженца возраст 12 лет
16	776	Ясень обыкновенный	26	I	10	Берёза повислая	II	10	Посадка саженца возраст 12 лет
17	779	Ива белая	63	III	9	Берёза повислая	II	10	Посадка саженца возраст 12 лет
18	779	Ива белая	12	III	9	Берёза повислая	II	10	Посадка саженца возраст 12 лет
19	782	Дуб черешчатый	43	I	11	Дуб черешчатый	I	11	Посадка саженца возраст 12 лет
20	783	Боярышник сглаженный (куст)	13	I	21	Боярышник сглаженный (куст)	I	21	Посадка саженца возраст 12 лет
21	784	Тополь белый	90	III	9	Берёза повислая	II	10	Посадка саженца возраст 12 лет
22	785	Черемуха обыкновенная	13	III	8	Берёза повислая	II	10	Посадка саженца возраст 12 лет
23	785	Черемуха обыкновенная	15	III	8	Берёза повислая	II	10	Посадка саженца возраст 12 лет
24	788	Дуб черешчатый	15	I	11	Дуб черешчатый	I	11	Посадка саженца возраст 12 лет
25	789	Тополь белый	89	III	9	Берёза повислая	II	10	Посадка саженца возраст 12 лет
26	791	Дуб черешчатый	22	I	11	Дуб черешчатый	I	11	Посадка саженца возраст

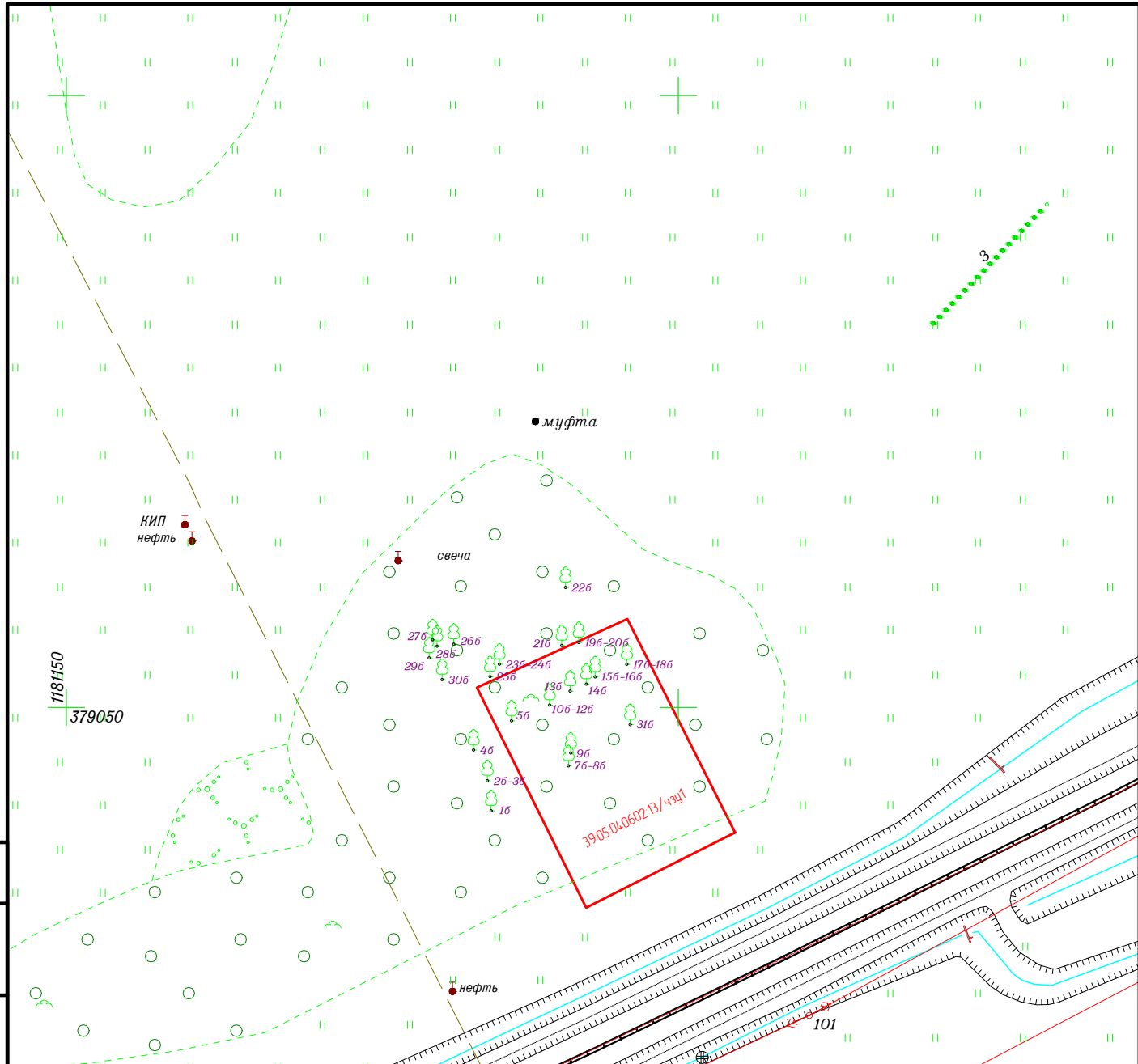
									12 лет
27	792	Ива белая	47	III	9	Берёза повислая	II	10	Посадка саженца возраст 12 лет
28	793	Ива белая	20	III	9	Берёза повислая	II	10	Посадка саженца возраст 12 лет
29	795	Боярышник сглаженный (куст)	11	I	21	Боярышник сглаженный (куст)	I	21	Посадка саженца возраст 12 лет
30	797	Дуб черешчатый	22	I	11	Дуб черешчатый	I	11	Посадка саженца возраст 12 лет
31	799	Дуб черешчатый	14	I	11	Дуб черешчатый	I	11	Посадка саженца возраст 12 лет
32	800	Дуб черешчатый	40	I	11	Дуб черешчатый	I	11	Посадка саженца возраст 12 лет
33	812	Тополь дрожащий (осина)	19	III	9	Берёза повислая	II	10	Посадка саженца возраст 12 лет
34	815	Тополь дрожащий (осина)	25	III	9	Берёза повислая	II	10	Посадка саженца возраст 12 лет
35	817	Клен остролистный	10	I	11	Дуб черешчатый	I	11	Посадка саженца возраст 12 лет
36	819	Тополь дрожащий (осина)	41	III	9	Берёза повислая	II	10	Посадка саженца возраст 12 лет
37	823	Ольха черная	16	III	7	Берёза повислая	II	10	Посадка саженца возраст 12 лет
38	830	Тополь белый	32	III	9	Берёза повислая	II	10	Посадка саженца возраст 12 лет
39	831	Тополь белый	38	III	9	Берёза повислая	II	10	Посадка саженца возраст 12 лет
40	833	Тополь белый	19	III	9	Берёза повислая	II	10	Посадка саженца возраст 12 лет
41	841	Тополь дрожащий (осина)	42	III	9	Берёза повислая	II	10	Посадка саженца возраст 12 лет
42	841	Тополь дрожащий (осина)	46	III	9	Берёза повислая	II	10	Посадка саженца возраст 12 лет
43	841	Тополь дрожащий (осина)	11	III	9	Берёза повислая	II	10	Посадка саженца возраст 12 лет
44	842	Тополь дрожащий (осина)	23	III	9	Берёза повислая	II	10	Посадка саженца возраст 12 лет

45	843	Яблоня домашняя	18	III	8	Берёза повислая	II	10	Посадка саженца возраст 12 лет
46	843	Яблоня домашняя	16	III	8	Берёза повислая	II	10	Посадка саженца возраст 12 лет
47	844	Тополь дрожащий (осина)	28	III	9	Берёза повислая	II	10	Посадка саженца возраст 12 лет
48	845	Дуб черешчатый	38	I	11	Дуб черешчатый	I	11	Посадка саженца возраст 12 лет
49	846	Тополь дрожащий (осина)	33	III	9	Берёза повислая	II	10	Посадка саженца возраст 12 лет
50	847	Тополь белый	32	III	9	Берёза повислая	II	10	Посадка саженца возраст 12 лет
51	848	Тополь белый	34	III	9	Берёза повислая	II	10	Посадка саженца возраст 12 лет
52	849	Тополь белый	18	III	9	Берёза повислая	II	10	Посадка саженца возраст 12 лет
53	850	Ива белая	41	III	9	Берёза повислая	II	10	Посадка саженца возраст 12 лет
54	851	Дуб черешчатый	14	I	11	Дуб черешчатый	I	11	Посадка саженца возраст 12 лет
55	852	Дуб черешчатый	14	I	11	Дуб черешчатый	I	11	Посадка саженца возраст 12 лет
56	853	Дуб черешчатый	22	I	11	Дуб черешчатый	I	11	Посадка саженца возраст 12 лет
57	857	Тополь белый	41	III	9	Берёза повислая	II	10	Посадка саженца возраст 12 лет
58	867	Тополь белый	46	III	9	Берёза повислая	II	10	Посадка саженца возраст 12 лет
59	868	Ива белая	50	III	9	Берёза повислая	II	10	Посадка саженца возраст 12 лет
60	869	Ива белая	32	III	9	Берёза повислая	II	10	Посадка саженца возраст 12 лет
61	873	Ива белая	32	III	9	Берёза повислая	II	10	Посадка саженца возраст 12 лет
62	873	Ива белая	36	III	9	Берёза повислая	II	10	Посадка саженца возраст 12 лет
63	875	Ива белая	40	III	9	Берёза повислая	II	10	Посадка саженца возраст 12 лет

64	875	Ива белая	29	III	9	Берёза повислая	II	10	Посадка саженца возраст 12 лет
65	878	Клен остролистный	37	I	11	Дуб черешчатый	I	11	Посадка саженца возраст 12 лет
66	1339	Черемуха обыкновенная	12	III	8	Берёза повислая	II	10	Посадка саженца возраст 12 лет
67	1340	Боярышник сглаженный (куст)	12	I	21	Боярышник сглаженный (куст)	I	21	Посадка саженца возраст 12 лет
68	1340	Боярышник сглаженный (куст)	11	I	21	Боярышник сглаженный (куст)	I	21	Посадка саженца возраст 12 лет
69	1341	Ольха черная	17	III	7	Берёза повислая	II	10	Посадка саженца возраст 12 лет
70	1342	Боярышник сглаженный (куст)	13	I	21	Боярышник сглаженный (куст)	I	21	Посадка саженца возраст 12 лет
71	1342	Боярышник сглаженный (куст)	13	I	21	Боярышник сглаженный (куст)	I	21	Посадка саженца возраст 12 лет
72	1343	Дуб черешчатый	19	I	11	Дуб черешчатый	I	11	Посадка саженца возраст 12 лет
73	1344	Яблоня домашняя	17	III	8	Берёза повислая	II	10	Посадка саженца возраст 12 лет

Приложение В

План объекта с условным изображением зеленых насаждений на местности, нумерацией в соответствии с перечетной ведомостью зеленых насаждений и обозначением зеленых насаждений, подлежащих вырубке



Условный номер части земельного участка
39:05:040602:13/чзу1

Площадь части земельного участка: **269 кв.м**

Обозначение характерных точек границ	Координаты, м	
	X	Y
1	2	3
1	379039,78	1181204,64
2	379033,63	1181192,47
3	379051,62	1181183,55
4	379057,22	1181195,83
1	379039,78	1181204,64

Согласовано

Взам. инв. №

Подп. и дата

Инв. № подл.

--	--	--	--	--	--

Освоение месторождения Д33 с объектами инфраструктуры.
 КН 39:05:04:0602:13/чзу1

Изм.	Кол.уч.	Лист	№ док.	Подпись	Дата

Изм.	Кол.уч.	Лист	№ док.	Подпись	Дата

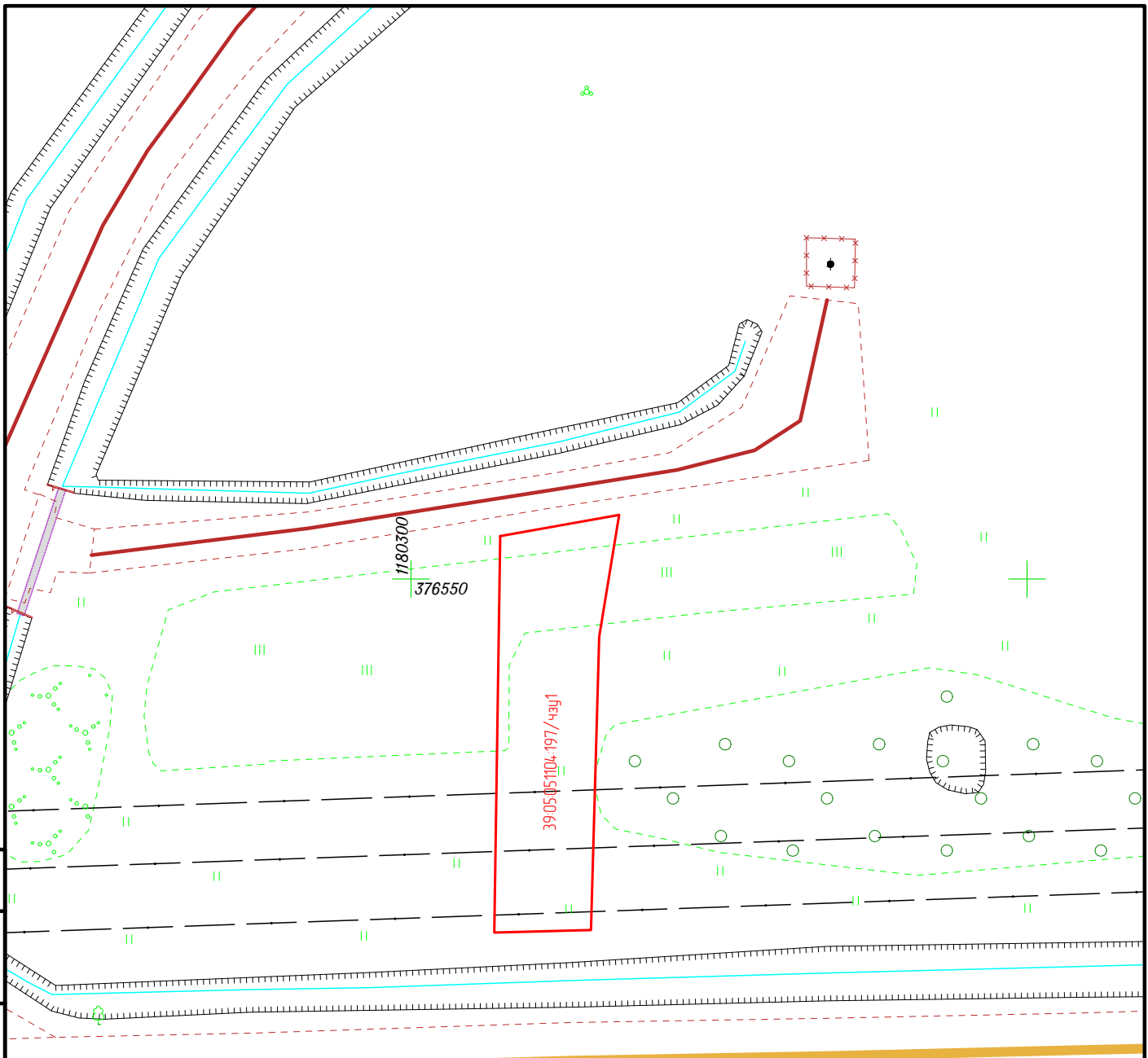
Внешнее электроснабжение

Стадия	Лист	Листов
	1	1

Геодезист	Фетисов	09.2022
Директор	Ворошень	09.2022

Подеревная топографическая съемка (М 1:500)

000 "СимиГео"
 2022 г.



Согласовано

Взам. инв. №

Подп. и дата

Инв. № подл.

Условный номер части земельного участка
39:05:051104:197/чзуп1

Площадь части земельного участка: **271 кв.м**

Обозначение характерных точек границ	Координаты, м	
	X	Y
1	2	3
1	376553,49	1180307,24
2	376555,21	1180316,89
3	376545,31	1180315,27
4	376521,50	1180314,61
5	376521,30	1180306,76
1	376553,49	1180307,24

--	--	--	--	--	--

Освоение месторождения Д33 с объектами инфраструктуры.
КН 39:05:051104:197/чзуп1

Изм.	Кол.уч.	Лист	№ док.	Подпись	Дата

--	--	--	--	--	--

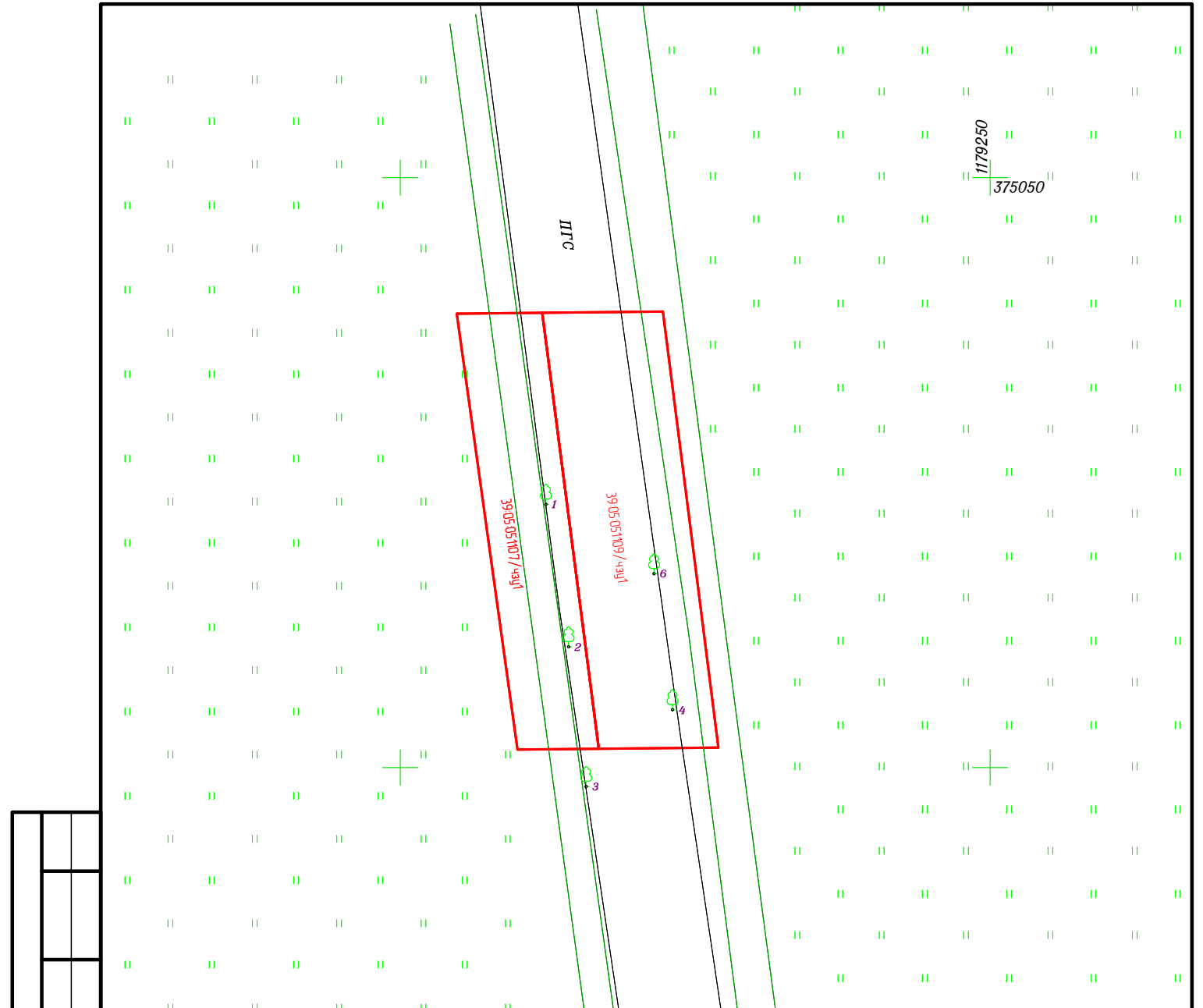
Внешнее электроснабжение

Стадия	Лист	Листов
	1	1

Инв. № подл.	Геодезист	Фетисов	09.2022
	Директор	Ворошень	09.2022

Подеревная топографическая съемка (М 1:500)

ООО "СумиГео"
2022 г.



Согласовано

Условный номер части земельного участка
39:05:051107/чзу1

Площадь части земельного участка: **262 кв.м**

Обозначение характерных точек границ	Координаты, м	
	X	Y
1	2	3
1	375038,47	1179204,79
2	375038,55	1179212,03
3	375001,59	1179216,83
4	375001,52	1179209,94
5	375014,48	1179208,13
1	375038,47	1179204,79

Условный номер части земельного участка
39:05:051109/чзу1

Площадь части земельного участка: **377 кв.м**

Обозначение характерных точек границ	Координаты, м	
	X	Y
1	2	3
1	375038,55	1179212,03
2	375038,65	1179222,26
3	375014,65	1179225,32
4	375001,69	1179226,97
5	375001,59	1179216,83
1	375038,55	1179212,03

Взам. инв. №

Подп. и дата

Инв. № подл.

Изм.	Кол.уч.	Лист	№ док.	Подпись	Дата

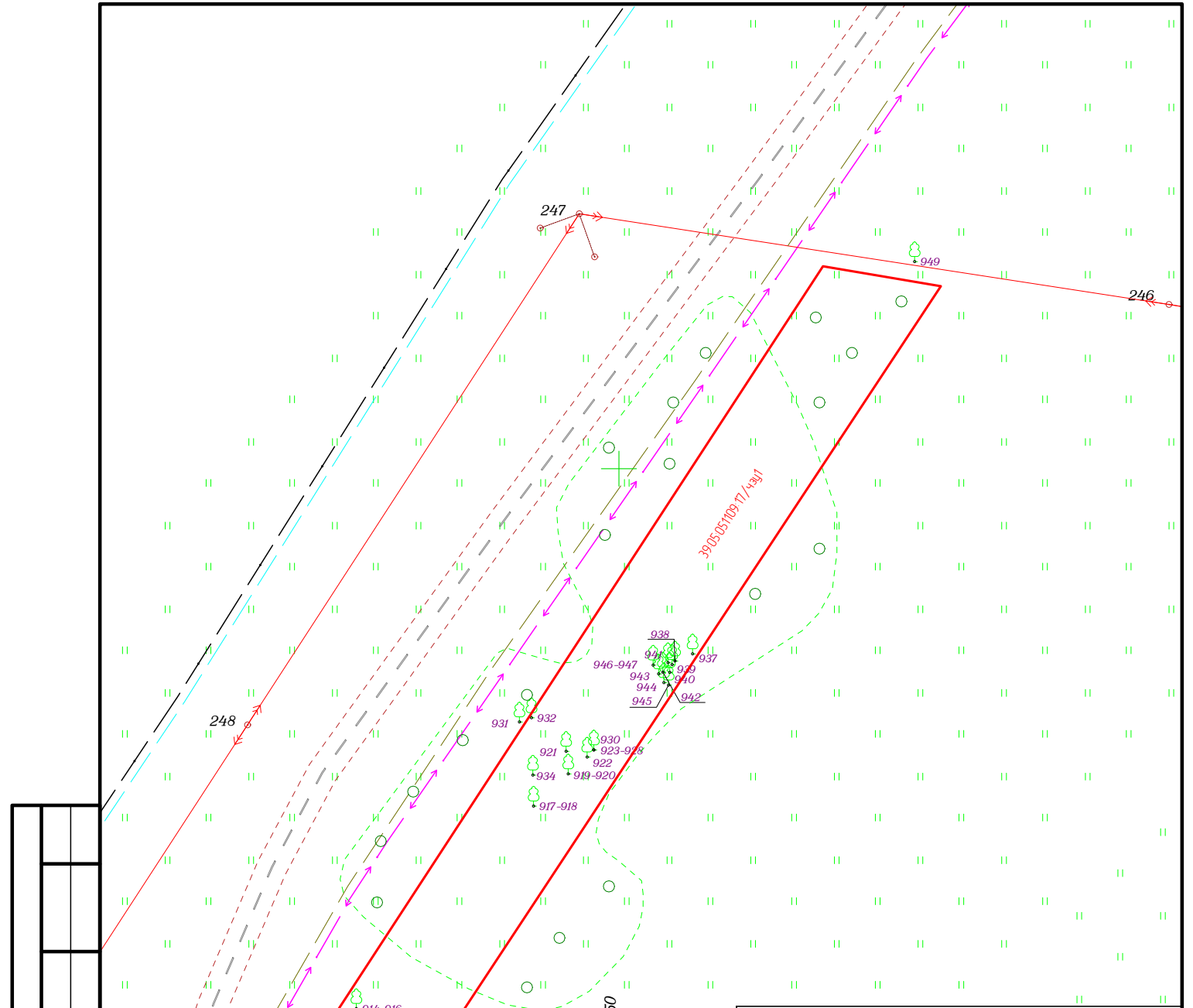
Освоение месторождения Д33 с объектами инфраструктуры.

КН 39:05:051107/чзу1 и 39:05:051109/чзу1

Внешнее электроснабжение	Стадия	Лист	Листов
		1	1

Подеревная топографическая съемка (М 1:500)

000 "СимиГео"
2022 г.



Условный номер части земельного участка
39:05:051109/17/чзу1

Площадь части земельного участка: **782 кв.м**

Обозначение характерных точек границ	Координаты, м	
	X	Y
1	375642,52	1179929,34
2	375647,44	1179921,88
3	375717,31	1179967,44
4	375715,60	1179977,51
5	375674,10	1179950,15
6	375669,07	1179946,84
1	375642,52	1179929,34

Согласовано

Взам. инв. №

Подп. и дата

Инв. № подл.

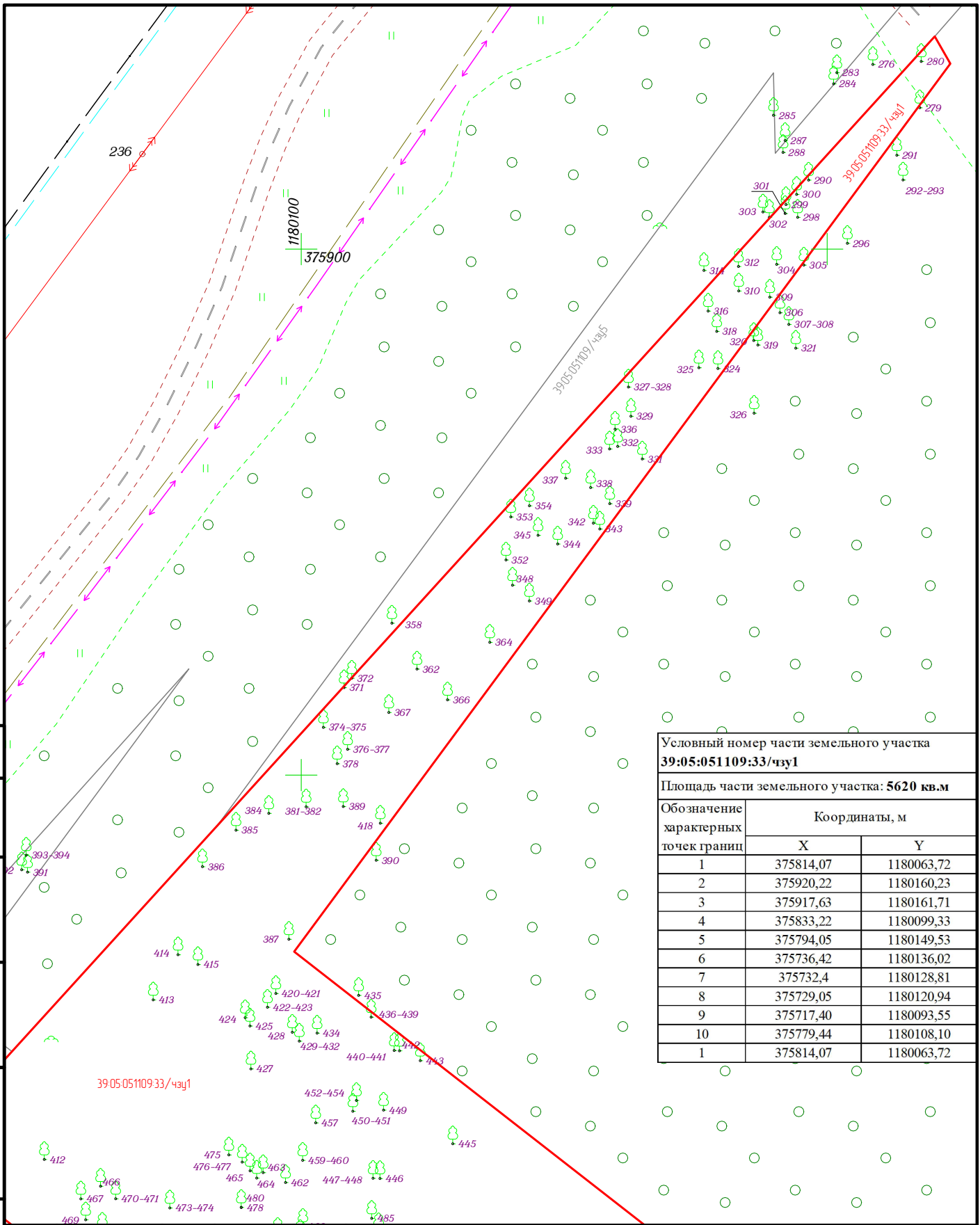
Изм.	Кол.уч.	Лист	№ док.	Подпись	Дата

Освоение месторождения Д33 с объектами инфраструктуры.
 КН 39:05:051109/17/чзу1

Внешнее электроснабжение

Стадия	Лист	Листов
	1	1

Подеревная топографическая съемка (М 1:500)
 000 "СумиГео"
 2022 г.



Условный номер части земельного участка 39:05:051109:33/чзп1		
Площадь части земельного участка: 5620 кв.м		
Обозначение характерных точек границ	Координаты, м	
	X	Y
1	375814,07	1180063,72
2	375920,22	1180160,23
3	375917,63	1180161,71
4	375833,22	1180099,33
5	375794,05	1180149,53
6	375736,42	1180136,02
7	375732,4	1180128,81
8	375729,05	1180120,94
9	375717,40	1180093,55
10	375779,44	1180108,10
1	375814,07	1180063,72

Согласовано	

Взам. инв. №	
--------------	--

Подп. и дата	

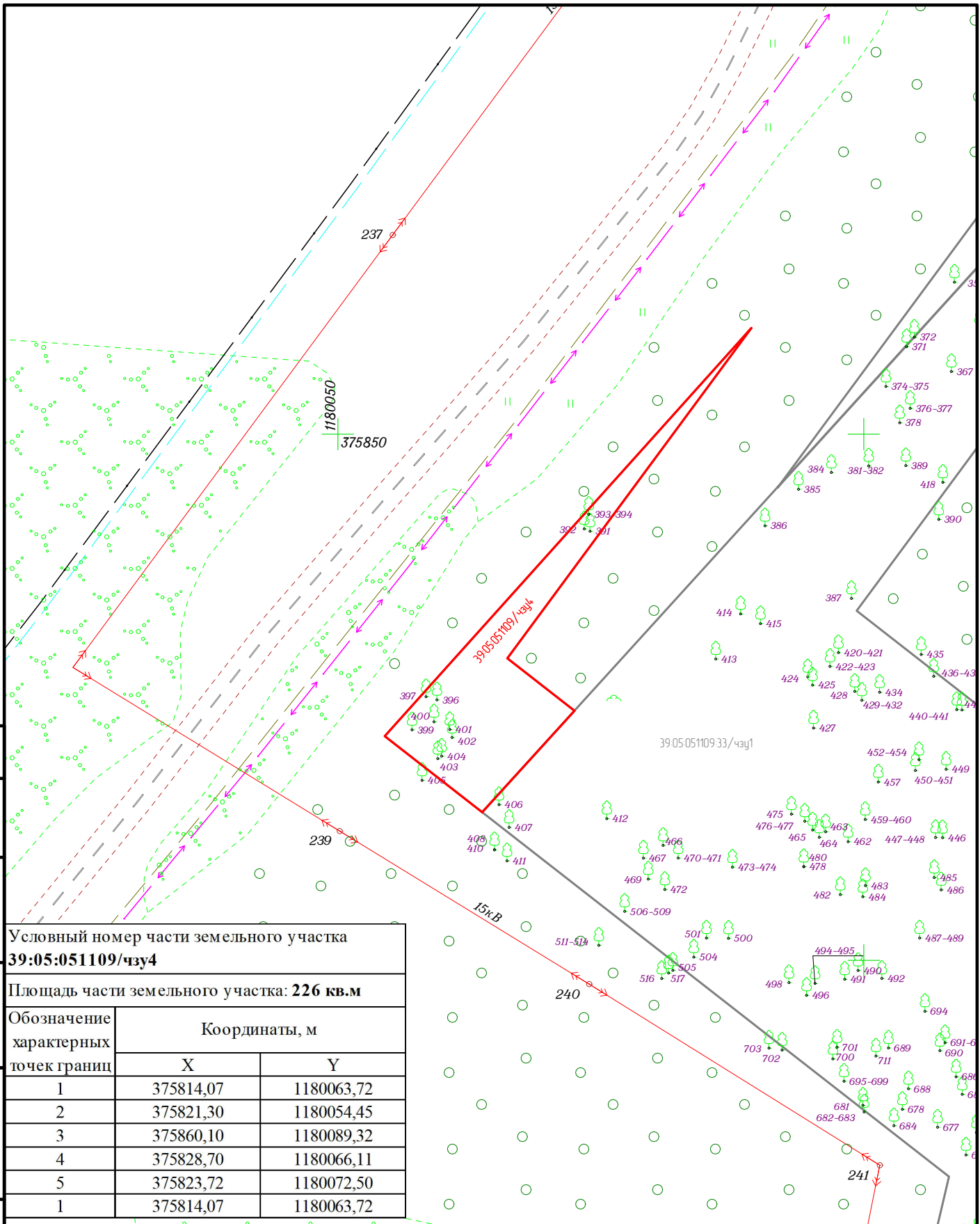
Инв. № подл.	

Изм.	Кол.уч.	Лист	№ док.	Подпись	Дата

Освоение месторождения Д33 с объектами инфраструктуры.
КН 39:05:051109:33/чзп1

Внешнее электроснабжение	Стадия	Лист	Листов
		1	2

Подеревная топографическая съемка (М 1:500)
000 "СимиГео"
2022 г.



Условный номер части земельного участка
39:05:051109/чзч4

Площадь части земельного участка: **226 кв.м**

Обозначение характерных точек границ	Координаты, м	
	X	Y
1	375814,07	1180063,72
2	375821,30	1180054,45
3	375860,10	1180089,32
4	375828,70	1180066,11
5	375823,72	1180072,50
1	375814,07	1180063,72

Согласовано

Взам. инв. №

Подп. и дата

Инв. № подл.

Освоение месторождения Д33 с объектами инфраструктуры.
КН 39:05:051109/чзч4

Изм.	Кол.уч.	Лист	№ док.	Подпись	Дата

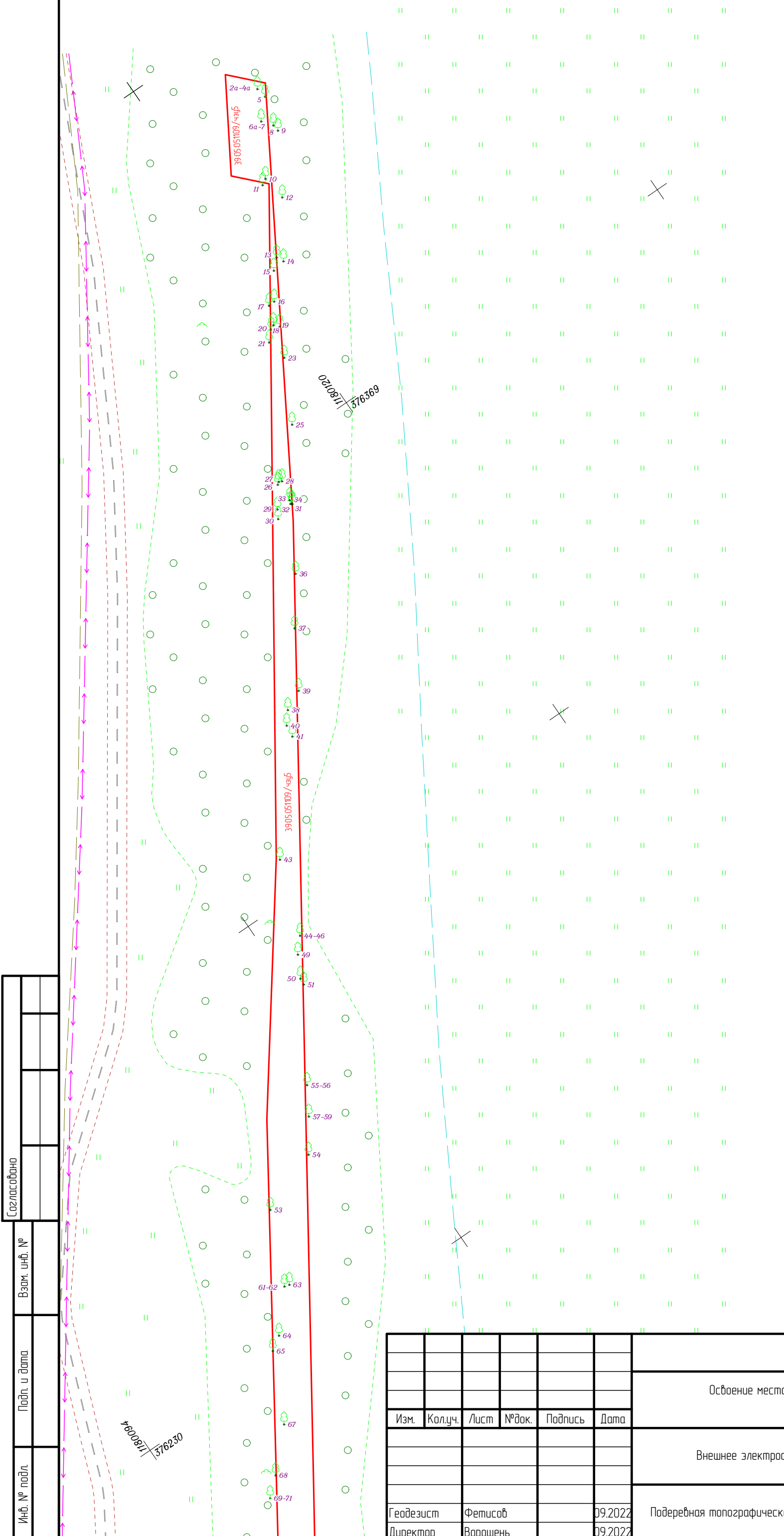
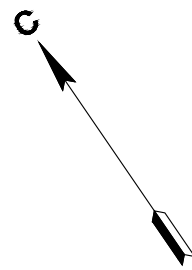
Внешнее электроснабжение

Стадия	Лист	Листов
	1	1

Геодезист	Фетисов	09.2022
Директор	Ворошень	09.2022

Подеревная топографическая съемка (М 1:500)

ООО "СимиГео"
2022 г.




Условный номер части земельного участка 39:05:051109/чзуб		
Площадь части земельного участка: 2393 кв.м		
Обозначение характерных точек границ	Координаты, м	
	X	Y
1	375844,97	1180091,84
2	375916,75	1180144,9
3	375909,11	1180145,07
4	375963,52	1180191,37
5	376020,19	1180235,93
6	376177,51	1180337,61
7	376205,32	1180358,16
8	376279,75	1180407,95
9	376283,44	1180404,39
10	376294,97	1180411,34
11	376291,06	1180415,1
12	376241,03	1180385,33
13	376134,24	1180315,5
14	376064,41	1180269,65
15	376013,06	1180237,33
16	375967,92	1180201,96
17	375920,22	1180160,23
1	375844,97	1180091,84

Согласовано	
Взам. инв. №	
Подл. и дата	
Инв. № подл.	

Изм.	Кол.уч.	Лист	№ док.	Подпись	Дата
Геодезист		Фетисов			09.2022
Директор		Ворошень			09.2022

Освоение месторождения ДЗЗ с объектами инфраструктуры. КН 39:05:051109/чзуб			
Внешнее электроснабжение	Стадия	Лист	Листов
		1	3
Подеревная топографическая съемка (М 1:500)		ООО "СумиГео" 2022 г.	

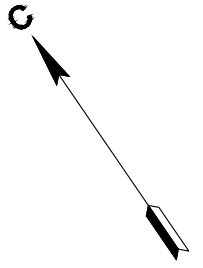


Условный номер части земельного участка 39:05:051109/чз5		
Площадь части земельного участка: 2393 кв.м		
Обозначение характерных точек границ	Координаты, м	
	X	Y
1	375844,97	1180091,84
2	375916,75	1180144,9
3	375909,11	1180145,07
4	375963,52	1180191,37
5	376020,19	1180235,93
6	376177,51	1180337,61
7	376205,32	1180358,16
8	376279,75	1180407,95
9	376283,44	1180404,39
10	376294,97	1180411,34
11	376291,06	1180415,1
12	376241,03	1180385,33
13	376134,24	1180315,5
14	376064,41	1180269,65
15	376013,06	1180237,33
16	375967,92	1180201,96
17	375920,22	1180160,23
1	375844,97	1180091,84

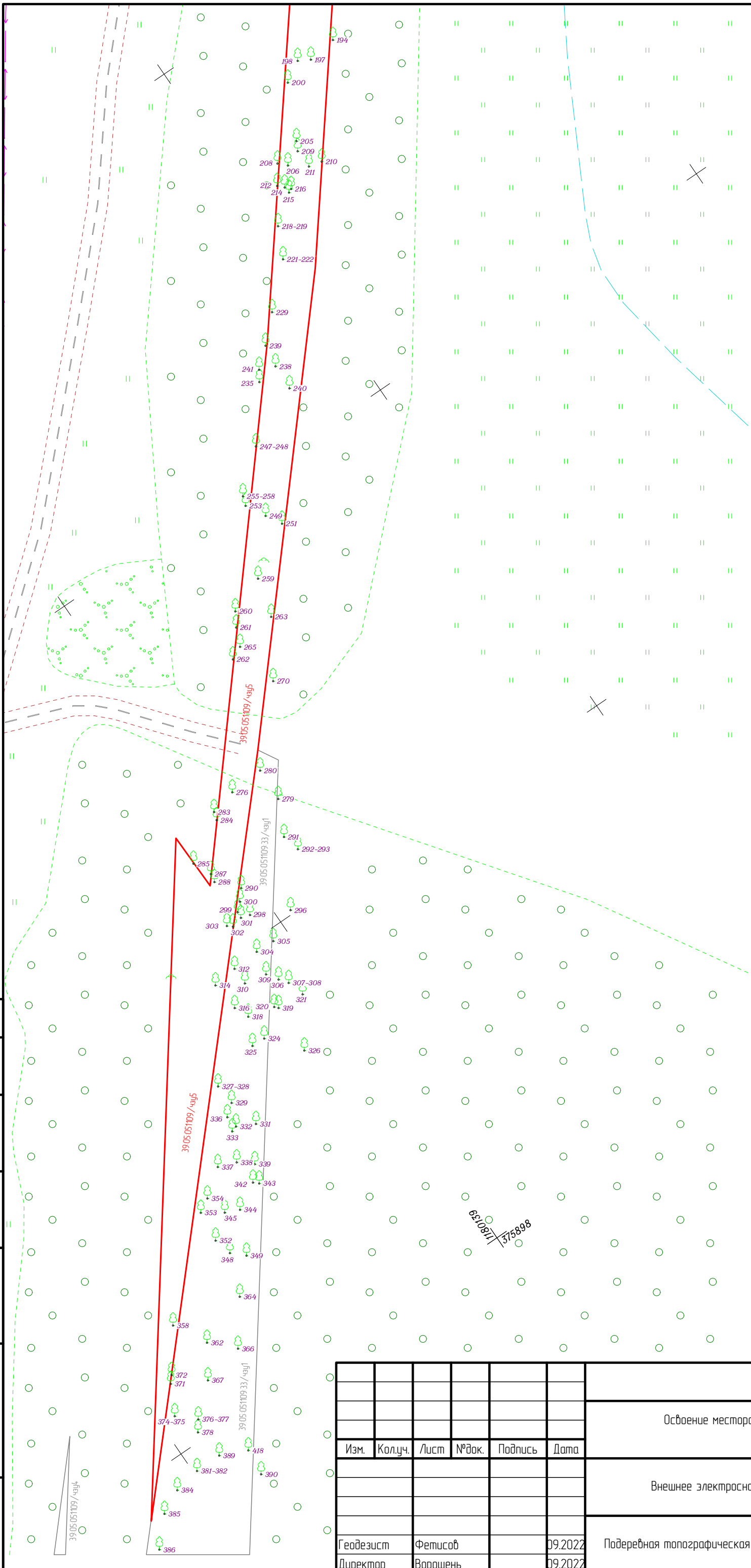
Согласовано	
Взам. инв. №	
Подл. и дата	
Инв. № подл.	

Изм.	Кол.уч.	Лист	№ док.	Подпись	Дата
Геодезист		Фетисов			09.2022
Директор		Ворошень			09.2022

Освоение месторождения ДЗЗ с объектами инфраструктуры. КН 39:05:051109/чз5			
Внешнее электроснабжение	Стадия	Лист	Листов
		2	3
Подеревная топографическая съемка (М 1:500)		ООО "СитиГео" 2022 г.	

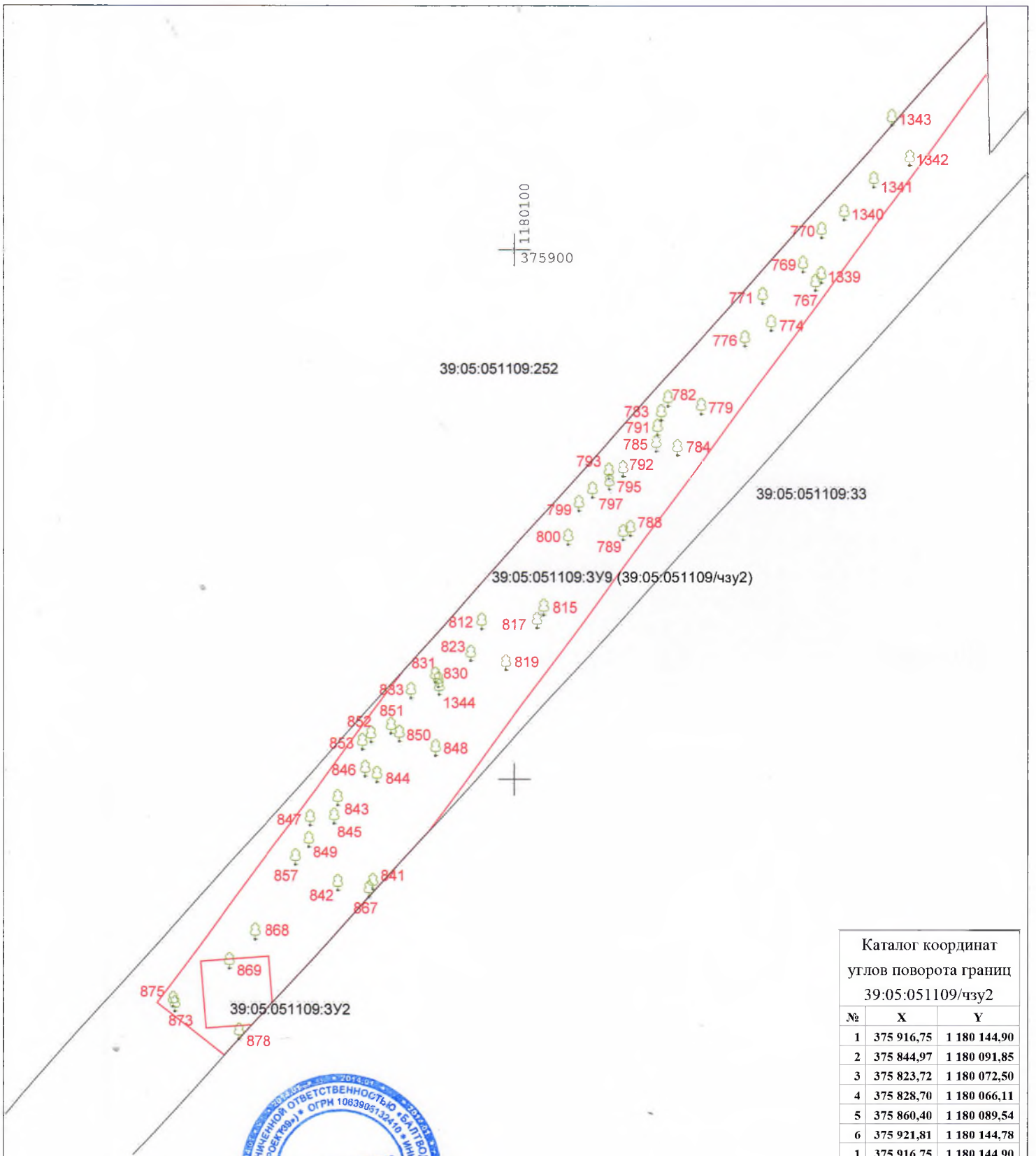


Согласовано	
Взам. инв. №	
Подл. и дата	
Инв. № подл.	



Условный номер части земельного участка 39:05:051109/чзп5		
Площадь части земельного участка: 2393 кв.м		
Обозначение характерных точек границ	Координаты, м	
	X	Y
1	375844,97	1180091,84
2	375916,75	1180144,9
3	375909,11	1180145,07
4	375963,52	1180191,37
5	376020,19	1180235,93
6	376177,51	1180337,61
7	376205,32	1180358,16
8	376279,75	1180407,95
9	376283,44	1180404,39
10	376294,97	1180411,34
11	376291,06	1180415,1
12	376241,03	1180385,33
13	376134,24	1180315,5
14	376064,41	1180269,65
15	376013,06	1180237,33
16	375967,92	1180201,96
17	375920,22	1180160,23
1	375844,97	1180091,84

Освоение месторождения Д33 с объектами инфраструктуры. КН 39:05:051109/чзп5							
Изм.	Кол.уч.	Лист	№ док.	Подпись	Дата		
Внешнее электроснабжение					Стадия	Лист	Листов
						3	3
Геодезист Фетисов 09.2022					Подеревная топографическая съемка (М 1:500)		
Директор Ворошень 09.2022					ООО "СумиГео" 2022 г.		



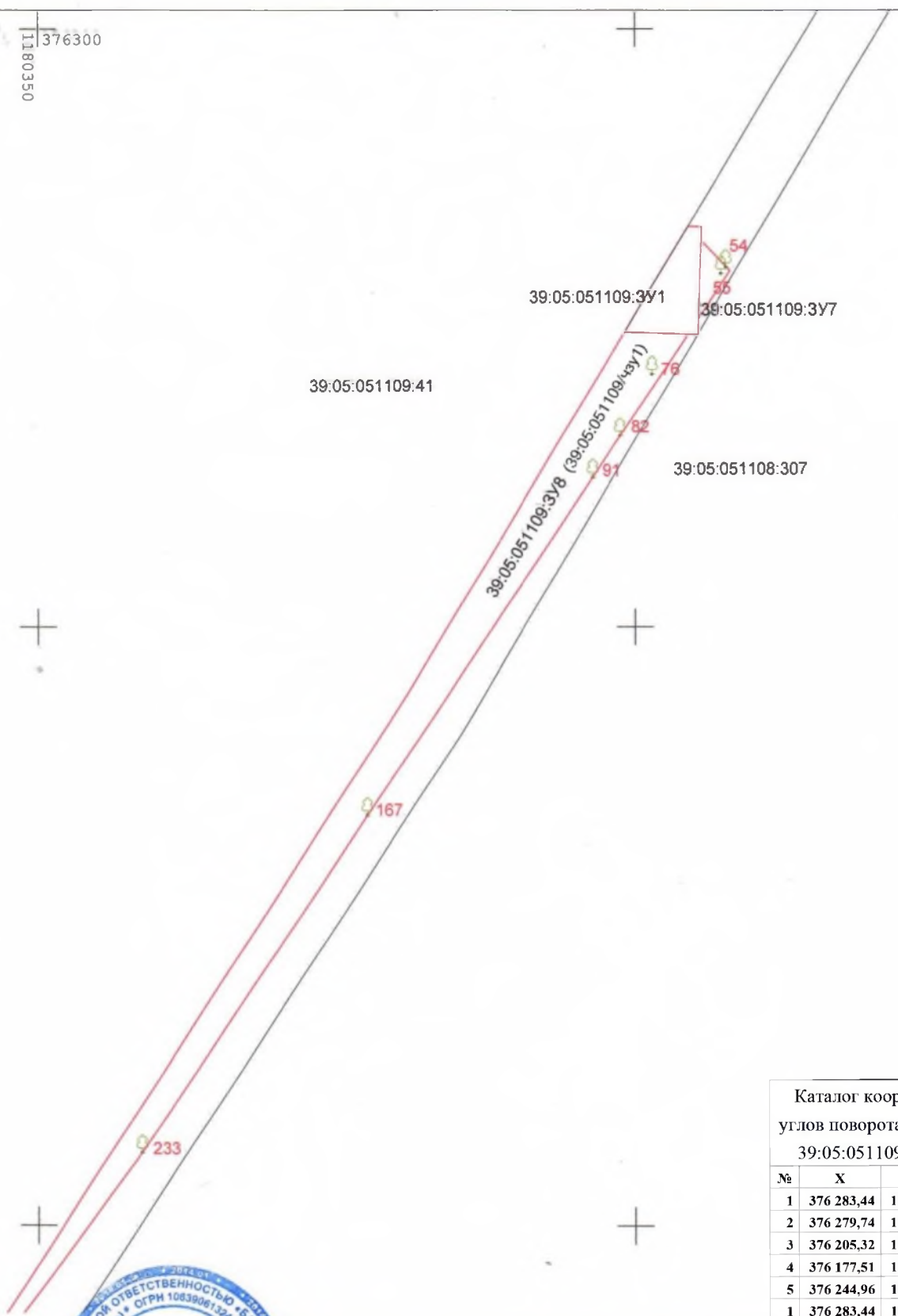
Каталог координат
углов поворота границ
39:05:051109/чзу2

№	X	Y
1	375 916,75	1 180 144,90
2	375 844,97	1 180 091,85
3	375 823,72	1 180 072,50
4	375 828,70	1 180 066,11
5	375 860,40	1 180 089,54
6	375 921,81	1 180 144,78
1	375 916,75	1 180 144,90



Фамилия	Подпись	Дата				
Ген. директор	Арзеньев В.Ю.	02.22	ЗАКАЗЧИК: ООО «Интер Энерго»			
Топограф	Кузнецов М.П.	02.22				
			ОБЪЕКТ: Калининградская область, Зеленоградский район, в районе пос. Роцино	Масштаб	Лист	Листов
				1:500	1	2
			ПОДЕРЕВНЯЯ СЪМКА	ООО «Балтводпроект39»		

1180350
376300



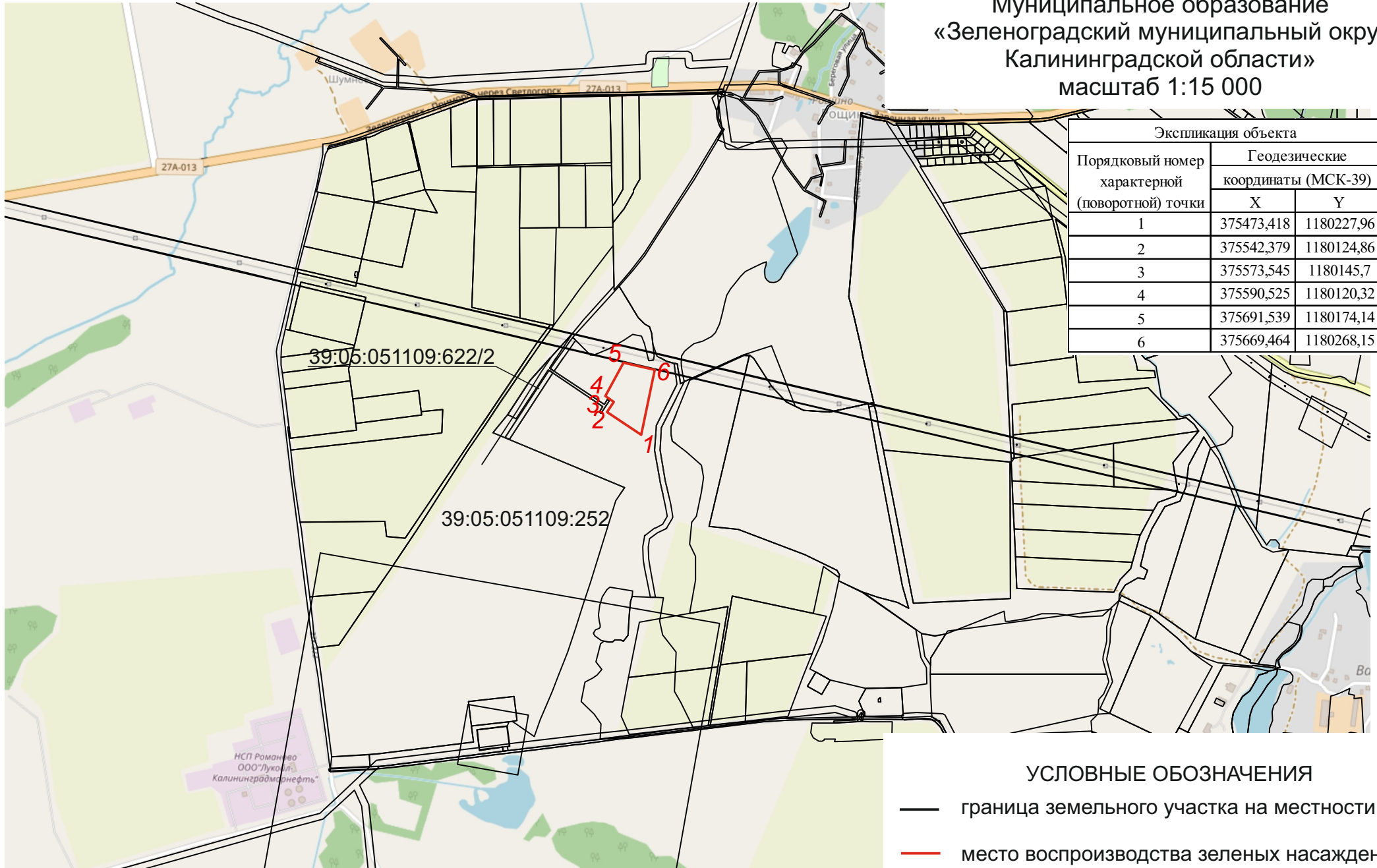
Каталог координат
углов поворота границ
39:05:051109/чзу1

№	X	Y
1	376 283,44	1 180 404,39
2	376 279,74	1 180 407,94
3	376 205,32	1 180 358,16
4	376 177,51	1 180 337,61
5	376 244,96	1 180 381,20
1	376 283,44	1 180 404,39



Фамилия	Подпись	Дата				
Ген.директор	Арзеньев В.Ю.	02.22				
Топограф	Кузнецов М.Г.	02.22				
			ЗАКАЗЧИК: ООО «Интер Энерго»			
			ОБЪЕКТ: Калининградская область, Зеленоградский район, в районе пос. Роцино	Масштаб	Лист	Листов
				1:500	2	2
			ПОДЕРЕВНАЯ СЪМКА	ООО «Балтводпроект39»		

Ситуационный план
 места воспроизводства зеленых насаждений
 Муниципальное образование
 «Зеленоградский муниципальный округ
 Калининградской области»
 масштаб 1:15 000




Экспликация объекта		
Порядковый номер характерной (поворотной) точки	Геодезические координаты (МСК-39)	
	X	Y
1	375473,418	1180227,96
2	375542,379	1180124,86
3	375573,545	1180145,7
4	375590,525	1180120,32
5	375691,539	1180174,14
6	375669,464	1180268,15

УСЛОВНЫЕ ОБОЗНАЧЕНИЯ


- граница земельного участка на местности
- место воспроизводства зеленых насаждений
- 1** номер характерной (поворотной) точки



Посадочный план
Муниципальное образование «Зеленоградский
муниципальный округ Калининградской
области»
масштаб 1:500



УСЛОВНЫЕ ОБОЗНАЧЕНИЯ

-  граница земельного участка на местности
- 1** номер дерева в соответствии с ведомостью элементов озеленения

Ведомость элементов озеленения

№ п/п	Порода, вид зеленых насаждений	Количество, шт.	№ группы	Номер посадочного места в соответствии с посадочным планом
1	Берёза повислая	568	II	1-568
2	Боярышник сглаженный (куст)	88	I	569-656
2	Дуб черешчатый	83	I	657-739

Д О Г О В О Р № 441 - КЗО/2016
аренды земельного участка

05 сентября 2016 года

г. Зеленоградск

Администрация муниципального образования «Зеленоградский городской округ», именуемая в дальнейшем «Арендодатель», в лице заместителя главы администрации муниципального образования «Зеленоградский городской округ» **Беляева Виталия Анатольевича**, действующего на основании распоряжения главы администраций муниципального образования «Зеленоградский городской округ» от 05.08.2016 года № 106 - р «О передаче права подписи договоров, соглашений по распоряжению муниципальным имуществом» и Устава муниципального образования «Зеленоградский городской округ»,

общество с ограниченной ответственностью «ЛУКОЙЛ-Калининградморнефть» (сокращенное наименование ООО «ЛУКОЙЛ-КМН»), в лице Генерального директора **Кесслера Юрия Александровича**, действующего на основании Устава ООО, именуемое в дальнейшем «Арендатор», с другой стороны, заключили настоящий договор (далее по тексту Договор) о нижеследующем:

1. Предмет Договора.

1.1. Арендодатель предоставляет, а Арендатор принимает в аренду на 10 (десять) лет, земельный участок площадью 240 591 (двести сорок тысяч пятьсот девяносто один) кв. метр, находящийся по адресу: Российская Федерация, Калининградская обл, Зеленоградский район (в дальнейшем именуемый Участок), в границах согласно приложению, под нефтепровод, линию ЛЭП, эл. кабель, участки КИП, трансформатор, СКЗ-4, СКЗ-5 и др. объекты.

Кадастровый номер: 39:05:000000:23.

Категория земель – земли промышленности, энергетики, транспорта, связи, радиовещания, телевидения, информатики, земли для обеспечения космической деятельности, земли обороны, безопасности и земли иного специального назначения.

Обременения и ограничения в использовании:

- ограничения прав на земельный участок, предусмотренные статьями 56, 56.1 Земельного кодекса Российской Федерации. Режимы использования в соответствии с Постановлением Правительства Российской Федерации от 24.02.2009 г. № 160 «О порядке установления охранных зон объектов электросетевого хозяйства и особых условий использования земельных участков, расположенных в границах таких зон» площадью 828 кв.м., 171 кв.м., 994 кв.м, 793 кв.м, 1318 кв.м, 1256 кв.м.

2. Срок Договора.

2.1. Срок аренды земельного участка исчисляется со дня принятия постановления администрации муниципального образования «Зеленоградский городской округ» от 05.09.2016 года № 2045 «О предоставлении ООО «ЛУКОЙЛ-Калининградморнефть» в аренду земельного участка в Зеленоградском районе Калининградской области» и истекает 04.09.2026 года.

2.2. Договор вступает в силу с момента его государственной регистрации в Управлении Федеральной службы государственной регистрации, кадастра и картографии по Калининградской области.

3. Размер и условия внесения арендной платы.

3.1. Арендная плата за земельный участок равна кадастровой стоимости земельного участка умноженной на соответствующий коэффициент, утвержденный органами местного самоуправления в соответствии с законодательством Российской Федерации.

Кадастровая стоимость земельного участка 991 234,92 руб.



Расчет арендной платы на момент заключения Договора определен в приложении к Договору, который является неотъемлемой его частью.

3.2. Арендная плата вносится на расчетный счет 40101810000000010002 Отделение Калининград г. Калининград, БИК 042748001, получатель: ИНН 3918008200, КПП 391801001 УФК по Калининградской области Администрация муниципального образования «Зеленоградский городской округ» код 211 111 05012 04 00000 120, ОКТМО 27710000 ежеквартально равными частями от суммы договора до истечения 10 дня начала следующего квартала, а за IV квартал не позднее 10 декабря отчетного года.

3.3. Арендная плата подлежит начислению и уплате с момента предоставления земельного участка в аренду (подписания постановления главы МО «Зеленоградский городской округ» о предоставлении земельного участка).

3.4. Арендатор обязан по истечении 10 дней после срока уплаты предоставлять в отдел по учету платежей копии платежных поручений об оплате.

3.5. Размер арендной платы и отчислений может быть пересмотрен Арендодателем в одностороннем порядке не чаще одного раза в календарный год в связи с принятием органами государственной власти РФ, субъекта РФ или органами местного самоуправления соответствующего решения в соответствии с законодательством Российской Федерации.

3.6. Изменение размера арендной платы по основаниям, указанным в п. 3.5. настоящего Договора, является обязательным для Сторон (без перезаключения договора или подписания дополнительного соглашения к Договору). При этом, направление арендатору уведомления об изменении размера арендной платы не требуется.

3.7. Арендатор обязан ежегодно, не позднее 1 апреля, обращаться к Арендодателю для уточнения ставки арендной платы и расчетных коэффициентов и представлять Арендодателю расчет (декларацию), причитающейся с него арендной платы по арендуемому земельному участку.

3.8. Не использование Участка Арендатором не может служить основанием невнесения арендной платы за землю.

4. Права и обязанности Сторон.

4.1. "Арендодатель" имеет право:

4.1.1. В одностороннем порядке отказаться от исполнения договора полностью или частично, а также требовать досрочного расторжения Договора при наличии оснований, предусмотренных разделом 7 настоящего договора.

4.1.2. На беспрепятственный доступ на территорию арендуемого земельного участка с целью его осмотра на предмет соблюдения условий Договора.

4.1.3. На возмещение убытков, причиненных ухудшением качества Участка и экологической обстановки в результате хозяйственной деятельности арендатора, а также по иным основаниям, предусмотренным законодательством Российской Федерации.

4.1.4. Ставить вопрос о досрочном расторжении в случаях и по основаниям, установленным договором.

4.1.5. Вносить по согласованию с Арендатором в Договор необходимые изменения и уточнения

4.2. Арендодатель обязан:

4.2.1. Выполнять в полном объеме все условия Договора.

4.2.2. Уведомить в разумный срок через средства массовой информации Арендатора об изменении номеров, счетов для перечисления арендной платы, указанных в п. 3.2.

4.2.3. Передать арендатору земельный участок в состоянии, соответствующем условиям настоящего Договора.

4.2.4. Не вмешиваться в хозяйственную деятельность Арендатора, если она не противоречит условиям договора и законодательству РФ.

4.3. Арендатор имеет право:

4.3.1. Использовать Участок на условиях, установленных Договором.

4.3.2. С письменного согласия Арендодателя сдавать Участок в субаренду, а также передавать свои права и обязанности по договору третьим лицам.

4.3.3. По истечении срока действия Договора, в случае отсутствия допущенных Арендатором нарушений его условий, в преимущественном порядке перед другими лицами заключить договор аренды на новый срок на согласованных Сторонами условиях по письменному заявлению, направленному Арендодателю не позднее, чем за 3 (три) месяца до истечения срока действия Договора.

4.4. Арендатор обязан:

4.4.1. Выполнить в полном объеме все условия Договора.

4.4.2. Использовать Участок в соответствии с целевым назначением и разрешенным использованием.

4.4.3. Уплачивать в размере и на условиях, установленных Договором, арендную плату.

4.4.4. Обеспечить Арендодателю (его законным представителям), представителям органов государственного земельного контроля доступ на Участок по их требованию.

4.4.5. Выполнить в соответствии с требованиями соответствующих служб условия эксплуатации городских подземных и надземных коммуникаций, сооружений, дорог, проездов и т.п. не препятствовать их прокладке, ремонту и обслуживанию.

4.4.6. После подписания Договора в двухмесячный срок произвести его государственную регистрацию в Управлении Федеральной регистрационной службы по Калининградской области.

4.4.7. Письменно сообщить Арендодателю не позднее, чем за 3 (три) месяца о предстоящем освобождении Участка как в связи с окончанием срока действия Договора, так и при досрочном его освобождении.

4.4.8. Не допускать действий, приводящих к ухудшению экологической обстановки на арендуемом земельном участке и прилегающих к нему территориях, а также выполнять работы по благоустройству территории.

4.4.9. В случае изменения адреса или иных реквизитов письменно в десятидневный срок направить письменное уведомление об этом.

4.5. Арендодатель и Арендатор имеют иные права и несут иные обязанности, установленные законодательством Российской Федерации.

5. Ответственность Сторон.

5.1. За нарушение условий Договора Стороны несут ответственность, предусмотренную законодательством Российской Федерации.

5.2. За нарушение срока внесения арендной платы, Арендатор выплачивает Арендодателю пени в размере 0,5 % от суммы невнесенного в срок платежа за каждый день просрочки.

5.3. В случае нарушения обязательств, предусмотренных п. 4.4.1–4.4.9., арендатор выплачивает штраф в размере 10% от годовой суммы арендной платы по каждому факту невыполнения.

5.4. При расторжении договора в связи с его неисполнением или ненадлежащим исполнением арендатор выплачивает неустойку (штраф) в размере 10 - кратной ставки годовой арендной платы.

5.5. Уплата санкций, установленных настоящим договором, не освобождает Арендатора от выполнения лежащих на нем обязательств или устранения нарушения.

5.6. Ответственность Сторон за нарушение обязательств по Договору, вызванных действием обстоятельств непреодолимой силы, регулируется законодательством Российской Федерации.

6. Изменение Договора аренды.

6.1. Изменения, дополнения и поправки к условиям Договора аренды будут действительны только тогда, когда они сделаны в письменной форме и подписаны

уполномоченными представителями договаривающихся сторон, кроме случаев, упомянутых, в Договоре.

7. Расторжение и прекращение договора аренды.

7.1. Основанием для досрочного расторжения договора являются:

- а) добровольный отказ Арендатора от земельного участка или от его части;
- б) прекращение деятельности Арендатора;
- в) использование земли не по целевому назначению или способами приводящими к ухудшению экологической обстановки на земельном участке или прилегающих территориях;
- г) если Арендатор не выполняет один из пунктов данного договора;
- д) в иных случаях, предусмотренных действующим законодательством.

7.2. Арендодатель имеет право в одностороннем порядке отказаться от исполнения договора полностью или частично в случаях, когда:

- а) Арендатор не внес подлежащую уплате по настоящему Договору арендную плату более двух сроков оплаты подряд ;
- б) Арендатор допускает систематическую (по трем и более срокам оплаты) недоплату арендных платежей, повлекшую задолженность, превышающую размер арендной платы за два срока оплаты.

в) После повторного уведомления (претензии) Арендодателя Арендатор не уплатил причитающиеся с него пени, штрафы в соответствии с условиями настоящего договора в сроки, указанные в уведомлении (претензии).

г) Арендатор не произвел государственную регистрацию настоящего договора в установленном порядке в течение шести месяцев с момента его подписания.

д) Арендатор нарушает сроки освоения земельного участка, установленные постановлением о предоставлении земельного участка в аренду и настоящим договором аренды.

В случае одностороннего отказа от исполнения договора (внесудебный порядок) Арендодатель обязан направить Арендатору письменное уведомление по адресу, указанному в Договоре. Договор считается расторгнутым на двадцать первый день с даты направления Арендодателем письменного уведомления. При этом Арендодатель имеет право самостоятельно обратиться в регистрирующий орган за государственной регистрацией прекращения договора аренды.

7.3. Если за один месяц до окончания срока действия настоящего договора Сторона по договору не направит другой стороне уведомление о прекращении действия договора в связи с истечением его срока, Договор считается продленным на неопределенный срок.

В этом случае каждая из сторон вправе в любое время отказаться от договора, предупредив об этом другую сторону за двадцать один день путем направления письменного уведомления. Договор считается расторгнутым на двадцать первый день с даты направления уведомления. При этом каждая сторона имеет право самостоятельно обратиться в регистрирующий орган за государственной регистрацией прекращения договора аренды.

7.4. При прекращении Договора Арендатор обязан вернуть Арендодателю участок в надлежащем состоянии, не хуже первоначального.

8. Рассмотрение и урегулирование споров.

8.1. Все споры между Сторонами, возникающие по Договору, разрешаются в соответствии с законодательством Российской Федерации.

9. Особые условия Договора.

9.1. Расходы по государственной регистрации Договора, а также изменений и дополнений к нему возлагаются на Арендатора.

9.2. Договор составлен в 4. (четырёх) экземплярах, имеющих одинаковую юридическую силу, из которых два экземпляра хранятся у Арендодателя, по одному у Арендаторов, один экземпляр передается в Управление Федеральной службы государственной регистрации, кадастра и картографии по Калининградской области.

9.3. Арендатор подтверждает Арендодателю, что на день подписания Договора у Арендатора отсутствовали ответственность или обязательства какого – либо рода, которые могли послужить причиной для расторжения Договора и что он имеет право заключить договор без каких – либо иных разрешений. Каждая из сторон подтверждает, что она получила все необходимые разрешения для вступления в Договор аренды, и что лица, подписавшие его, уполномочены на это.

9.4. Отсрочка или невозможность для любой стороны соблости права по Договору не влечет за собой несоблюдение этого права в дальнейшем.

9.5. Данный договор является одновременно актом приема-передачи земельного участка, указанного в п. 1.1. Договора.

10. К договору в качестве его неотъемлемой части приложено:

10.1. Расчет арендной платы за землю.

11. Реквизиты Сторон.

Арендодатель:

238530 Калининградская обл.
гор. Зеленоградск, ул. Крымская, 5а,
расч./счет 40101810000000010002
Отделение Калининград г. Калининград,
БИК 042748001,
получатель: ИНН 3918008200,
КПП 391801001
УФК по Калининградской области
Администрация муниципального образования
«Зеленоградский городской округ»
код 211 111 05012 04 00000 120,
ОКТМО 27710000

Арендатор:

ООО «ЛУКОЙЛ – КМН»
Место нахождения: Российская Федерация,
236039, г. Калининград, ул. Киевская, д.23
Почтовый адрес: Российская Федерация,
236039, г. Калининград, ул. Киевская, д.23
ИНН: 3900004998
КПП 997150001
Банковские реквизиты:
Банк: ФИЛИАЛ С-ПЕТЕРБУРГ
ПАО БАНКА «ФК ОТКРЫТИЕ»
Р/с: 40702810103700001397
К/с: 30101810200000000720 в Северо-Западном
ГУ Банка России г. Санкт-Петербург
БИК: 044030720

12. Подписи Сторон

Заместитель главы администрации
муниципального образования
«Зеленоградский городской округ»



В.А.Беляев

Генеральный директор
ООО «ЛУКОЙЛ-КМН»



И.А.Бесслер

РОССИЙСКАЯ ФЕДЕРАЦИЯ
КАЛИНИНГРАДСКАЯ ОБЛАСТЬ

КОПИЯ

АДМИНИСТРАЦИЯ
МУНИЦИПАЛЬНОГО ОБРАЗОВАНИЯ
«ЗЕЛЕНОГРАДСКИЙ ГОРОДСКОЙ ОКРУГ»

ПОСТАНОВЛЕНИЕ

05 сентября 2016 года № 2045
г. Зеленоградск

О предоставлении ООО «ЛУКОЙЛ-Калининградморнефть» в аренду земельного участка в Зеленоградском районе Калининградской области

В соответствии с п.п. 9 п. 2 ст. 39.6, п.п. 2 п. 8 ст. 39.8 Земельного кодекса Российской Федерации и рассмотрев заявление ООО «ЛУКОЙЛ-КМН» от 25.08.2016 года (вх. № 8967-ю), юридический адрес: г.Калининград, ул. Киевская, д. 23, администрация **п о с т а н о в л я е т**:

1. Предоставить обществу с ограниченной ответственностью «ЛУКОЙЛ-Калининградморнефть» в аренду сроком на 10 (десять) лет земельный участок площадью 240 591 (двести сорок тысяч пятьсот девяносто один) кв. метр, расположенный по адресу: Калининградская область, Зеленоградский район, под нефтепровод, линию ЛЭП, эл.кабель, участки КИП, трансформатор, СКЗ-4, СКЗ-5 и др.объекты.

Категория земель – земли промышленности, энергетики, транспорта, связи, радиовещания, телевидения, информатики, земли для обеспечения космической деятельности, земли обороны, безопасности и земли иного специального назначения.

Кадастровый номер земельного участка - 39:05:000000:23.

Основание: Свидетельство о государственной регистрации права от 27.12.2010 г. 39-АА 893921.

Обременения и ограничения в использовании:

- ограничения прав на земельный участок, предусмотренные статьями 56, 56.1 Земельного кодекса Российской Федерации. Режимы использования в соответствии с Постановлением Правительства Российской Федерации от 24.02.2009 г. № 160 «О порядке установления охранных зон объектов электросетевого хозяйства и особых условий использования земельных участков, расположенных в границах таких зон» площадью 828 кв.м., 171 кв.м., 994 кв.м, 793 кв.м, 1318 кв.м, 1256 кв.м.

2. Обязать ООО «ЛУКОЙЛ-КМН»:


2.1. Заключить договор аренды земельного участка с администрацией муниципального образования «Зеленоградский городской округ».

2.2. Зарегистрировать договор аренды земельного участка в Управления Федеральной службы государственной регистрации, кадастра и картографии по Калининградской области.

2.4. Использовать предоставленный земельный участок назначению, указанному в п. 1 настоящего постановления, в соответствии требованиями, предъявляемыми к благоустройству.

3. Контроль за исполнением настоящего постановления возложить заместителя главы администрации В.А.Беляева.

Глава администрации
муниципального образования
«Зеленоградский городской округ»



С.А.Кошевой

ДОГОВОР № ЦРИ/04/СА/5098/22/000003
субаренды части земельного участка

город Калининград

01.01.2022 г.

Открытое акционерное общество "Российские железные дороги", именуемое в дальнейшем «Арендатор», в лице первого заместителя начальника Калининградской железной дороги Голубя Анатолия Ивановича, действующего на основании Доверенности от 27.04.2020 №КЛНГ-31/Д, с одной стороны,

и Общество с ограниченной ответственностью «ЛУКОЙЛ – Калининградморнефть» (сокращенное наименование - ООО «ЛУКОЙЛ-КМН»), именуемое в дальнейшем «Субарендатор», в лице генерального директора Кесслера Юрия Александровича, действующего на основании Устава, с другой стороны, именуемые в дальнейшем "Стороны", заключили настоящий Договор о нижеследующем:

1. Предмет Договора

1.1. Арендатор передает, а Субарендатор принимает в субаренду (во временное владение и пользование за плату):

часть земельного участка КН 39:00:000000:28, общей площадью 3937 кв. м, расположенного по адресу (имеющую адресные ориентиры): Калининградская обл, направление Калининград – Пионерский Курорт – Светлогорск 1 – Светлогорск 2, км 31+960 м и км 31+940 м.

Земельный участок, часть которого передается в субаренду в соответствии с настоящим Договором, площадью 1712336 кв. м из земель Земли промышленности, энергетики, транспорта, связи, радиовещания, телевидения, информации, специального назначения, Земли населённых пунктов с КН 39:00:000000:28, расположен по адресу (имеет адресные ориентиры): Калининградская обл., направление Калининград – Пионерский Курорт – Светлогорск 1 – Светлогорск 2, имеет разрешенное использование: под объекты транспорта - железнодорожного. Договор аренды земельного участка, находящегося в собственности Российской Федерации № 14-ФС от 16.02.2004 г.

Часть земельного участка, передаваемая в субаренду, именуется в дальнейшем «Участок».

Границы Участков указаны в приложении № 1 к настоящему Договору, являющемся его неотъемлемой частью.

1.2. Участок предоставляется Субарендатору для использования в следующих целях: «БК-1 и линейные объекты», размещение линейного объекта - «Внешнее электроснабжение».

Субарендатор может приступить к использованию земельного участка для указанных целей только после исполнения технических условий Калининградской железной дороги от 28 июня 2018 года № ИСХ-516/КЛНГ/НГ, от 29 ноября 2019 года № 897/КЛНГ/НГ, от 22 мая 2019 года № ИСХ-396/КЛНГ/НГ, от 21 августа 2020 года



№ ИСХ-642/КЛНГ/НГ, от 30.08.2021 года № ИСХ-829/КЛНГ/НГ, от 30 сентября 2019 года № 771/КЛНГ/НГ, в полном объеме. Исполнение технических условий подтверждается актом, подписанным обеими сторонами

1.3. Субарендатор не вправе без письменного согласия Арендатора изменять цель использования Участка, предусмотренную в пункте 1.2 настоящего Договора, осуществлять строительство на Участке новых объектов недвижимости и (или) реконструкцию существующих объектов недвижимости, а также размещение временных и (или) некапитальных строений и иных конструкций, если это не предусмотрено в пункте 1.2 настоящего Договора.

2. Срок действия Договора

Настоящий Договор действует по 01.12.2022 и вступает в силу с 01.01.2022.

3. Передача Участка во владение и пользование Субарендатора

3.1. Передача Участка во владение и пользование Субарендатора осуществляется Арендатором в месте нахождения Участка и оформляется актом приема-передачи, подписываемым Сторонами в количестве экземпляров, указанном в пункте 10.7 Договора.

3.2. Передача Участка во владение и пользование Субарендатора осуществляется Арендатором в течение 5 (пяти) дней с даты вступления в силу настоящего Договора.

4. Размер и условия внесения арендной платы

4.1. В соответствии с расчетом согласно приложению № 2 к настоящему Договору размер ежегодного платежа по настоящему Договору (арендная плата) принимается равным 38 (Тридцать восемь) рублей 54 коп., кроме того НДС 7 (Семь) рублей 71 коп., всего с учетом НДС 46 (Сорок шесть) рублей 25 коп.

4.2. Расчет арендной платы определен в приложении № 2 к настоящему Договору, которое является неотъемлемой частью настоящего Договора.

4.3. Арендатор вправе в одностороннем беспорядном порядке изменять величину арендной платы по настоящему Договору, но не чаще одного раза в год.

Ежегодное изменение арендной платы может производиться по решению Арендатора:

а) не более чем в полуторакратном размере максимального прогнозируемого уровня инфляции в Российской Федерации на финансовый год, в котором производится изменение постоянной части арендной платы, либо на следующий непосредственно за ним финансовый год по выбору

Арендатора. Для расчета используется прогнозируемый уровень инфляции, предусмотренный в федеральном законе о федеральном бюджете на соответствующие годы.

При отсутствии в федеральном законе о федеральном бюджете на соответствующие годы значения прогнозируемого уровня инфляции используется величина уровня инфляции (потребительских цен в целом по России) за последний истекший календарный год, ежегодно устанавливаемая (сообщаемая) внутренним документом ОАО «РЖД», определяемая в соответствии с официальными данными федерального органа государственной статистики (либо иного федерального органа государственной власти, уполномоченного сообщать официальные статистические данные об уровне инфляции за год);

б) в размере, определяемом на основании федеральных законов, правовых актов Правительства Российской Федерации, федеральных органов исполнительной власти, органов государственной власти субъектов Российской Федерации, органов местного самоуправления, положения которых регламентируют условия аренды (субаренды) земельного участка (частей земельного участка), являющегося предметом настоящего Договора;

в) в ином размере, определяемом с учетом отчета независимого оценщика об оценке рыночной арендной платы за Участок.

Изменение величины арендной платы производится через месяц с даты письменного уведомления Арендатором Субарендатора об одностороннем изменении размера арендной платы в порядке, предусмотренном пунктом 9.5 настоящего Договора.

4.4. Арендная плата по настоящему Договору ежегодно в полном объеме перечисляется на счет Арендатора, указанный в разделе 11 настоящего Договора.

Первое внесение арендной платы Субарендатор производит в течение десяти дней с даты вступления в силу настоящего Договора.

Последующее внесение арендной платы производится за каждый год вперед до десятого числа оплачиваемого года.

Днем исполнения обязательства Субарендатора по внесению арендной платы считается день поступления денежных средств в полном объеме, предусмотренном в Договоре, на расчетный счет или в кассу Арендатора.

Одновременно с первым внесением арендной платы Субарендатор вносит задаток в размере 100% ежегодной арендной платы. Задаток обеспечивает исполнение обязательства Субарендатора по своевременной и в полном объеме оплате за соответствующий год арендной платы и погашается в счет арендной платы за последний год действия настоящего Договора.

Обязательство по оплате арендной платы возникает у Субарендатора с даты подписания Сторонами акта приема-передачи Участка и прекращается с даты его возврата Субарендатором, оформленного соответствующим актом приема-передачи.

Размер арендной платы первого и последнего календарного года срока действия настоящего Договора определяется исходя из количества дней фактической аренды.

Счета-фактуры по Договору выставляются Арендатором в соответствии с законодательством Российской Федерации.

Стороны производят сверку текущих взаиморасчетов ежегодно по состоянию на *30 июня и 31 декабря* с подписанием Сторонами акта сверки взаимных расчетов в срок не более *15 и 25 дней* от указанных дат соответственно.

4.5. В десятидневный срок с даты увеличения арендной платы Субарендатор обязан произвести соответствующее увеличение суммы задатка, указанного в пункте 4.4. настоящего Договора.

4.6. В случае нарушения Субарендатором указанных в настоящем Договоре сроков оплаты арендной платы или перечисления арендной платы не в полном объеме задаток подлежит зачету в счет неисполненного обязательства в соответствии с пунктом 2 статьи 381 Гражданского кодекса Российской Федерации с даты первого дня просрочки. При этом зачет задатка не ограничивает право Арендатора в одностороннем порядке отказаться от исполнения Договора в соответствии с пунктом 9.5 настоящего Договора по истечении 10 календарных дней с даты осуществления зачета задатка, если Субарендатор не восполнил размер задатка в соответствии с пунктом 5.4.4 настоящего Договора.

5. Права и обязанности Сторон

5.1. Арендатор обязан:

5.1.1. В пятидневный срок с даты вступления в силу настоящего Договора передать Участок Арендатору по акту приема-передачи.

В случае невозможности предоставить Участок сообщить об этом Субарендатору в течение пяти дней с даты вступления в силу настоящего Договора.

5.1.2. В пятидневный срок с даты подписания акта приема-передачи Участка представить его экземпляр Субарендатору. Акты приема-передачи приобщаются к каждому экземпляру настоящего Договора.

5.1.3. Участвовать в порядке, согласованном с Субарендатором, в создании необходимых условий для эффективного использования Участка и поддержания его в надлежащем состоянии.

5.1.4. В случае аварий, произошедших не по вине Субарендатора, приведших к ухудшению Участка, оказывать необходимое содействие Субарендатору в устранении их последствий.

5.1.5. Не менее, чем за 2 месяца письменно уведомлять Субарендатора о необходимости освобождения Участка в связи с принятыми решениями о застройке Участка, проведении капитального ремонта, реконструкции, перепрофилировании, переоборудовании, сносе недвижимого имущества, расположенного на Участке.

5.1.6. Не вмешиваться в деятельность Субарендатора, связанную с использованием Участка, если она не противоречит условиям настоящего Договора и законодательству Российской Федерации.

5.1.7. В месячный срок рассматривать обращения Субарендатора по вопросам изменения цели использования Участка.

5.1.8. Ежегодно выставлять Субарендатору счета-фактуры и счета на оплату арендной платы.

5.2. Арендатор имеет право:

5.2.1. Контролировать выполнение Субарендатором обязательств по настоящему Договору, беспрепятственно проходить на Участок для его осмотра.

5.2.2. Осуществлять на Участке рекламно-информационную деятельность, в том числе размещать рекламу, рекламоносители, а также рекламные конструкции (включая доступ для их обслуживания и эксплуатации), в соответствии со своими внутренними нормативными документами, при условии, что осуществление такой рекламно-информационной деятельности не влечет невозможность использования Участка Субарендатором.

5.2.3. Арендатор имеет право контролировать выполнение Субарендатором обязательств по настоящему Договору, в том числе своевременность и полноту оплаты Субарендатором арендной платы, иных платежей и неустойки, установленных настоящим Договором.

Проводить работы по текущему содержанию, капитальному ремонту и реконструкции устройств инфраструктуры с вскрытием и без земляного грунта без уведомления Субарендатора. При проведении работ по текущему содержанию, капитальному ремонту и реконструкции устройств инфраструктуры с вскрытием земляного грунта более чем на 1 метр по вертикали за трое суток до начала проведения работ уведомлять Субарендатора.

В случае нарушения Субарендатором законодательства Российской Федерации или условий настоящего Договора, выявленного при проведении проверок, предусмотренных подпунктом 5.4.5 настоящего Договора, Арендатор незамедлительно составляет акт, который должен быть подписан представителями Арендатора, Субарендатора, а также, по возможности, представителями уполномоченных органов государственной власти, правоохранительных органов, органов местного самоуправления, общественных организаций и т.д. В случае отказа (отсутствия) представителя Субарендатора от подписания акта проверки об этом должна быть произведена соответствующая запись в акте.

5.3. Субарендатор имеет право с письменного согласия Арендатора проводить мелиоративные и иные мероприятия, направленные на улучшение состояния Участка, в том числе экологического, с соблюдением требований законодательства Российской Федерации. Произведенные Субарендатором соответствующие неотделимые улучшения Участка являются

собственностью собственника Участка. Стоимость указанных неотделимых улучшений Субарендатору не возмещается.

5.4. Субарендатор обязан:

5.4.1. В течение 5 (пяти) календарных дней с даты вступления в силу настоящего Договора принять Участок по акту приема-передачи.

5.4.2. Использовать Участок исключительно в соответствии с целями, указанными в пункте 1.2 настоящего Договора. Не допускать действий, приводящих к ухудшению качественных характеристик Участка, санитарной, экологической, транспортной обстановки, общественного порядка на Участке и прилегающей территории, равно как не допускать неправомерного использования Участка третьими лицами.

5.4.3. Содержать в исправном состоянии, а в случае необходимости производить за свой счет по согласованию с Арендатором ремонт транспортной и инженерной инфраструктуры, расположенной на Участке, а также не препятствовать проведению ремонта и обслуживанию такой инфраструктуры.

5.4.4. Вносить арендную плату в установленный настоящим Договором срок. Внести задаток в соответствии с пунктом 4.4 настоящего Договора.

В случае зачета задатка в счет арендной платы в соответствии с пунктом 4.6 настоящего Договора восполнить размер задатка в течение 10 календарных дней с даты осуществления зачета.

5.4.5. Обеспечить Арендатору и уполномоченным органам (организациям) свободный доступ на Участок для его осмотра и проверки соблюдения условий настоящего Договора и действующего законодательства Российской Федерации.

Немедленно извещать Арендатора и соответствующие государственные органы о всякой аварии или ином событии, нанесших (или грозящих нанести) ущерб Участку и (или) находящимся на нем объектам, а также близлежащим земельным участкам и своевременно принимать все возможные меры по предотвращению угрозы и против дальнейшего повреждения Участка и расположенных на нем объектов.

5.4.6. Без письменного разрешения Арендатора не заключать договоры и не вступать в сделки, следствием которых является или может являться какое-либо обременение Участка и (или) предоставленных Субарендатору по настоящему Договору имущественных прав, в том числе переход их к иному лицу (договоры залога, последующей субаренды, внесение прав субаренды Участка или его части в уставный капитал хозяйствующих обществ и товариществ).

5.4.7. Уведомлять Арендатора о предстоящей и состоявшейся передаче в собственность, владение и (или) пользование, в том числе по договору о совместной деятельности (простого товарищества) зданий, строений, сооружений, расположенных на Участке, не позднее трех месяцев до даты такой передачи и в течение десяти дней с даты такой передачи соответственно.

5.4.8. В течение пяти дней с даты прекращения настоящего Договора передать Участок Арендатору по акту приема-передачи, в состоянии и качестве не хуже первоначального, указанного в разделе 1 настоящего Договора, в том числе за свой счет.

5.4.9. Письменно сообщить Арендатору не позднее, чем за 3 (три) месяца о предстоящем освобождении Участка в связи с окончанием срока действия настоящего Договора.

5.4.10. Не осуществлять на Участке рекламно-информационную деятельность в какой-либо форме самостоятельно и/или с привлечением третьих лиц, включая размещение рекламы, рекламоносителей, рекламных конструкций.

5.4.11. Не размещать на Участке игровые столы, игровые автоматы, кассы тотализаторов, кассы букмекерских контор и иное игорное оборудование, а также не вести игорную деятельность с использованием Участка иным образом.

5.4.12. Не совершать любые действия (бездействия), которые могут повлиять на стабильную, бесперебойную и безопасную деятельность железнодорожного транспорта.

Обеспечить соблюдение требований законодательства Российской Федерации, нормативных документов ОАО «РЖД» об обеспечении транспортной безопасности объектов транспортной инфраструктуры и транспортных средств.

5.4.13. При возникновении любой чрезвычайной ситуации, связанной с работой железнодорожного транспорта, как-то (но не исключительно): аварии, схода, пожара и других, не препятствовать ликвидации чрезвычайной ситуации, в том числе доступу на Участок и использованию природных и иных ресурсов, находящихся на Участке и необходимых для ликвидации чрезвычайной ситуации и ее последствий.

5.4.14. Нести бремя содержания Участка, в том числе не допускать захламливание, загрязнение Участка, обеспечивать своевременно уборку территории.

5.4.15. Соблюдать правила и режим использования полосы отвода железной дороги в соответствии с законодательством Российской Федерации, нормами экологической, противопожарной безопасности.

5.4.17. Представить Арендатору информацию об изменениях в составе владельцев Субарендатора, включая конечных бенефициаров, и (или) в исполнительных органах Субарендатора не позднее чем через 5 (пять) календарных дней после таких изменений.

5.4.18. Не осуществлять на Участке деятельность, которая связана с приемом, заготовкой и переработкой лома черных и цветных металлов.

5.4.19. Не позднее пяти дней с даты вступления в силу настоящего Договора заключить с Арендатором договор о возмещении затрат на содержание Участка либо заключить договоры на оказание услуг по содержанию Участка, а с соответствующими специализированными организациями и уведомить об их заключении Арендатора.

Заключение Субарендатором договора энергоснабжения непосредственно с энергоснабжающей организацией возможно только с согласия Арендатора и при условии согласования с ним порядка расчетов сторон по этому договору.

5.5. Стороны соглашаются, что в случае неисполнения или ненадлежащего исполнения Субарендатором обязанности по освобождению Участка, в том числе от имущества Субарендатора, а также в случае размещения на Участка Субарендатором либо по его поручению (с его согласия) третьими лицами зданий, строений, сооружений и иного имущества в нарушение условий настоящего Договора (то есть неправомерно), Арендатор вправе применить меры самозащиты своих прав, необходимые для освобождения Участка (статья 14 Гражданского кодекса Российской Федерации), в том числе осуществить демонтаж, перемещение указанного выше имущества, передачу от своего имени и за счет Субарендатора сохранившегося в натуре имущества на хранение третьему лицу, продажу такого имущества после истечения одного месяца с даты нарушения Субарендатором обязанности по освобождению Участка и другие действия. Расходы, понесенные Арендатором при применении мер самозащиты, подлежат возмещению Субарендатором, в том числе из сумм, причитающихся ему от продажи имущества.

6. Ответственность Сторон

6.1. За неисполнение или ненадлежащее исполнение условий настоящего Договора Стороны несут ответственность, предусмотренную законодательством Российской Федерации.

6.2. Субарендатор несет ответственность перед Арендатором за вред, причиненный Участку Арендатора непосредственно Субарендатором или же третьими лицами (повреждением или сносом зданий, строений, сооружений на нем, находящихся в собственности Арендатора, многолетних насаждений) в размере убытков, понесенных Арендатором.

6.3. За неисполнение обязательства по оплате арендной платы, предусмотренного подпунктом 5.4.4. настоящего Договора, Субарендатор обязан перечислить Арендатору на счет, указанный в разделе 11 настоящего Договора, штраф в размере 1 % (один) от годовой суммы арендной платы. В случае неисполнения обязательства по восполнению суммы задатка предусмотренного подпунктом 5.4.4 настоящего Договора, Субарендатор обязан перечислить Арендатору на счет, указанный в разделе 11 настоящего Договора, пени за каждый день просрочки в размере 0,1 % (ноль целых одна десятая) от годовой суммы арендной платы до даты восполнения суммы задатка.

6.4. В случае невозвращения Участка Арендатору при прекращении настоящего Договора в срок, указанный в подпункте 5.4.8 настоящего Договора, Субарендатор обязан перечислить на счет Арендатора, указанный

в разделе 11 настоящего Договора, неустойку в размере 0,1 (ноль целых одна десятая) % от годового размера арендной платы за каждый день просрочки.

6.5. За неисполнение обязательства, предусмотренного подпунктом 5.4.6 настоящего Договора, Субарендатор обязан перечислить на счет Арендатора, указанный в разделе 11 настоящего Договора, неустойку в размере четырехкратной годовой арендной платы за Участок.

6.6. Выплата неустойки, установленной настоящим Договором, не освобождает Субарендатора от выполнения лежащих на нем обязательств или устранения нарушений, а также от возмещения убытков, причиненных неисполнением или ненадлежащим исполнением обязательств, предусмотренных настоящим Договором.

7. Обстоятельства непреодолимой силы

7.1. Ни одна из Сторон не несет ответственности перед другой Стороной за неисполнение или ненадлежащее исполнение обязательств по настоящему Договору, обусловленное действием обстоятельств непреодолимой силы, то есть чрезвычайных ситуаций и непредотвратимых при данных условиях обстоятельств, в том числе объявленной или фактической войной, гражданскими волнениями, эпидемиями, блокадами, пожарами, землетрясениями, наводнениями и другими природными стихийными бедствиями, а также изданием актов государственных органов.

7.2. Свидетельство, выданное торгово - промышленной палатой или иным компетентным органом, является достаточным подтверждением наличия и продолжительности действия обстоятельств непреодолимой силы.

7.3. Сторона, которая не исполняет свои обязательства вследствие действия обстоятельств непреодолимой силы, должна не позднее чем в трехдневный срок известить другую Сторону о таких обстоятельствах и их влиянии на исполнение обязательств по настоящему Договору.

7.4. Если обстоятельства непреодолимой силы действуют на протяжении 3 (трех) последовательных месяцев, настоящий Договор может быть расторгнут по соглашению Сторон.

8. Разрешение споров

8.1. Все споры, возникающие при исполнении Договора, решаются Сторонами путем переговоров, в том числе путём отправления писем по почте, направления телеграмм, обмена факсимильными сообщениями.

8.2. В случае если споры не урегулированы Сторонами путем переговоров, то они передаются заинтересованной Стороной на рассмотрение в суд в установленном законодательством Российской Федерации порядке.

9. Порядок изменения, досрочного прекращения и расторжения Договора и его заключения на новый срок

9.1. Изменение условий настоящего Договора и его досрочное прекращение допускаются только по соглашению Сторон, за исключением случаев, установленных в пунктах 4.3, 4.6 и 9.3 настоящего Договора.

Предложения по изменению условий настоящего Договора и его досрочному прекращению рассматриваются Сторонами в месячный срок. Изменение настоящего Договора или его досрочное расторжение оформляются дополнительным соглашением за исключением случаев, предусмотренных в пунктах 4.3, 4.6 и 9.3 настоящего Договора.

Расторжение Договора не является основанием для прекращения неисполненных Субарендатором обязательств по выплате Арендатору неустойки за неисполнение либо ненадлежащее исполнение обязательств по настоящему Договору.

9.2. Настоящий Договор подлежит досрочному расторжению по требованию одной из Сторон в случаях, предусмотренных настоящим Договором или законодательством Российской Федерации.

9.3. Арендатор имеет право в одностороннем внесудебном и бесспорном порядке отказаться от выполнения условий настоящего Договора в следующих случаях:

9.3.1. Субарендатор использует Участок с несоблюдением цели его разрешенного использования, либо неоднократно (два и более раза) нарушениями условий настоящего Договора, в том числе если Субарендатор осуществляет использование Участка с нарушением требований нормативно-правовых актов и технических норм и правил, регламентирующих эксплуатацию соответствующих видов имущества.

9.3.2. Субарендатор однократно не выполнил обязательства, предусмотренные подпунктами 5.4.6, 5.4.10, 5.4.11, 5.4.12, 5.4.13, 5.4.14, 5.4.15, 5.4.17, 5.4.18 настоящего Договора.

9.3.3. Субарендатор более двух раз подряд по истечении установленного настоящим Договором срока платежа не вносит арендную плату.

9.3.4. Субарендатор был уличен в реализации товаров, не имея необходимых лицензий и (или) сертификатов, в том числе контрафактных, а также в передаче Участка и (или) расположенных на нем зданий, строений, сооружений лицам, уличенным в реализации товаров, не имеющих необходимых лицензий и (или) сертификатов, в том числе контрафактных.

9.3.5. Субарендатор самовольно занимает и (или) использует без надлежащих правоустанавливающих документов земельные участки (части земельных участков), принадлежащие Арендатору, в том числе сверх площади земель, предоставленных ему в субаренду на основании настоящего Договора, равно как допускает самовольное занятие и (или) использование Участка третьими лицами без надлежащих правоустанавливающих документов.

Прекращение настоящего Договора по основаниям, предусмотренным настоящим пунктом, не освобождает Субарендатора от необходимости погашения задолженности по арендной плате и неустойки.

9.4. Невыполнение или ненадлежащее исполнение Субарендатором условий настоящего Договора является дополнительным основанием для отказа Субарендатору в заключении договора субаренды Участка на новый срок.

9.5. В случаях, указанных в пунктах 4.3, 4.6 и 9.3, настоящий Договор считается расторгнутым с даты письменного уведомления Субарендатора об отказе от исполнения настоящего Договора. Датой уведомления в целях настоящего пункта Договора признается дата, наступившая по истечении 21 (двадцати одного) календарного дня со дня направления соответствующего уведомления регистрируемым почтовым отправлением с описью вложения по адресу места нахождения (места жительства) Субарендатора, указанному в разделе 11 настоящего Договора или сообщенному в порядке, установленном пунктом 10.4 настоящего Договора.

9.6. В случае, когда настоящий Договор считается возобновленным на неопределенный срок в соответствии с законодательством Российской Федерации, каждая из Сторон вправе отказаться от него, предупредив другую Сторону не позднее, чем за один месяц до предполагаемой даты прекращения настоящего Договора.

9.7. В случае если Субарендатор продолжает пользоваться Участком после истечения срока действия настоящего Договора при отсутствии возражений со стороны Арендатора, Договор субаренды считается возобновленным на тех же условиях на неопределенный срок, но не превышающий срок действия договора аренды земельного участка, указанного в пункте 1.1. настоящего Договора.

10. Прочие условия Договора

10.1. В настоящий Договор могут быть внесены изменения и дополнения, которые оформляются Сторонами дополнительными соглашениями к настоящему Договору.

10.2. Реорганизация Арендатора, а также перемена собственника Участка не является основанием для изменения условий или расторжения настоящего Договора.

10.3. Реклама, рекламоносители и рекламные конструкции, размещенные в соответствии с внутренними нормативными документами ОАО «РЖД» на Участке до передачи Участка Субарендатору, сохраняются. В отношении этой рекламной информации, рекламоносителей и рекламных конструкций Арендатор реализует права, предусмотренные подпунктом 5.2.2 настоящего Договора.

10.4. При изменении наименования, места нахождения (места жительства), банковских реквизитов или реорганизации одной из Сторон, такая Сторона обязана в двухнедельный срок после произошедших изменений письменно уведомить другую Сторону о данных изменениях, кроме случаев, когда изменение наименования и реорганизация происходят в соответствии с указами Президента Российской Федерации и

постановлениями Правительства Российской Федерации. В целях настоящего пункта Договора Сторона считается уведомленной о соответствующих изменениях с даты вручения такого уведомления под расписку уполномоченному лицу Стороны либо с даты фактического получения Стороной уведомления, направленного другой Стороной регистрируемым почтовым отправлением с описью вложения.

10.5. В случае если настоящий Договор заключается и (или) исполняется Субарендатором с использованием кредитных средств банка или иной кредитной организации либо средств целевого займа, предоставленного другими юридическими лицами, на права Субарендатора, вытекающие из настоящего Договора, ипотека, предусмотренная статьями 64.1 и 64.2 Федерального закона от 16 июля 1998 г. № 102-ФЗ «Об ипотеке (залоге недвижимости)», не возникает.

10.6. Взаимоотношения Сторон, не урегулированные настоящим Договором, регулируются законодательством Российской Федерации.

10.7. Настоящий Договор составлен в 2-х экземплярах, имеющих одинаковую силу.

10.8. Приложения к Договору:

10.8.1. Приложение № 1 Схема Участка.

10.8.2. Приложение № 2 Расчет арендной платы.

10.8.3. Технические условия от 28 июня 2018 года № ИСХ-516/КЛНГ/НГ, от 29 ноября 2019 года № 897/КЛНГ/НГ, от 22 мая 2019 года № ИСХ-396/КЛНГ/НГ, от 21 августа 2020 года № ИСХ-642/КЛНГ/НГ, от 30.08.2021 года № ИСХ-829/КЛНГ/НГ, от 30 сентября 2019 года № 771/КЛНГ/НГ.

11. Реквизиты Сторон:

Арендатор:
Открытое акционерное общество
«Российские железные дороги»

Субарендатор:
ООО «ЛУКОЙЛ-КМН»

Адрес места нахождения:
107174, г. Москва,
ул. Новая Басманная, д. 2

Адрес места нахождения: 236039,
г. Калининград, ул. Киевская, д.23

ИНН 7708503727
КПП 997650001

ИНН 3900004998
КПП 168150001
ОГРН 1023901643061

Наименование филиала:
Калининградская дирекция
инфраструктуры
– структурное подразделение
Центральной Дирекции

ОКПО 00135852
ОКВЭД 06.10.1

инфраструктуры – филиала
 ОАО «РЖД»
 ИНН/КПП 7708503727/390645036

Р/с: 40702810437092024046
 Ф ОПЕРУ Банка ВТБ (ПАО) в Санкт-
 Петербурге
 корр. счет № 30101810200000000704
 в Северо-Западном ГУ Банка России
 ИНН/КПП 7702070139/783543006
 ОГРН 1027739609391
 БИК 044030704

Адрес банка: 191011, г. Санкт-
 Петербург, ул. Думская, д.7, лит. А
 Тел./факс: (4012)587-345

Р/с: 40702810001700007087
 Банк: ПАО БАНК «ФК ОТКРЫТИЕ»
 Кор./счет 30101810300000000985
 БИК: 044525985
 Тел./факс: 8(4012) 680022
 Email:kmn@kld.lukoil.com

Подписи Сторон:

Арендатор:

Первый заместитель начальника
 Калининградской железной дороги



А.И. Голубь

Субарендатор:

Генеральный директор
 ООО «ЛУКОЙЛ-КМН»

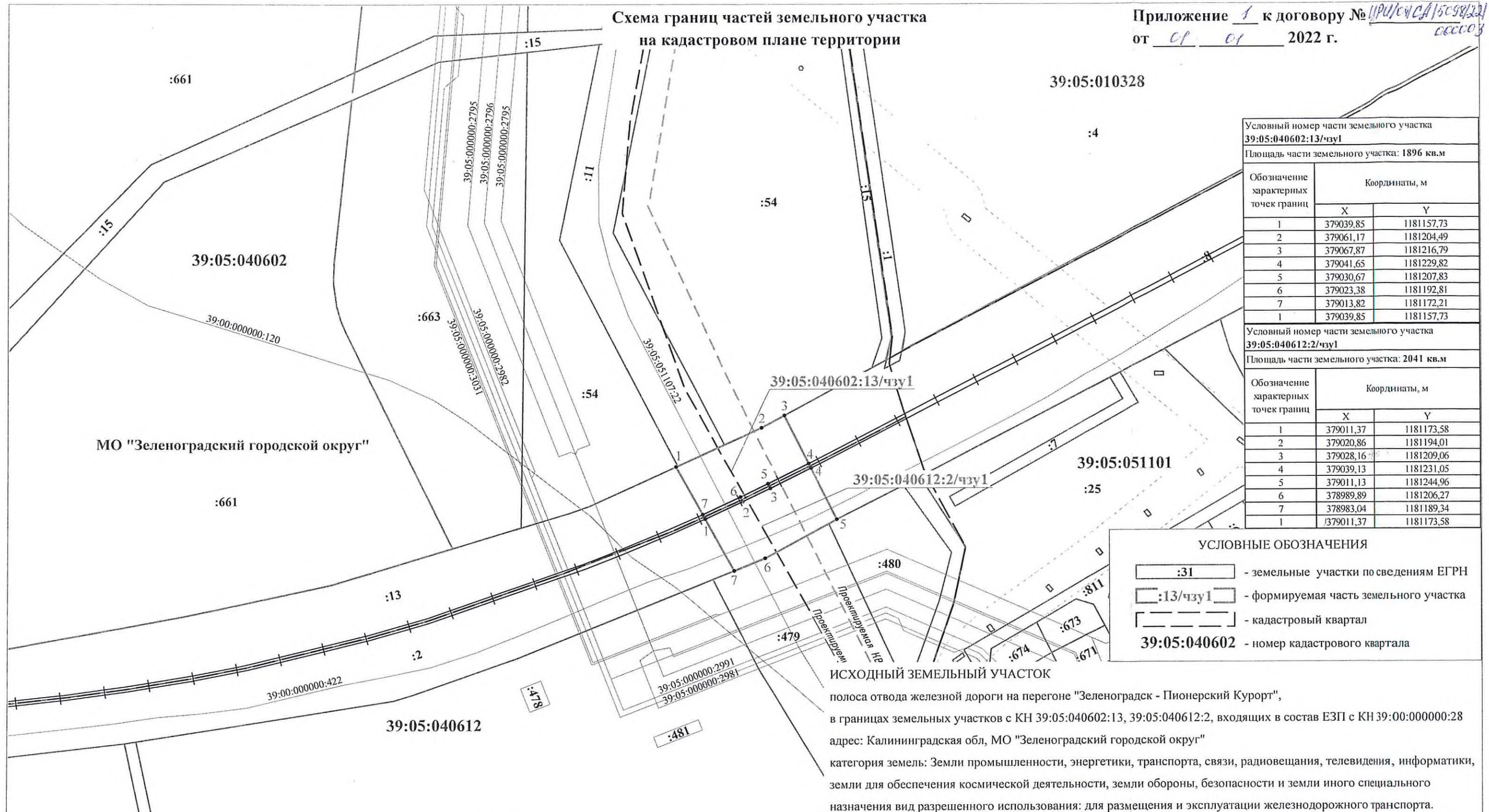


Ю.А. Кесслер

24.09.2022

Схема границ частей земельного участка на кадастровом плане территории

Приложение 1 к договору № 1190/СЧ/СА/15098/22/ от 01.01.2022 г. 000003



Условный номер части земельного участка 39:05:040602:13/чзу1		
Площадь части земельного участка: 1896 кв.м		
Обозначение характерных точек границ	Координаты, м	
	X	Y
1	379039,85	1181157,73
2	379061,17	1181204,49
3	379067,87	1181216,79
4	379041,65	1181229,82
5	379030,67	1181207,83
6	379023,38	1181192,81
7	379013,82	1181172,21
1	379039,85	1181157,73
Условный номер части земельного участка 39:05:040612:2/чзу1		
Площадь части земельного участка: 2041 кв.м		
Обозначение характерных точек границ	Координаты, м	
	X	Y
1	379011,37	1181173,58
2	379020,86	1181194,01
3	379028,16	1181209,06
4	379039,13	1181231,05
5	379011,13	1181244,96
6	378989,89	1181206,27
7	378983,04	1181189,34
1	379011,37	1181173,58

УСЛОВНЫЕ ОБОЗНАЧЕНИЯ

- :31 - земельные участки по сведениям ЕГРН
- :13/чзу1 - формируемая часть земельного участка
- :39:05:040602 - номер кадастрового квартала

ИСХОДНЫЙ ЗЕМЕЛЬНЫЙ УЧАСТОК
 полоса отвода железной дороги на перегоне "Зеленоградск - Пионерский Курорт",
 в границах земельных участков с КН 39:05:040602:13, 39:05:040612:2, входящих в состав ЕЗП с КН 39:00:000000:28
 адрес: Калининградская обл, МО "Зеленоградский городской округ"
 категория земель: Земли промышленности, энергетики, транспорта, связи, радиовещания, телевидения, информатики,
 земли для обеспечения космической деятельности, земли обороны, безопасности и земли иного специального
 назначения вид разрешенного использования: для размещения и эксплуатации железнодорожного транспорта.
 Части участков с условными КН 39:05:040602:13/чзу1, площадью 1896 кв.м.,
 39:05:040612:2/чзу1, площадью 2041 кв.м. формируются в соответствии с документацией по планировке территории,
 утвержденной приказами Агенства по архитектуре, градостроению и перспективному развитию Калининградской
 области от 13.05.2021 № 184, от 18.06.2021 № 254 в целях заключения договора субаренды для размещения
 линейных объектов:
 - «Освоение месторождения D33 с объектами инфраструктуры. Первый этап освоения. БК-1 и линейные объекты»;
 - «Освоение месторождения D33 с объектами инфраструктуры. Внешнее электроснабжение».

Арендатор
 Открытое акционерное общество
 "Российские железные дороги"

Субарендатор
 Общество с ограниченной ответственностью
 «ЛУКОЙЛ-Калининградморнефть»

Первый заместитель начальника
 Калининградской железной дороги

Генеральный директор

А.И. Голубь

Ю.А. Кесслер



Вед.маркшейдер	Сняговский Р.В.		13.10.2021	Масштаб 1:2000	Система координат МСК-39	ООО "ЛУКОЙЛ-КМН"
Гл.маркшейдер	Седов А.П.		13.10.2021	Схема границ сервитута на кадастровом плане территории		
Должность	Фамилия	Подпись	Дата			

РОССИЙСКАЯ ФЕДЕРАЦИЯ

**АДМИНИСТРАЦИЯ
МУНИЦИПАЛЬНОГО ОБРАЗОВАНИЯ
«ЗЕЛЕНОГРАДСКИЙ МУНИЦИПАЛЬНЫЙ ОКРУГ
КАЛИНИНГРАДСКОЙ ОБЛАСТИ»**

РАЗРЕШЕНИЕ

на использование земель или земельного участка, находящегося в муниципальной собственности или государственная собственность на которые не разграничена, без предоставления земельных участков и установления сервитутов, публичных сервитутов

от «27» июня 2022 года № 304
г. Зеленоградск

Выдано: Обществу с ограниченной ответственностью «ЛУКОЙЛ-Калининградморнефть»
(ИНН 3900004998, КПП 392550001, ОГРН 1023901643061, юридический адрес: 236039, г. Калининград, ул. Киевская, д. 23
на основании обращения от 17.06.2022 года (вх. № 6520-ю/01-24)

1. На право использования земель или части земельного участка, находящегося в муниципальной собственности или государственная собственность на которые не разграничена, без предоставления земельных участков и установления сервитутов, публичных сервитутов, расположенных в границах земельного участка с кадастровым номером **39:05:051109:33**, занимаемая площадь частей земель на период строительства **:33/чзу1- 5614 кв.м.**, для устройства временного проезда и подъездной дороги, для размещения которой не требуется разрешения на строительство, на период проведения строительно-монтажных работ по объекту: **«Освоение месторождения D33 с объектами инфраструктуры. Внешнее электроснабжение»**, в соответствии со схемой границ части земельного участка, являющейся неотъемлемой частью настоящего разрешения.

В целях: проведения строительно-монтажных работ по объекту: «Освоение месторождения D33 с объектами инфраструктуры. Внешнее электроснабжение»

Срок использования: с 01.07.2022 года по 31.05.2023 года

Основания: пункт 6 части 1 статьи 39.33 Земельного кодекса Российской Федерации; пункт 5 Перечня видов объектов, размещение которых может осуществляться на землях или земельных участках, находящихся в государственной или муниципальной собственности, без предоставления земельных участков и установления сервитутов (Утвержден Постановлением Правительства РФ от 03.12.2014 № 1300); Порядок и условия размещения объектов, определенных Правительством Российской Федерации, размещение

которых может осуществляться на землях или земельных участках, находящихся в государственной или муниципальной собственности, без предоставления земельных участков и установления сервитутов (утвержден постановлением Правительства Калининградской области от 04.12.2015 № 676), Законом Калининградской области от 21.12.2006 № 105 «Об особенностях регулирования земельных отношений на территории Калининградской области».

Особые условия использования:

1. Данное разрешение не дает право на строительство, реконструкцию и эксплуатацию объектов капитального строительства, передачу полученных по разрешению прав третьим лицам.

2. Обязать ООО «ЛУКОЙЛ-Калининградморнефть»

2.1. В случае, если использование земель или земельных участков, находящихся в государственной или муниципальной собственности, на основании данного разрешения на использование земель или земельных участков привело к порче либо уничтожению плодородного слоя почвы в границах таких земель или земельных участков:

- привести такие земли или земельные участки в состояние, пригодное для их использования в соответствии с разрешенным использованием;
- выполнить необходимые работы по рекультивации таких земель или земельных участков.

2.2. Соблюдать требования санитарно-эпидемиологических норм, градостроительных норм и правил, а также правил благоустройства территории муниципального образования «Зеленоградский городской округ».

2.3. Восстановить элементы благоустройства и дорожное покрытие с гарантийными обязательствами на проведение восстановительных работ сроком на 2 года.

2.4. Согласовать трассу инженерных коммуникаций с правообладателями земельных участков, чьи интересы будут затронуты при строительстве и эксплуатации сетей (информирование не является согласованием).

2.5. Согласовать прохождение трассы с сетевыми организациями (информирование не является согласованием). Работы производить с представителями сетевых организаций.

2.6. По истечении срока действия разрешения или признании разрешения утратившим силу осуществить демонтаж объекта и освободить земельный участок, за исключением случаев, установленных пунктом 4 ст. 39.36 Земельного кодекса РФ.

2.7. Обеспечить выполнение требований к антитеррористической защищенности объекта, установленных законодательством РФ.


2.8. В течении 10 рабочих дней после окончания размещения объекта безвозмездно представить в орган, уполномоченный на ведение государственной информационной системы обеспечения градостроительной деятельности, копии контрольно-геодезической съемки и исполнительной документации о созданном объекте для размещения в государственной информационной системы обеспечения градостроительной деятельности.

3. В случае прохождения по земельным участкам, покрытыми древесной растительностью, необходимо проводить работы в соответствии с утвержденным

Порядком выдачи порубочного билета на вырубку (снос) зеленых насаждений территории муниципального образования «Зеленоградский городской округ». Спил (вырубка) деревьев регулируется законом и соответственно требуется получение порубочного билета, незаконная вырубка деревьев без разрешительной документации влечет нарушение норм охраны природы.

4. Данное разрешение не дает право на осуществление земляных работ. Перед началом данных работ необходимо получить разрешение на осуществление земляных работ на основании порядка, утвержденного постановлением администрации МО «Зеленоградский муниципальный округ Калининградской области» от 20.01.2022 № 100 «Об утверждении административного регламента предоставления муниципальной услуги «Предоставление разрешения на осуществление земляных работ».

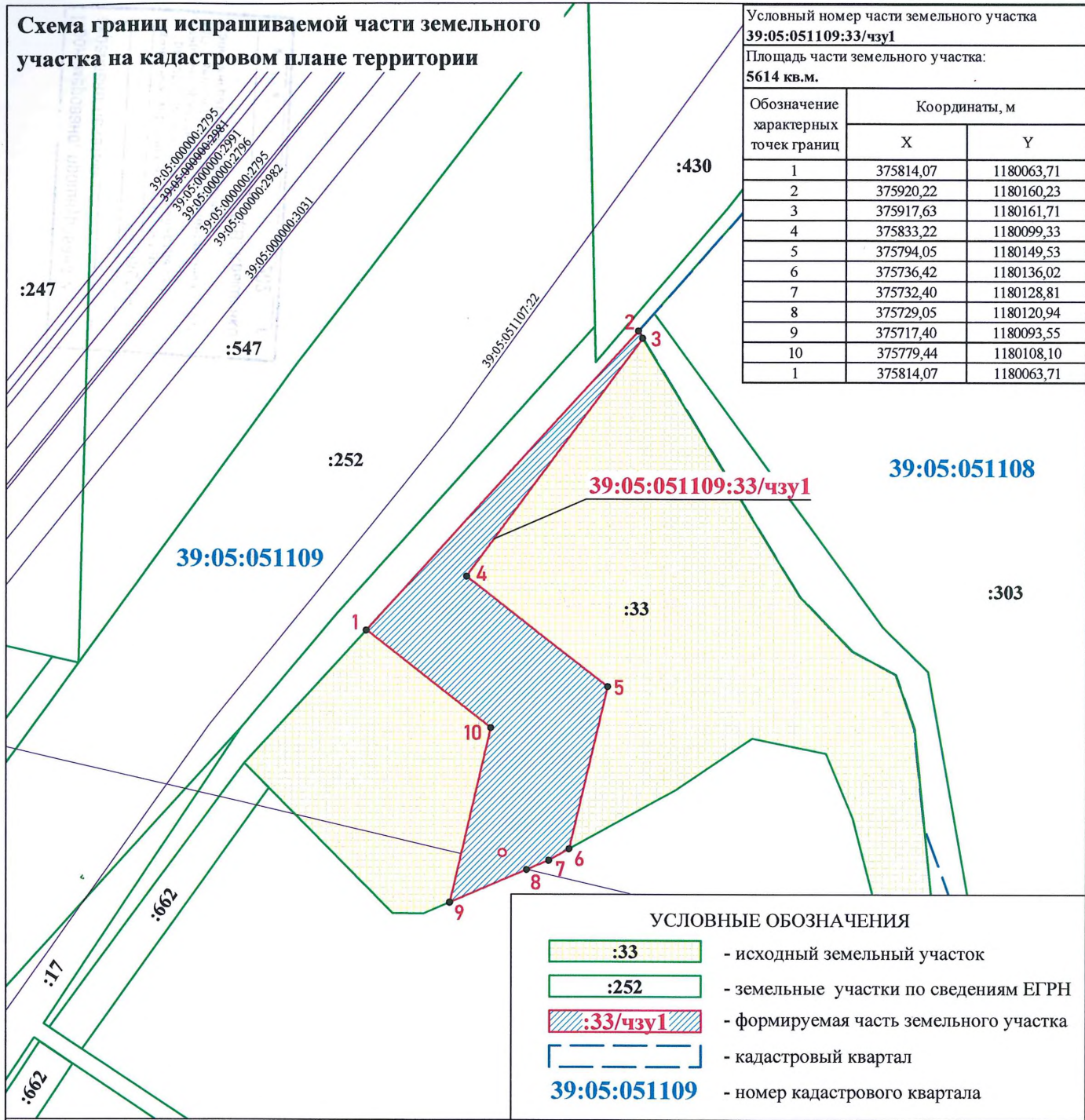
Заместитель главы
администрации муниципального образования
«Зеленоградский муниципальный округ
Калининградской области»



С.А.Заболотный

Схема границ испрашиваемой части земельного участка на кадастровом плане территории

Условный номер части земельного участка 39:05:051109:33/чзу1		
Площадь части земельного участка: 5614 кв.м.		
Обозначение характерных точек границ	Координаты, м	
	X	Y
1	375814,07	1180063,71
2	375920,22	1180160,23
3	375917,63	1180161,71
4	375833,22	1180099,33
5	375794,05	1180149,53
6	375736,42	1180136,02
7	375732,40	1180128,81
8	375729,05	1180120,94
9	375717,40	1180093,55
10	375779,44	1180108,10
1	375814,07	1180063,71



УСЛОВНЫЕ ОБОЗНАЧЕНИЯ

	:33	- исходный земельный участок
	:252	- земельные участки по сведениям ЕГРН
	:33/чзу1	- формируемая часть земельного участка
		- кадастровый квартал
39:05:051109		- номер кадастрового квартала

ИСХОДНЫЙ ЗЕМЕЛЬНЫЙ УЧАСТОК с кадастровым номером 39:05:051109:33
 адрес: Калининградская область, Зеленоградский муниципальный округ
 категория земель: земли запаса;
 вид разрешенного использования: земли запаса;
 Площадь части земельного участка 39:05:051109:33/чзу1 составляет 5 614 кв.м.



Генеральный директор ООО «ЛУКОЙЛ-КМН»

Ю.А. Кесслер

Пронумеровано, прошнуровано и
скреплено печатью _____
(*Крышченко*) ЛНСТОВ
Начальник управления архитектуры
и градостроительства администрации –
главный архитектор
МО «Запорожский муниципальный округ
Киевской области»
_____ Д.В. Крышченко
15.08 2022 г.

РОССИЙСКАЯ ФЕДЕРАЦИЯ

**АДМИНИСТРАЦИЯ
МУНИЦИПАЛЬНОГО ОБРАЗОВАНИЯ
«ЗЕЛЕНОГРАДСКИЙ МУНИЦИПАЛЬНЫЙ ОКРУГ
КАЛИНИНГРАДСКОЙ ОБЛАСТИ»**

РАЗРЕШЕНИЕ

на использование земель или земельного участка, находящегося в муниципальной собственности или государственная собственность на которые не разграничена, без предоставления земельных участков и установления сервитутов, публичных сервитутов

от «17» июня 2022 года № 305
г. Зеленоградск

Выдано: Обществу с ограниченной ответственностью «ЛУКОЙЛ-Калининградморнефть»
(ИНН 3900004998, КПП 392550001, ОГРН 1023901643061, юридический адрес: 236039, г. Калининград, ул. Киевская, д. 23
на основании обращения от 17.06.2022 года (вх. № 6520-ю/01-24)

1. На право использования земель или части земельного участка, находящегося в муниципальной собственности или государственная собственность на которые не разграничена, без предоставления земельных участков и установления сервитутов, публичных сервитутов, расположенных в границах кадастрового **39:05:051109**, занимаемая площадь частей земель на период строительства **:ЗУ1- 377 кв.м.**, для устройства временного проезда и подъездной дороги, для размещения которой не требуется разрешения на строительство, на период проведения строительно-монтажных работ по объекту: **«Освоение месторождения D33 с объектами инфраструктуры. Внешнее электроснабжение»**, в соответствии со схемой границ части земельного участка, являющейся неотъемлемой частью настоящего разрешения.

В целях: проведения строительно-монтажных работ по объекту: «Освоение месторождения D33 с объектами инфраструктуры. Внешнее электроснабжение»

Срок использования: с 01.07.2022 года по 31.05.2023 года

Основания: пункт 6 части 1 статьи 39.33 Земельного кодекса Российской Федерации; пункт 5 Перечня видов объектов, размещение которых может осуществляться на землях или земельных участках, находящихся в государственной или муниципальной собственности, без предоставления земельных участков и установления сервитутов (Утвержден Постановлением Правительства РФ от 03.12.2014 № 1300); Порядок и условия размещения объектов, определенных Правительством Российской Федерации, размещение которых может осуществляется на землях или земельных участках, находящихся в

государственной или муниципальной собственности, без предоставления земельных участков и установления сервитутов (утвержден постановлением Правительства Калининградской области от 04.12.2015 № 676), Законом Калининградской области от 21.12.2006 № 105 «Об особенностях регулирования земельных отношений на территории Калининградской области».

Особые условия использования:

1. Данное разрешение не дает право на строительство, реконструкцию и эксплуатацию объектов капитального строительства, передачу полученных по разрешению прав третьим лицам.

2. Обязать ООО «ЛУКОЙЛ-Калининградморнефть»

2.1. В случае, если использование земель или земельных участков, находящихся в государственной или муниципальной собственности, на основании данного разрешения на использование земель или земельных участков привело к порче либо уничтожению плодородного слоя почвы в границах таких земель или земельных участков:

- привести такие земли или земельные участки в состояние, пригодное для их использования в соответствии с разрешенным использованием;

- выполнить необходимые работы по рекультивации таких земель или земельных участков.

2.2. Соблюдать требования санитарно-эпидемиологических норм, градостроительных норм и правил, а также правил благоустройства территории муниципального образования «Зеленоградский городской округ».

2.3. Восстановить элементы благоустройства и дорожное покрытие с гарантийными обязательствами на проведение восстановительных работ сроком на 2 года.

2.4. Согласовать трассу инженерных коммуникаций с правообладателями земельных участков, чьи интересы будут затронуты при строительстве и эксплуатации сетей (информирование не является согласованием).

2.5. Согласовать прохождение трассы с сетевыми организациями (информирование не является согласованием). Работы производить с представителями сетевых организаций.

2.6. По истечении срока действия разрешения или признании разрешения утратившим силу осуществить демонтаж объекта и освободить земельный участок, за исключением случаев, установленных пунктом 4 ст. 39.36 Земельного кодекса РФ.

2.7. Обеспечить выполнение требований к антитеррористической защищенности объекта, установленных законодательством РФ.


2.8. В течении 10 рабочих дней после окончания размещения объекта безвозмездно представить в орган, уполномоченный на ведение государственной информационной системы обеспечения градостроительной деятельности, копии контрольно-геодезической съемки и исполнительной документации о созданном объекте для размещения в государственной информационной системы обеспечения градостроительной деятельности.

3. В случае прохождения по земельным участкам, покрытыми древесной растительностью, необходимо проводить работы в соответствии с утвержденным Порядком выдачи порубочного билета на вырубку (снос) зеленых насаждений территории муниципального образования «Зеленоградский городской округ».

Спил (вырубка) деревьев регулируется законом и соответственно требуется получение порубочного билета, незаконная вырубка деревьев без разрешительной документации влечет нарушение норм охраны природы.

4. Данное разрешение не дает право на осуществление земляных работ. Перед началом данных работ необходимо получить разрешение на осуществление земляных работ на основании порядка, утвержденного постановлением администрации МО «Зеленоградский муниципальный округ Калининградской области» от 20.01.2022 № 100 «Об утверждении административного регламента предоставления муниципальной услуги «Предоставление разрешения на осуществление земляных работ».

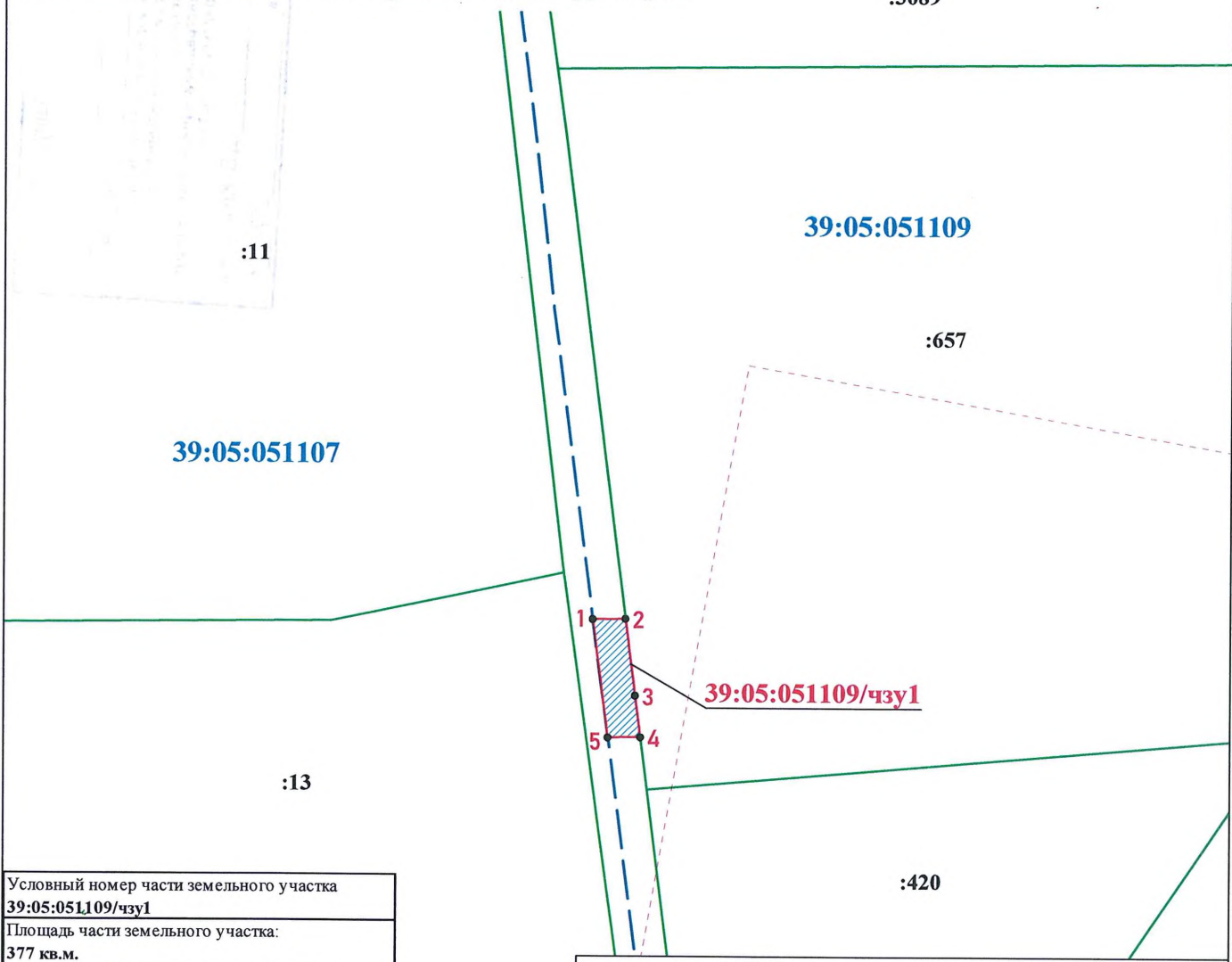
Заместитель главы
администрации муниципального образования
«Зеленоградский муниципальный округ
Калининградской области»



С.А.Заболотный

Схема расположения испрашиваемой части земельного участка на кадастровом плане территории

:3089



Условный номер части земельного участка 39:05:051109/чзу1		
Площадь части земельного участка: 377 кв.м.		
Обозначение характерных точек границ	Координаты, м	
	X	Y
1	375038,54	1179212,03
2	375038,65	1179222,26
3	375014,65	1179225,32
4	375001,69	1179226,97
5	375001,59	1179216,83
1	375038,54	1179212,03

УСЛОВНЫЕ ОБОЗНАЧЕНИЯ

- :17 - земельные участки по сведениям ЕГРН
- /чзу1 - формируемая часть земельного участка
- кадастровый квартал
- 39:05:051109** - номер кадастрового квартала

ИСХОДНЫЙ ЗЕМЕЛЬНЫЙ УЧАСТОК - земли государственной неразграниченной собственности

в кадастровом квартале 39:05:051109
 адрес: Калининградская область, Зеленоградский муниципальный округ
 категория земель: не установлена;
 вид разрешенного использования: не определен;

Площадь части земельного участка 39:05:051109/чзу1 составляет 377 кв.м.



Генеральный директор ООО «ЛУКОЙЛ-КМН»

Ю.А. Кесслер

Пронумеровано, прошнуровано и
скреплено печатью _____

Григорук / Писцов

Научный руководитель архитектуры
и градостроительства администрации –
главный архитектор
МО «Зеленоградский муниципальный округ
Калининградской области»

Д.В. Крыщенко

Д.В. Крыщенко 2022 г.

РОССИЙСКАЯ ФЕДЕРАЦИЯ

АДМИНИСТРАЦИЯ МУНИЦИПАЛЬНОГО ОБРАЗОВАНИЯ «ЗЕЛЕНОГРАДСКИЙ МУНИЦИПАЛЬНЫЙ ОКРУГ КАЛИНИНГРАДСКОЙ ОБЛАСТИ»

РАЗРЕШЕНИЕ

на использование земель или земельного участка, находящегося в муниципальной собственности или государственная собственность на которые не разграничена, без предоставления земельных участков и установления сервитутов, публичных сервитутов

от «17» июня 2022 года № 306
г. Зеленоградск

Выдано: Обществу с ограниченной ответственностью «ЛУКОЙЛ-Калининградморнефть»
(ИНН 3900004998, КПП 392550001, ОГРН 1023901643061, юридический адрес: 236039, г. Калининград, ул. Киевская, д. 23
на основании обращения от 17.06.2022 года (вх. № 6520-ю/01-24))

1. На право использования земель или части земельного участка, находящегося в муниципальной собственности или государственная собственность на которые не разграничена, без предоставления земельных участков и установления сервитутов, публичных сервитутов, расположенных в границах кадастрового **39:05:051109**, занимаемая площадь частей земель на период строительства **:ЗУ2- 3456 кв.м.**, для устройства временного проезда и подъездной дороги, для размещения которой не требуется разрешения на строительство, на период проведения строительно-монтажных работ по объекту: **«Освоение месторождения D33 с объектами инфраструктуры. Внешнее электроснабжение»**, в соответствии со схемой границ части земельного участка, являющейся неотъемлемой частью настоящего разрешения.

В целях: проведения строительно-монтажных работ по объекту: «Освоение месторождения D33 с объектами инфраструктуры. Внешнее электроснабжение»

Срок использования: с 01.07.2022 года по 31.05.2023 года

Основания: пункт 6 части 1 статьи 39.33 Земельного кодекса Российской Федерации; пункт 5 Перечня видов объектов, размещение которых может осуществляться на землях или земельных участках, находящихся в государственной или муниципальной собственности, без предоставления земельных участков и установления сервитутов (Утвержден Постановлением Правительства РФ от 03.12.2014 № 1300); Порядок и условия размещения объектов, определенных Правительством Российской Федерации, размещение которых может осуществляться на землях или земельных участках, находящихся в

государственной или муниципальной собственности, без предоставления земельных участков и установления сервитутов (утвержден постановлением Правительства Калининградской области от 04.12.2015 № 676), Законом Калининградской области от 21.12.2006 № 105 «Об особенностях регулирования земельных отношений на территории Калининградской области».

Особые условия использования:

1. Данное разрешение не дает право на строительство, реконструкцию и эксплуатацию объектов капитального строительства, передачу полученных по разрешению прав третьим лицам.

2. Обязать ООО «ЛУКОЙЛ-Калининградморнефть»

2.1. В случае, если использование земель или земельных участков, находящихся в государственной или муниципальной собственности, на основании данного разрешения на использование земель или земельных участков привело к порче либо уничтожению плодородного слоя почвы в границах таких земель или земельных участков:

- привести такие земли или земельные участки в состояние, пригодное для их использования в соответствии с разрешенным использованием;

- выполнить необходимые работы по рекультивации таких земель или земельных участков.

2.2. Соблюдать требования санитарно-эпидемиологических норм, градостроительных норм и правил, а также правил благоустройства территории муниципального образования «Зеленоградский городской округ».

2.3. Восстановить элементы благоустройства и дорожное покрытие с гарантийными обязательствами на проведение восстановительных работ сроком на 2 года.

2.4. Согласовать трассу инженерных коммуникаций с правообладателями земельных участков, чьи интересы будут затронуты при строительстве и эксплуатации сетей (информирование не является согласованием).

2.5. Согласовать прохождение трассы с сетевыми организациями (информирование не является согласованием). Работы производить с представителями сетевых организаций.

2.6. По истечении срока действия разрешения или признании разрешения утратившим силу осуществить демонтаж объекта и освободить земельный участок, за исключением случаев, установленных пунктом 4 ст. 39.36 Земельного кодекса РФ.

2.7. Обеспечить выполнение требований к антитеррористической защищенности объекта, установленных законодательством РФ.


2.8. В течении 10 рабочих дней после окончания размещения объекта безвозмездно представить в орган, уполномоченный на ведение государственной информационной системы обеспечения градостроительной деятельности, копии контрольно-геодезической съемки и исполнительной документации о созданном объекте для размещения в государственной информационной системы обеспечения градостроительной деятельности.

3. В случае прохождения по земельным участкам, покрытыми древесной растительностью, необходимо проводить работы в соответствии с утвержденным Порядком выдачи порубочного билета на вырубку (снос) зеленых насаждений территории муниципального образования «Зеленоградский городской округ».

Спил (вырубка) деревьев регулируется законом и соответственно требуется получение порубочного билета, незаконная вырубка деревьев без разрешительной документации влечет нарушение норм охраны природы.

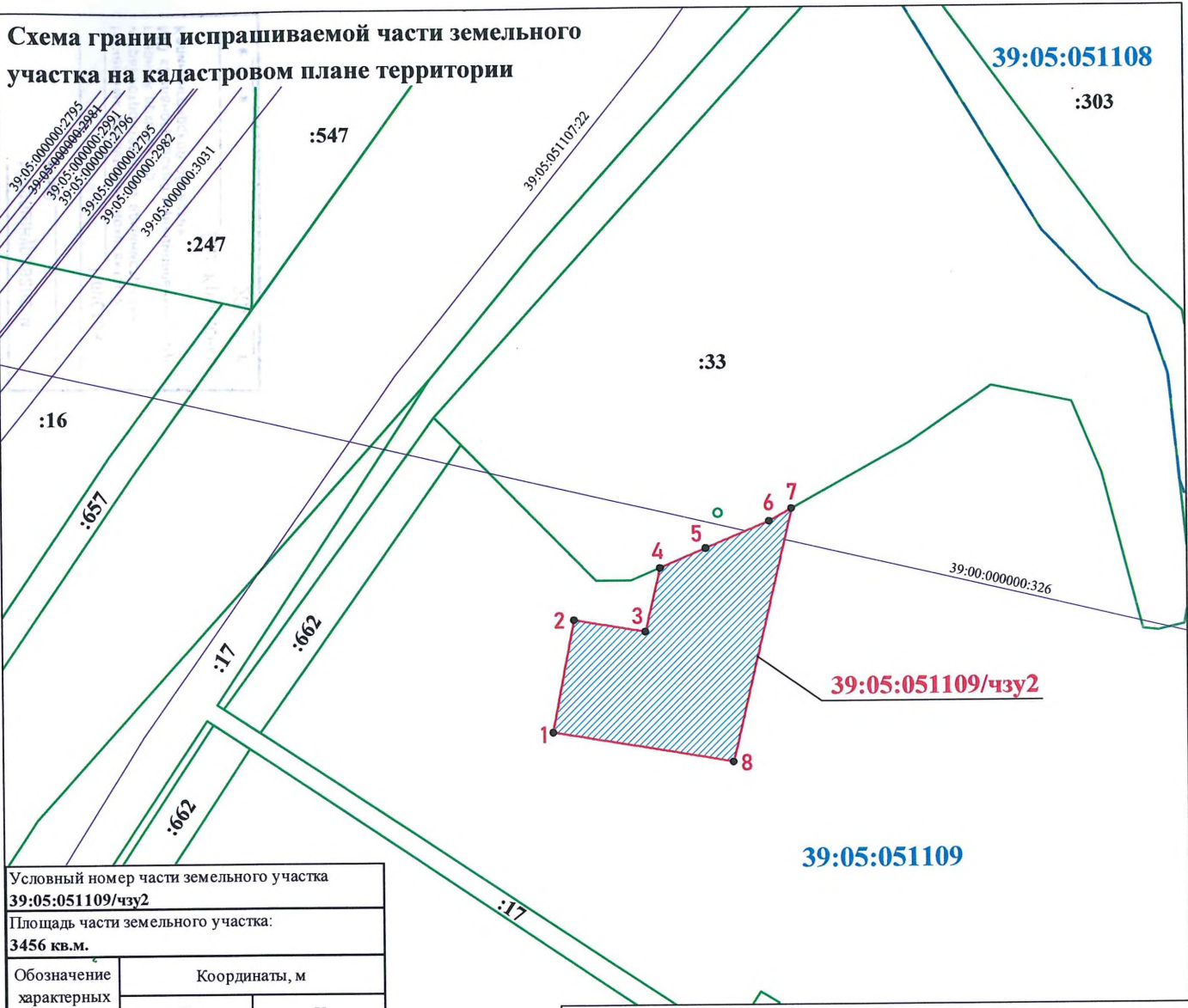
4. Данное разрешение не дает право на осуществление земляных работ. Перед началом данных работ необходимо получить разрешение на осуществление земляных работ на основании порядка, утвержденного постановлением администрации МО «Зеленоградский муниципальный округ Калининградской области» от 20.01.2022 № 100 «Об утверждении административного регламента предоставления муниципальной услуги «Предоставление разрешения на осуществление земляных работ».

Заместитель главы
администрации муниципального образования
«Зеленоградский муниципальный округ
Калининградской области»



С.А.Заболотный

Схема границ испрашиваемой части земельного участка на кадастровом плане территории



Условный номер части земельного участка 39:05:051109/чзү2		
Площадь части земельного участка: 3456 кв.м.		
Обозначение характерных точек границ	Координаты, м	
	X	Y
1	375664,34	1180058,64
2	375700,68	1180065,63
3	375696,77	1180088,72
4	375717,40	1180093,55
5	375723,71	1180108,39
6	375732,40	1180128,81
7	375736,42	1180136,02
8	375654,49	1180116,81
1	375664,34	1180058,64

УСЛОВНЫЕ ОБОЗНАЧЕНИЯ

- :17 - земельные участки по сведениям ЕГРН
- /чзү2 - формируемая часть земельного участка
- кадастровый квартал
- 39:05:051109** - номер кадастрового квартала

ИСХОДНЫЙ ЗЕМЕЛЬНЫЙ УЧАСТОК - земли государственной неразграниченной собственности
 в кадастровом квартале 39:05:051109
 адрес: Калининградская область, Зеленоградский муниципальный округ
 категория земель: не установлена; вид разрешенного использования: не определен;
 Площадь части земельного участка 39:05:051109/чзү2 составляет 3 456 кв.м.



Генеральный директор ООО «ЛУКОЙЛ-КМН»

Ю.А. Кесслер

Принумеровано, пронумеровано и
скреплено печатью _____

Нашаки) листов

Научный руководитель архитектуры
и градостроительства администрации -
главный архитектор
М/О «Дзержинский районский муниципальный округ
Калининградской области»

Д.В. Крыщенко Д.В. Крыщенко
2022 г.

РОССИЙСКАЯ ФЕДЕРАЦИЯ

АДМИНИСТРАЦИЯ
МУНИЦИПАЛЬНОГО ОБРАЗОВАНИЯ
«ЗЕЛЕНОГРАДСКИЙ МУНИЦИПАЛЬНЫЙ ОКРУГ
КАЛИНИНГРАДСКОЙ ОБЛАСТИ»

РАЗРЕШЕНИЕ

на использование земель или земельного участка, находящегося в муниципальной собственности или государственная собственность на которые не разграничена, без предоставления земельных участков и установления сервитутов, публичных сервитутов

от «17» июня 2022 года № 307
г. Зеленоградск

Выдано: Обществу с ограниченной ответственностью «ЛУКОЙЛ-Калининградморнефть»
(ИНН 3900004998, КПП 392550001, ОГРН 1023901643061, юридический адрес:
236039, г. Калининград, ул. Киевская, д. 23
на основании обращения от 17.06.2022 года (вх. № 6520-ю/01-24))

1. На право использования земель или части земельного участка, находящегося в муниципальной собственности или государственная собственность на которые не разграничена, без предоставления земельных участков и установления сервитутов, публичных сервитутов, расположенных в границах кадастрового 39:05:051109, занимаемая площадь частей земель на период строительства :ЗУ3- 226 кв.м. и :ЗУ4 - 2393 кв.м., для устройства временного проезда и подъездной дороги, для размещения которой не требуется разрешения на строительство, на период проведения строительно-монтажных работ по объекту: «Освоение месторождения D33 с объектами инфраструктуры. Внешнее электроснабжение», в соответствии со схемой границ части земельного участка, являющейся неотъемлемой частью настоящего разрешения.

В целях: проведения строительно-монтажных работ по объекту: «Освоение месторождения D33 с объектами инфраструктуры. Внешнее электроснабжение»

Срок использования: с 01.07.2022 года по 31.05.2023 года

Основания: пункт 6 части 1 статьи 39.33 Земельного кодекса Российской Федерации; пункт 5 Перечня видов объектов, размещение которых может осуществляться на землях или земельных участках, находящихся в государственной или муниципальной собственности, без предоставления земельных участков и установления сервитутов (Утвержден Постановлением Правительства РФ от 03.12.2014 № 1300); Порядок и условия размещения объектов, определенных Правительством Российской Федерации, размещение

которых может осуществляться на землях или земельных участках, находящихся в государственной или муниципальной собственности, без предоставления земельных участков и установления сервитутов (утвержден постановлением Правительства Калининградской области от 04.12.2015 № 676), Законом Калининградской области от 21.12.2006 № 105 «Об особенностях регулирования земельных отношений на территории Калининградской области».

Особые условия использования:

1. Данное разрешение не дает право на строительство, реконструкцию и эксплуатацию объектов капитального строительства, передачу полученных по разрешению прав третьим лицам.

2. Обязать ООО «ЛУКОЙЛ-Калининградморнефть»

2.1. В случае, если использование земель или земельных участков, находящихся в государственной или муниципальной собственности, на основании данного разрешения на использование земель или земельных участков привело к порче либо уничтожению плодородного слоя почвы в границах таких земель или земельных участков:

- привести такие земли или земельные участки в состояние, пригодное для их использования в соответствии с разрешенным использованием;

- выполнить необходимые работы по рекультивации таких земель или земельных участков.

2.2. Соблюдать требования санитарно-эпидемиологических норм, градостроительных норм и правил, а также правил благоустройства территории муниципального образования «Зеленоградский городской округ».

2.3. Восстановить элементы благоустройства и дорожное покрытие с гарантийными обязательствами на проведение восстановительных работ сроком на 2 года.

2.4. Согласовать трассу инженерных коммуникаций с правообладателями земельных участков, чьи интересы будут затронуты при строительстве и эксплуатации сетей (информирование не является согласованием).

2.5. Согласовать прохождение трассы с сетевыми организациями (информирование не является согласованием). Работы производить с представителями сетевых организаций.

2.6. По истечении срока действия разрешения или признании разрешения утратившим силу осуществить демонтаж объекта и освободить земельный участок, за исключением случаев, установленных пунктом 4 ст. 39.36 Земельного кодекса РФ.

2.7. Обеспечить выполнение требований к антитеррористической защищенности объекта, установленных законодательством РФ.


2.8. В течении 10 рабочих дней после окончания размещения объекта безвозмездно представить в орган, уполномоченный на ведение государственной информационной системы обеспечения градостроительной деятельности, копии контрольно-геодезической съемки и исполнительной документации о созданном объекте для размещения в государственной информационной системы обеспечения градостроительной деятельности.

3. В случае прохождения по земельным участкам, покрытыми древесной растительностью, необходимо проводить работы в соответствии с утвержденным

Порядком выдачи порубочного билета на вырубку (снос) зеленых насаждений территории муниципального образования «Зеленоградский городской округ». Спил (вырубка) деревьев регулируется законом и соответственно требуется получение порубочного билета, незаконная вырубка деревьев без разрешительной документации влечет нарушение норм охраны природы.

4. Данное разрешение не дает право на осуществление земляных работ. Перед началом данных работ необходимо получить разрешение на осуществление земляных работ на основании порядка, утвержденного постановлением администрации МО «Зеленоградский муниципальный округ Калининградской области» от 20.01.2022 № 100 «Об утверждении административного регламента предоставления муниципальной услуги «Предоставление разрешения на осуществление земляных работ».

Заместитель главы
администрации муниципального образования
«Зеленоградский муниципальный округ
Калининградской области»



С.А.Заболотный

Схема границ испрашиваемых частей земельного участка на кадастровом плане территории

Условный номер части земельного участка
39:05:051109/чзу4

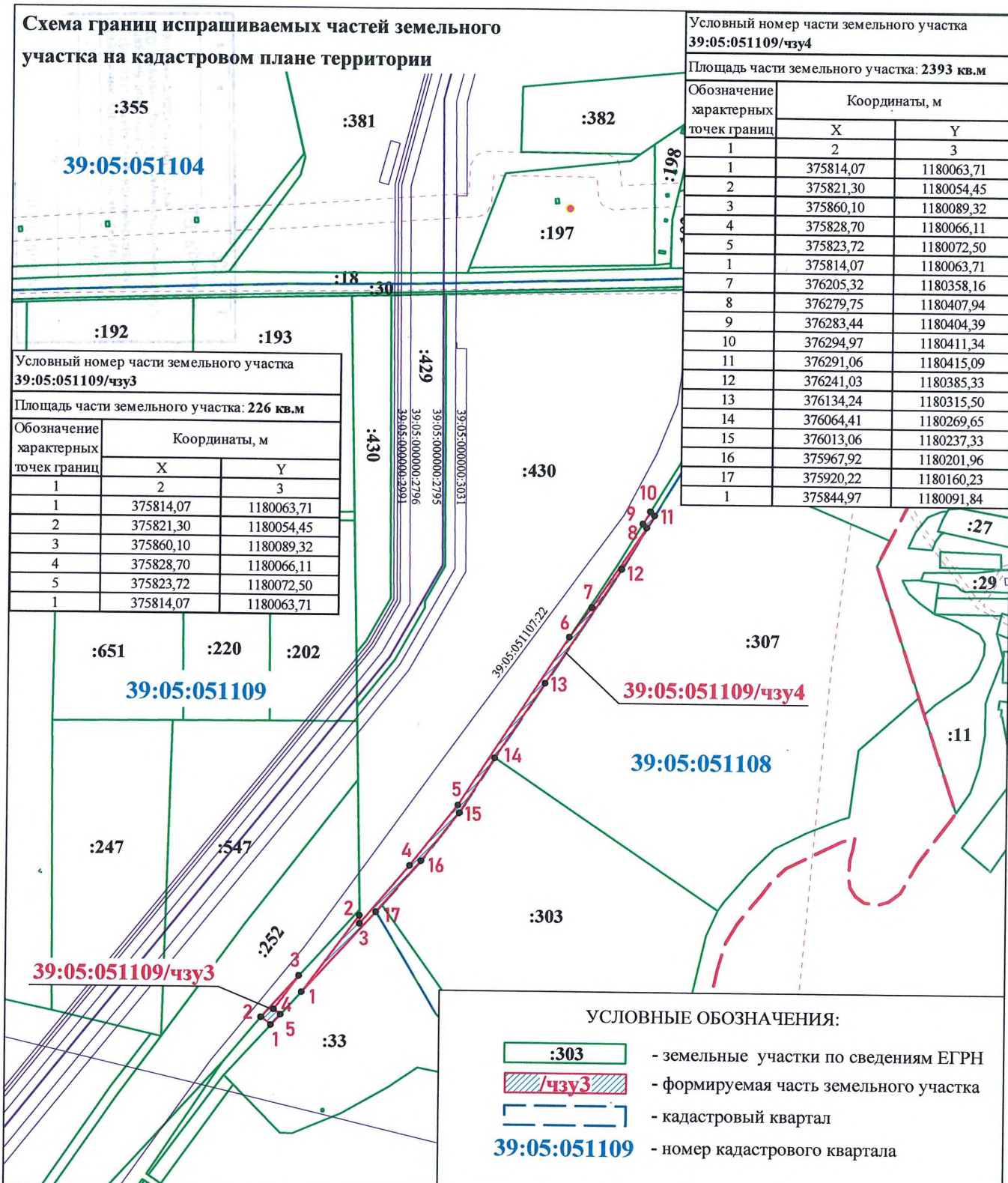
Площадь части земельного участка: **2393 кв.м**

Обозначение характерных точек границ	Координаты, м	
	X	Y
1	2	3
1	375814,07	1180063,71
2	375821,30	1180054,45
3	375860,10	1180089,32
4	375828,70	1180066,11
5	375823,72	1180072,50
1	375814,07	1180063,71
7	376205,32	1180358,16
8	376279,75	1180407,94
9	376283,44	1180404,39
10	376294,97	1180411,34
11	376291,06	1180415,09
12	376241,03	1180385,33
13	376134,24	1180315,50
14	376064,41	1180269,65
15	376013,06	1180237,33
16	375967,92	1180201,96
17	375920,22	1180160,23
1	375844,97	1180091,84

Условный номер части земельного участка
39:05:051109/чзу3

Площадь части земельного участка: **226 кв.м**

Обозначение характерных точек границ	Координаты, м	
	X	Y
1	2	3
1	375814,07	1180063,71
2	375821,30	1180054,45
3	375860,10	1180089,32
4	375828,70	1180066,11
5	375823,72	1180072,50
1	375814,07	1180063,71



ИСХОДНЫЙ ЗЕМЕЛЬНЫЙ УЧАСТОК - земли государственной неразграниченной собственности
в кадастровом квартале 39:05:051109

адрес: Калининградская область, Зеленоградский муниципальный округ, южнее пос. Роцино
категория земель: не установлена; вид разрешенного использования: не определен;

Площадь частей земельного участка составляет 2 619 кв.м., в том числе:
площадь 39:05:051109/чзу3 - 226 кв.м., площадь 39:05:051109/чзу4 - 2 393 кв.м.

Генеральный директор ООО «ЛУКОЙЛ-КМН»



Ю.А. Кесслер

Пронумеровано, пр. днурозано и

Тетяна Пет) листов

Научный руководитель архитектуры
и градостроительства администрации –
главный архитектор
МПО «Зеленоградский муниципальный округ
Калининградская область»

Д.В. Крыщенко

Кры 04 / 2022 г.

РОССИЙСКАЯ ФЕДЕРАЦИЯ

АДМИНИСТРАЦИЯ
МУНИЦИПАЛЬНОГО ОБРАЗОВАНИЯ
«ЗЕЛЕНОГРАДСКИЙ МУНИЦИПАЛЬНЫЙ ОКРУГ
КАЛИНИНГРАДСКОЙ ОБЛАСТИ»

РАЗРЕШЕНИЕ

на использование земель или земельного участка, находящегося в муниципальной собственности или государственная собственность на которые не разграничена, без предоставления земельных участков и установления сервитутов, публичных сервитутов

от «17» июня 2022 года № 308
г. Зеленоградск

Выдано: Обществу с ограниченной ответственностью «ЛУКОЙЛ-Калининградморнефть»
(ИНН 3900004998, КПП 392550001, ОГРН 1023901643061, юридический адрес: 236039, г. Калининград, ул. Киевская, д. 23
на основании обращения от 17.06.2022 года (вх. № 6520-ю/01-24))

1. На право использования земель или части земельного участка, находящегося в муниципальной собственности или государственная собственность на которые не разграничена, без предоставления земельных участков и установления сервитутов, публичных сервитутов, расположенных в границах кадастрового **39:05:051107**, занимаемая площадь частей земель на период строительства **:ЗУ1- 262 кв.м.**, для устройства временного проезда и подъездной дороги, для размещения которой не требуется разрешения на строительство, на период проведения строительно-монтажных работ по объекту: **«Освоение месторождения D33 с объектами инфраструктуры. Внешнее электроснабжение»**, в соответствии со схемой границ части земельного участка, являющейся неотъемлемой частью настоящего разрешения.

В целях: проведения строительно-монтажных работ по объекту: «Освоение месторождения D33 с объектами инфраструктуры. Внешнее электроснабжение»

Срок использования: с 01.07.2022 года по 31.05.2023 года

Основания: пункт 6 части 1 статьи 39.33 Земельного кодекса Российской Федерации; пункт 5 Перечня видов объектов, размещение которых может осуществляться на землях или земельных участках, находящихся в государственной или муниципальной собственности, без предоставления земельных участков и установления сервитутов (Утвержден Постановлением Правительства РФ от 03.12.2014 № 1300); Порядок и условия размещения объектов, определенных Правительством Российской Федерации, размещение которых может осуществляется на землях или земельных участках, находящихся в

государственной или муниципальной собственности, без предоставления земельных участков и установления сервитутов (утвержден постановлением Правительства Калининградской области от 04.12.2015 № 676), Законом Калининградской области от 21.12.2006 № 105 «Об особенностях регулирования земельных отношений на территории Калининградской области».

Особые условия использования:

1. Данное разрешение не дает право на строительство, реконструкцию и эксплуатацию объектов капитального строительства, передачу полученных по разрешению прав третьим лицам.

2. Обязать ООО «ЛУКОЙЛ-Калининградморнефть»

2.1. В случае, если использование земель или земельных участков, находящихся в государственной или муниципальной собственности, на основании данного разрешения на использование земель или земельных участков привело к порче либо уничтожению плодородного слоя почвы в границах таких земель или земельных участков:

- привести такие земли или земельные участки в состояние, пригодное для их использования в соответствии с разрешенным использованием;

- выполнить необходимые работы по рекультивации таких земель или земельных участков.

2.2. Соблюдать требования санитарно-эпидемиологических норм, градостроительных норм и правил, а также правил благоустройства территории муниципального образования «Зеленоградский городской округ».

2.3. Восстановить элементы благоустройства и дорожное покрытие с гарантийными обязательствами на проведение восстановительных работ сроком на 2 года.

2.4. Согласовать трассу инженерных коммуникаций с правообладателями земельных участков, чьи интересы будут затронуты при строительстве и эксплуатации сетей (информирование не является согласованием).

2.5. Согласовать прохождение трассы с сетевыми организациями (информирование не является согласованием). Работы производить с представителями сетевых организаций.

2.6. По истечении срока действия разрешения или признании разрешения утратившим силу осуществить демонтаж объекта и освободить земельный участок, за исключением случаев, установленных пунктом 4 ст. 39.36 Земельного кодекса РФ.

2.7. Обеспечить выполнение требований к антитеррористической защищенности объекта, установленных законодательством РФ.


2.8. В течении 10 рабочих дней после окончания размещения объекта безвозмездно представить в орган, уполномоченный на ведение государственной информационной системы обеспечения градостроительной деятельности, копии контрольно-геодезической съемки и исполнительной документации о созданном объекте для размещения в государственной информационной системы обеспечения градостроительной деятельности.

3. В случае прохождения по земельным участкам, покрытыми древесной растительностью, необходимо проводить работы в соответствии с утвержденным Порядком выдачи порубочного билета на вырубку (снос) зеленых насаждений территории муниципального образования «Зеленоградский городской округ».

Спил (вырубка) деревьев регулируется законом и соответственно требуется получение порубочного билета, незаконная вырубка деревьев без разрешительной документации влечет нарушение норм охраны природы.

4. Данное разрешение не дает право на осуществление земляных работ. Перед началом данных работ необходимо получить разрешение на осуществление земляных работ на основании порядка, утвержденного постановлением администрации МО «Зеленоградский муниципальный округ Калининградской области» от 20.01.2022 № 100 «Об утверждении административного регламента предоставления муниципальной услуги «Предоставление разрешения на осуществление земляных работ».

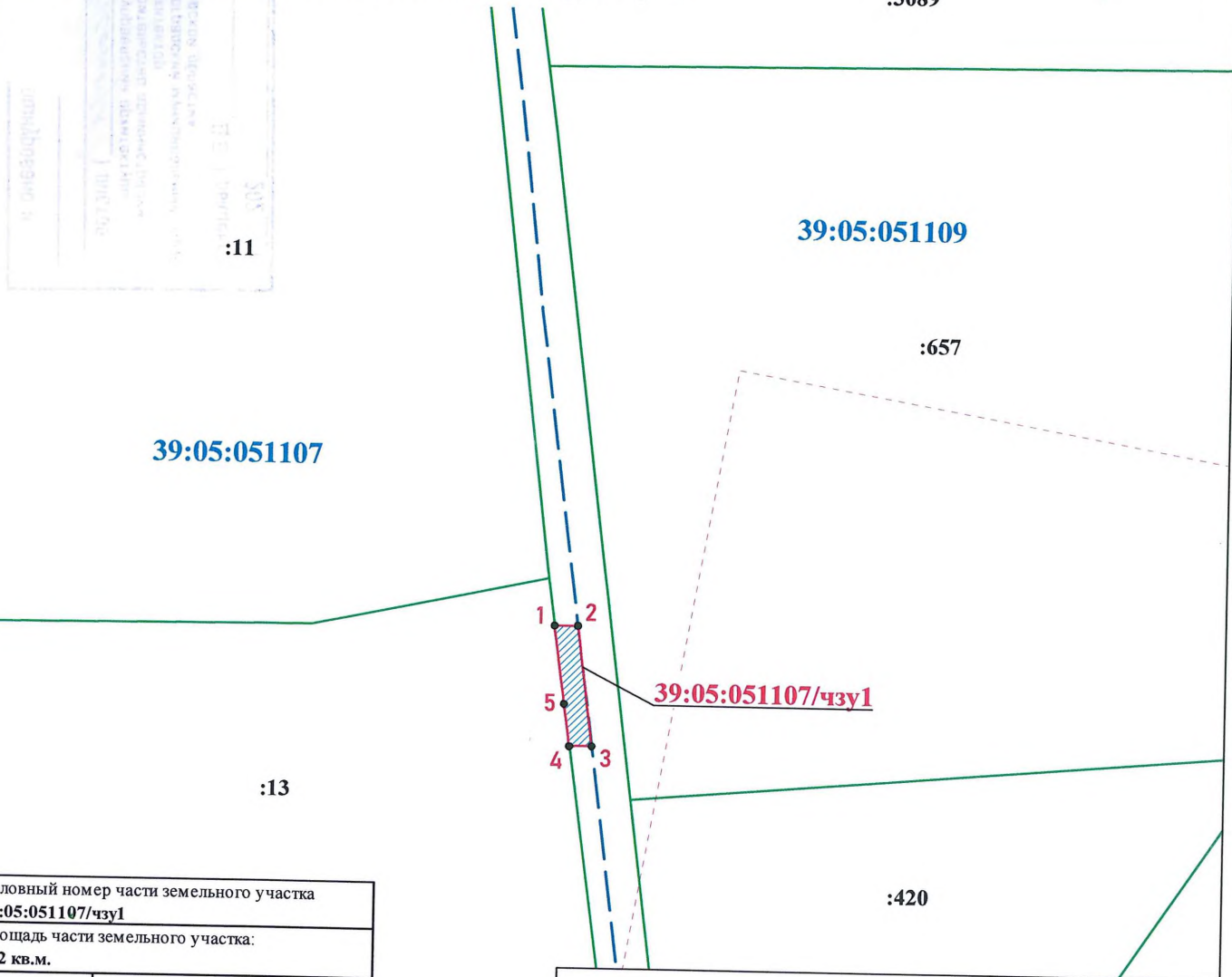
Заместитель главы
администрации муниципального образования
«Зеленоградский муниципальный округ
Калининградской области»



С.А.Заболотный

Схема расположения испрашиваемой части земельного участка на кадастровом плане территории

:3089



Условный номер части земельного участка 39:05:051107/чзу1		
Площадь части земельного участка: 262 кв.м.		
Обозначение характерных точек границ	Координаты, м	
	X	Y
1	375038,47	1179204,79
2	375038,54	1179212,03
3	375001,59	1179216,83
4	375001,52	1179209,94
5	375014,48	1179208,13
1	375038,47	1179204,79

УСЛОВНЫЕ ОБОЗНАЧЕНИЯ

- :17 - земельные участки по сведениям ЕГРН
- /чзу1 - формируемая часть земельного участка
- кадастровый квартал
- 39:05:051107** - номер кадастрового квартала

ИСХОДНЫЙ ЗЕМЕЛЬНЫЙ УЧАСТОК - земли государственной неразграниченной собственности
в кадастровом квартале 39:05:051107

адрес: Калининградская область, Зеленоградский муниципальный округ

категория земель: не установлена;

вид разрешенного использования: не определен;

Площадь части земельного участка составляет 262 кв.м.



Генеральный директор ООО «ЛУКОЙЛ-КМН»

Ю.А. Кесслер

Пронумеровано, прошито и
скреплено печатью

Иванов И. ПИСТОВ

Начальник управления архитектуры
и градостроительства администрации -
главный архитектор
МО «Зеленоградский муниципальный округ
Калининградской области»

Д.В. Крыщенко Д.В. Крыщенко

2022 г.

РОССИЙСКАЯ ФЕДЕРАЦИЯ

АДМИНИСТРАЦИЯ МУНИЦИПАЛЬНОГО ОБРАЗОВАНИЯ «ЗЕЛЕНОГРАДСКИЙ ГОРОДСКОЙ ОКРУГ» КАЛИНИНГРАДСКОЙ ОБЛАСТИ

РАЗРЕШЕНИЕ

на использование земель или земельного участка, находящегося в муниципальной собственности или государственная собственность на которые не разграничена, без предоставления земельных участков и установления сервитутов, публичных сервитутов

от « 30 » сентября 2021 года № 315
г. Зеленоградск

Выдано: Обществу с ограниченной ответственностью «ЛУКОЙЛ-Калининградморнефть»

(ИНН 3900004998, КПП 392550001, ОГРН 1023901643061, юридический адрес: 236039, г. Калининград, ул. Киевская, д. 23

на основании обращения от 10.09.2021 года (вх. № 8456-ю/01-24)

1. На право использования земель или части земельного участка, находящегося в муниципальной собственности или государственная собственность на которые не разграничена, без предоставления земельных участков и установления сервитутов, публичных сервитутов, расположенных в границах кадастрового квартала **39:05:051109**, занимаемая площадь части земельного участка на период строительства **969 кв.м.**, в целях выполнения строительно-монтажных работ по объекту: **«Освоение месторождения D33 с объектами инфраструктуры. Внешнее электроснабжение»** в границах муниципального образования «Зеленоградский городской округ», в соответствии со схемой границ части земельного участка, являющейся неотъемлемой частью настоящего разрешения.

В целях: выполнения строительно-монтажных работ по объекту: «Освоение месторождения D33 с объектами инфраструктуры. Внешнее электроснабжение»

Срок использования: с 01 октября 2021 года по 31 декабря 2023 года

Основания: пункт 6 части 1 статьи 39.33 Земельного кодекса Российской Федерации; пункт 31 Перечня видов объектов, размещение которых может осуществляться на землях или земельных участках, находящихся в государственной или муниципальной собственности, без предоставления земельных участков и установления сервитутов (Утвержден Постановлением Правительства РФ от 03.12.2014 № 1300); Порядок и условия размещения объектов, определенных Правительством Российской Федерации, размещение которых может осуществляется на землях или земельных участках, находящихся в государственной или муниципальной собственности, без предоставления

земельных участков и установления сервитутов (утвержден постановлением Правительства Калининградской области от 04.12.2015 № 676), Законом Калининградской области от 21.12.2006 № 105 «Об особенностях регулирования земельных отношений на территории Калининградской области».

Особые условия использования:

1. Данное разрешение не дает право на строительство, реконструкцию и эксплуатацию объектов капитального строительства, передачу полученных по разрешению прав третьим лицам.

2. Обязать ООО «ЛУКОЙЛ -Калининградморнефть»:

2.1. В случае, если использование земель или земельных участков, находящихся в государственной или муниципальной собственности, на основании данного разрешения на использование земель или земельных участков привело к порче либо уничтожению плодородного слоя почвы в границах таких земель или земельных участков:

- привести такие земли или земельные участки в состояние, пригодное для их использования в соответствии с разрешенным использованием;

- выполнить необходимые работы по рекультивации таких земель или земельных участков.

2.2. Соблюдать требования санитарно-эпидемиологических норм, градостроительных норм и правил, а также правил благоустройства территории муниципального образования «Зеленоградский городской округ».

2.3. Восстановить элементы благоустройства и дорожное покрытие (в случае прохода трассы методом ННБ) с гарантийными обязательствами на проведение восстановительных работ сроком на 5 лет.

2.4. Согласовать трассу с правообладателями земельных участков, чьи интересы будут затронуты при строительстве и эксплуатации сетей (информирование не является согласованием).

2.5. Согласовать прохождение трассы с сетевыми организациями (информирование не является согласованием). Работы производить с представителями сетевых организаций.

2.6. По истечении срока действия разрешения или признании разрешения утратившим силу осуществить демонтаж объекта и освободить земельный участок, за исключением случаев, установленных пунктом 4 ст. 39.36 Земельного кодекса РФ.

2.7. Обеспечить выполнение требований к антитеррористической защищенности объекта, установленных законодательством РФ.

2.8. В течении 10 рабочих дней после окончания размещения объекта безвозмездно представить в орган, уполномоченный на ведение государственной информационной системы обеспечения градостроительной деятельности, копии контрольно-геодезической съемки и исполнительной документации о созданном объекте для размещения в государственной информационной системы обеспечения градостроительной деятельности.

3. В случае прохождения по земельным участкам, покрытыми древесной растительностью, необходимо проводить работы в соответствии с утвержденным Порядком выдачи порубочного билета на вырубку (снос) зеленых насаждений территории муниципального образования «Зеленоградский городской округ».

Спил (вырубка) деревьев регулируется законом и соответственно требуется получение порубочного билета, незаконная вырубка деревьев без разрешительной документации влечет нарушение норм охраны природы.

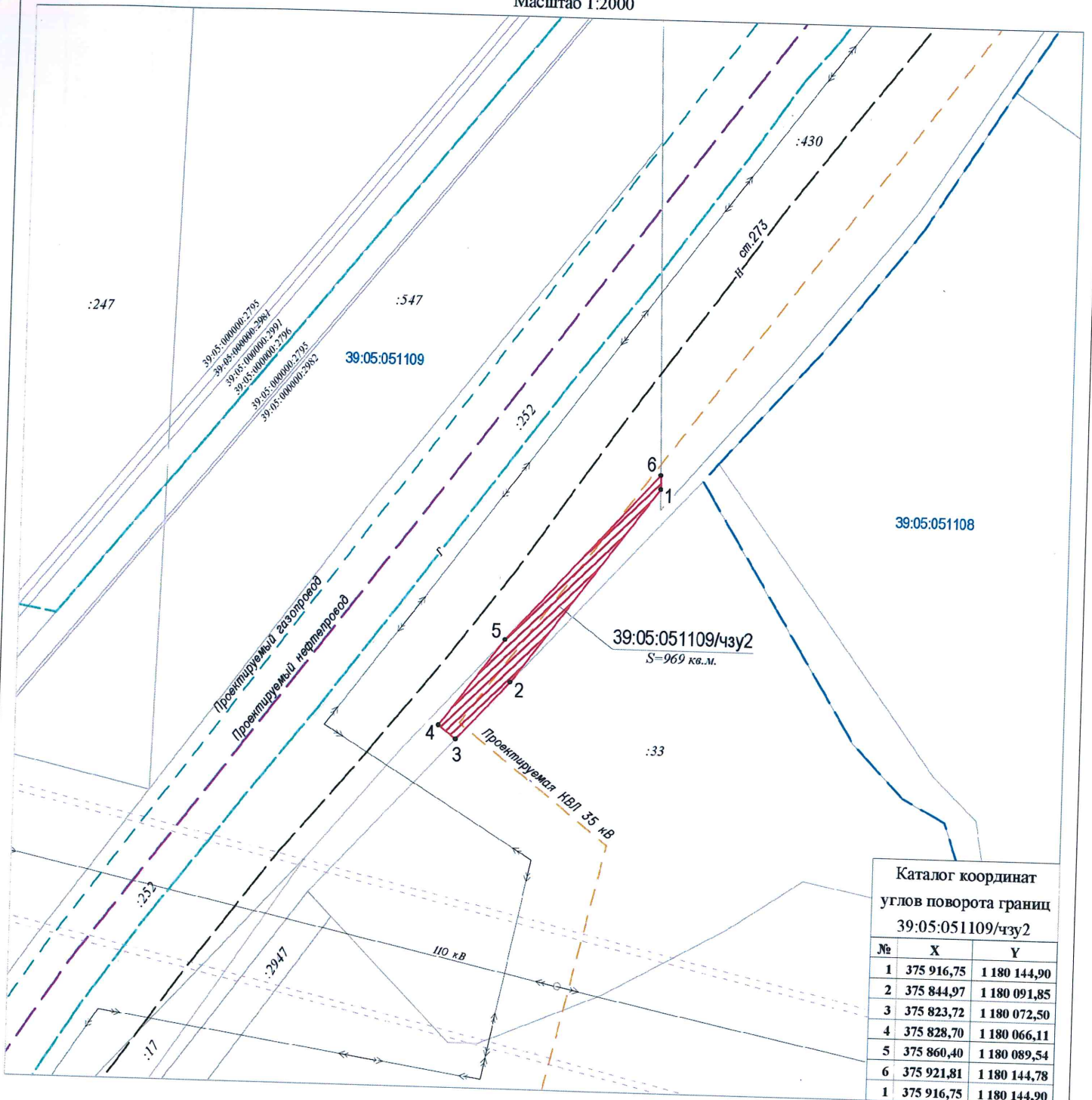
4. Данное разрешение не дает право на осуществление земляных работ. Перед началом данных работ необходимо получить разрешение на осуществление земляных работ (ордер на раскопки) на основании порядка, утвержденного постановлением администрации МО «Зеленоградский городской округ» от 07.12.2020 № 2645 «О порядке выдачи разрешения на осуществление земляных работ (ордер на раскопки) и организации мероприятий контроля осуществления земляных работ на территории МО «Зеленоградский городской округ».

Заместитель главы администрации
муниципального образования
«Зеленоградский городской округ»



С.А.Заболотный

ПЛАН
 расположения части земельного участка испрашиваемой
 из земель неразграниченной государственной собственности в кадастровом квартале 39:05:051109
 для проведения работ по обустройству морского месторождения D33
 Масштаб 1:2000



Местоположение в границах кадастрового квартала 39:05:051109
 Площадь части земельного участка составляет 969 кв.м.
 Категория земель: не установлена
 Разрешенное использование: не определено

- Условные знаки:
- граница кадастрового квартала
 - часть земельного участка
 - проектируемый нефтепровод
 - проектируемая ВЛ 35 кВ
 - проектируемый газопровод

Генеральный директор
 ООО «ЛУКОЙЛ-КМН»



Ю.А. Кесслер

Пронумерован, прошнуровано и
скреплено печатью _____

Промышлен) листов
Начальник управления архитектуры
и градостроительства администрации
главный архитектор
МО «Зеленоградский городской округ»
Д.В. Крыленко
«05» 10 202 г.

РОССИЙСКАЯ ФЕДЕРАЦИЯ

АДМИНИСТРАЦИЯ МУНИЦИПАЛЬНОГО ОБРАЗОВАНИЯ «ЗЕЛЕНОГРАДСКИЙ ГОРОДСКОЙ ОКРУГ» КАЛИНИНГРАДСКОЙ ОБЛАСТИ

РАЗРЕШЕНИЕ

на использование земель или земельного участка, находящегося в муниципальной собственности или государственная собственность на которые не разграничена, без предоставления земельных участков и установления сервитутов, публичных сервитутов

от «30» сентября 2021 года № 318
г. Зеленоградск

Выдано: Обществу с ограниченной ответственностью «ЛУКОЙЛ-Калининградморнефть»

(ИНН 3900004998, КПП 392550001, ОГРН 1023901643061, юридический адрес: 236039, г. Калининград, ул. Киевская, д. 23

на основании обращения от 10.09.2021 года (вх. № 8456-ю/01-24)

1. На право использования земель или части земельного участка, находящегося в муниципальной собственности или государственная собственность на которые не разграничена, без предоставления земельных участков и установления сервитутов, публичных сервитутов, расположенных в границах кадастрового квартала **39:05:051109**, занимаемая площадь части земельного участка на период строительства **328 кв.м.**, в целях выполнения строительно-монтажных работ по объекту: «**Освоение месторождения D33 с объектами инфраструктуры. Внешнее электроснабжение**» в границах муниципального образования «Зеленоградский городской округ», в соответствии со схемой границ части земельного участка, являющейся неотъемлемой частью настоящего разрешения.

В целях: выполнения строительно-монтажных работ по объекту: «Освоение месторождения D33 с объектами инфраструктуры. Внешнее электроснабжение»

Срок использования: с 01 октября 2021 года по 31 декабря 2023 года

Основания: пункт 6 части 1 статьи 39.33 Земельного кодекса Российской Федерации; пункт 31 Перечня видов объектов, размещение которых может осуществляться на землях или земельных участках, находящихся в государственной или муниципальной собственности, без предоставления земельных участков и установления сервитутов (Утвержден Постановлением Правительства РФ от 03.12.2014 № 1300); Порядок и условия размещения объектов, определенных Правительством Российской Федерации, размещение которых может осуществляется на землях или земельных участках, находящихся в государственной или муниципальной собственности, без предоставления

земельных участков и установления сервитутов (утвержден постановлением Правительства Калининградской области от 04.12.2015 № 676), Законом Калининградской области от 21.12.2006 № 105 «Об особенностях регулирования земельных отношений на территории Калининградской области».

Особые условия использования:

1. Данное разрешение не дает право на строительство, реконструкцию и эксплуатацию объектов капитального строительства, передачу полученных по разрешению прав третьим лицам.

2. Обязать ООО «ЛУКОЙЛ -Калининградморнефть»:

2.1. В случае, если использование земель или земельных участков, находящихся в государственной или муниципальной собственности, на основании данного разрешения на использование земель или земельных участков привело к порче либо уничтожению плодородного слоя почвы в границах таких земель или земельных участков:

- привести такие земли или земельные участки в состояние, пригодное для их использования в соответствии с разрешенным использованием;

- выполнить необходимые работы по рекультивации таких земель или земельных участков.

2.2. Соблюдать требования санитарно-эпидемиологических норм, градостроительных норм и правил, а также правил благоустройства территории муниципального образования «Зеленоградский городской округ».

2.3. Восстановить элементы благоустройства и дорожное покрытие (в случае прохода трассы методом ННБ) с гарантийными обязательствами на проведение восстановительных работ сроком на 5 лет.

2.4. Согласовать трассу с правообладателями земельных участков, чьи интересы будут затронуты при строительстве и эксплуатации сетей (информирование не является согласованием).

2.5. Согласовать прохождение трассы с сетевыми организациями (информирование не является согласованием). Работы производить с представителями сетевых организаций.

2.6. По истечении срока действия разрешения или признании разрешения утратившим силу осуществить демонтаж объекта и освободить земельный участок, за исключением случаев, установленных пунктом 4 ст. 39.36 Земельного кодекса РФ.

2.7. Обеспечить выполнение требований к антитеррористической защищенности объекта, установленных законодательством РФ.

2.8. В течении 10 рабочих дней после окончания размещения объекта безвозмездно представить в орган, уполномоченный на ведение государственной информационной системы обеспечения градостроительной деятельности, копии контрольно-геодезической съемки и исполнительной документации о созданном объекте для размещения в государственной информационной системы обеспечения градостроительной деятельности.

3. В случае прохождения по земельным участкам, покрытыми древесной растительностью, необходимо проводить работы в соответствии с утвержденным Порядком выдачи порубочного билета на вырубку (снос) зеленых насаждений территории муниципального образования «Зеленоградский городской округ».

Спил (вырубка) деревьев регулируется законом и соответственно требуется получение порубочного билета, незаконная вырубка деревьев без разрешительной документации влечет нарушение норм охраны природы.

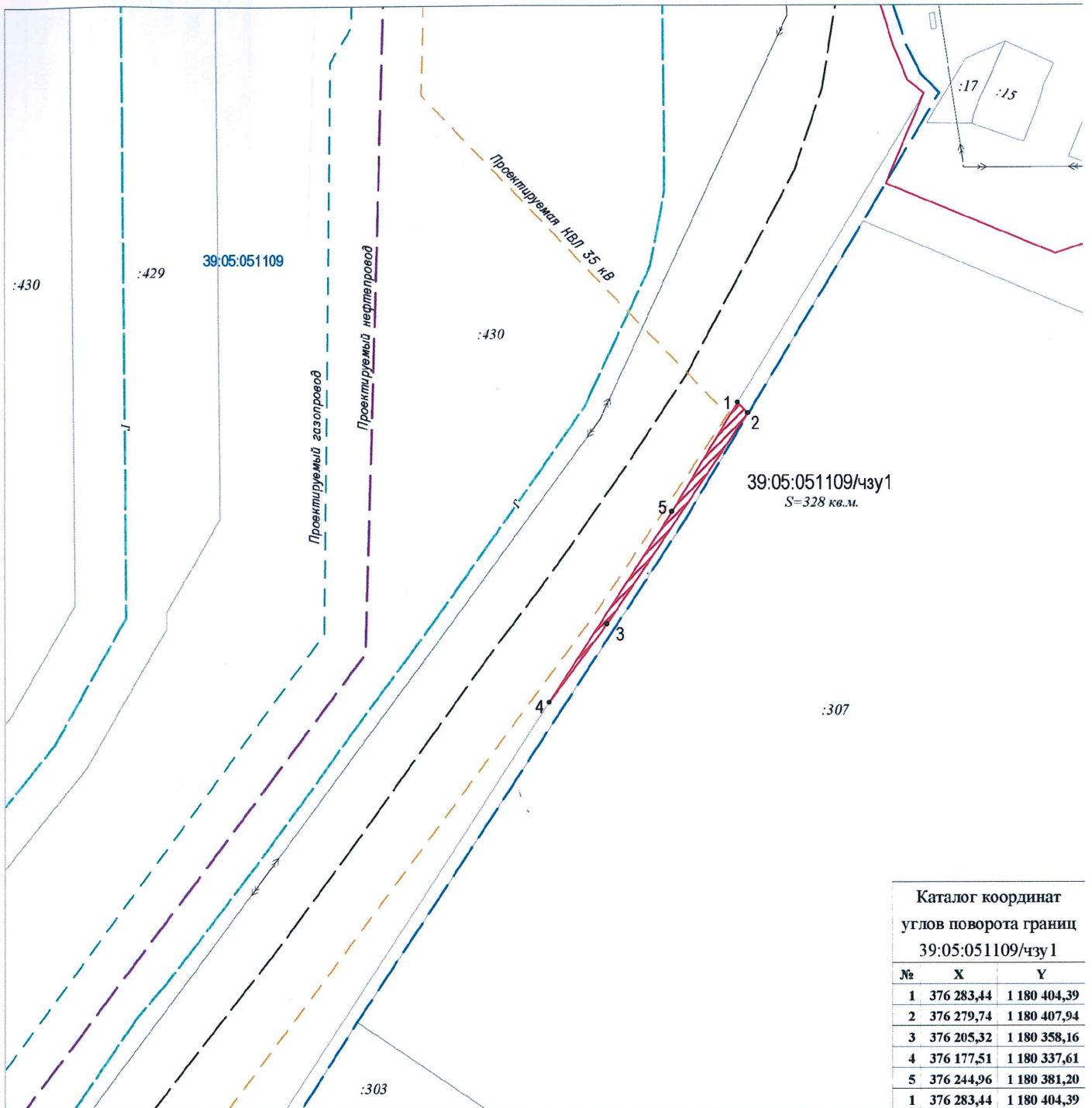
4. Данное разрешение не дает право на осуществление земляных работ. Перед началом данных работ необходимо получить разрешение на осуществление земляных работ (ордер на раскопки) на основании порядка, утвержденного постановлением администрации МО «Зеленоградский городской округ» от 07.12.2020 № 2645 «О порядке выдачи разрешения на осуществление земляных работ (ордер на раскопки) и организации мероприятий контроля осуществления земляных работ на территории МО «Зеленоградский городской округ».

Заместитель главы администрации
муниципального образования
«Зеленоградский городской округ»



С.А.Заболотный

ПЛАН
 расположения части земельного участка испрашиваемой
 из земель неразграниченной государственной собственности в кадастровом квартале 39:05:051109
 для проведения работ по обустройству морского месторождения D33
 Масштаб 1:2000



Каталог координат
 углов поворота границ
 39:05:051109/чзу I

№	X	Y
1	376 283,44	1 180 404,39
2	376 279,74	1 180 407,94
3	376 205,32	1 180 358,16
4	376 177,51	1 180 337,61
5	376 244,96	1 180 381,20
1	376 283,44	1 180 404,39

Местоположение в границах кадастрового квартала 39:05:051109,
 в районе пос.Рощино
 Площадь части земельного участка 39:05:051109/чзу1 составляет 328 кв.м.
 Категория земель: не установлена
 Разрешенное использование: не определено

- Условные знаки:
- граница кадастрового квартала
 - часть земельного участка
 - проектируемый нефтепровод
 - проектируемая ВЛ 35 кВ
 - проектируемый газопровод

Генеральный директор
 ООО «ЛУКОЙЛ-КМН»



Ю.А. Кесслер

Пронумеровано, прошнуровано и
скреплено печатью _____

Иванов) листов
Начальник управления архитектуры
и градостроительства администрации -
главный архитектор
МО «Зеленоградский городской округ»
Д.В. Крыщенко
« 05 » 2022 г.