

ОБЩЕСТВО С ОГРАНИЧЕННОЙ ОТВЕТСТВЕННОСТЬЮ

ДОРСЕРВИС - КАЛИНИНГРАД

236023 Россия, г. Калининград, ул. Ломоносова, 101
Тел./факс: 8(401)256-90-16, e-mail: dorservzap@mail.ru
Свидетельство № 39001138621 от 06.02.2008

«СОГЛАСОВАНО»

Заместитель начальника департамента
окружающей среды и экологического надзора-
начальник отдела экологического надзора, охраны
окружающей среды и экологической экспертизы
министерства природных ресурсов и экологии Кали-
нинградской области



Карандашева Е.В.

«УТВЕРЖДАЮ»

Глава администрации МО
«Зеленоградский городской округ»
Калининградской области



Копцевой С.А.

2021 г.

**Автомобильная дорога общего пользования регионального или
межмуниципального значения, относящаяся к собственности
Калининградской области, Зеленоградск – Морское. Капиталь-
ный ремонт участка с км 1,5 по км 3,75**

Проектная документация

Проект компенсационного озеленения

К № 0135200000520000128-ПКО

ОБЩЕСТВО С ОГРАНИЧЕННОЙ ОТВЕТСТВЕННОСТЬЮ



ДОРСЕРВИС - КАЛИНИНГРАД

236023 Россия, г. Калининград, ул. Ломоносова, 101
Тел./факс: 8(401)256-90-16, e-mail: dorservzap@mail.ru
Свидетельство № 39001138621 от 06.02.2008

**Автомобильная дорога общего пользования регионального или
межмуниципального значения, относящаяся к собственности
Калининградской области, Зеленоградск – Морское. Капиталь-
ный ремонт участка с км 1,5 по км 3,75**

Проектная документация

Проект компенсационного озеленения

К № 0135200000520000128-ПКО

Генеральный директор
ООО «ДОРСЕРВИС - КАЛИНИНГРАД»

Главный инженер проекта



И.М. Кованёв

И.В. Субботин

2021

Взам. инв. №	
Подпись и дата	
Инв. № подл.	

Согласовано

Обозначение	Наименование	
К № 0135200000520000128-ПКО.С	Содержание раздела	2
	Текстовая часть	
К № 0135200000520000128- ПКО.ПЗ	Пояснительная записка	3
	Акт (заключение) лесопатологического обследования древесно-кустарниковой растительности	5
	Ведомость перечета деревьев к Акту (заключению) лесопатологического обследования древесно-кустарниковой растительности	7
	Перечетная ведомость зеленых насаждений	11
	Графическая часть	
К № 0135200000520000128-ПКО	План таксации М 1:500 участок с ПК 0 по ПК 2+80	19
К № 0135200000520000128-ПКО	План таксации М 1:500 участок с ПК 2+80 по ПК 6+75	20
К № 0135200000520000128-ПКО	План таксации М 1:500 участок с ПК 6+75 по ПК 10+70	21
К № 0135200000520000128-ПКО	План таксации М 1:500 участок с ПК 10+70 по ПК 14+65	22
К № 0135200000520000128-ПКО	План таксации М 1:500 участок с ПК 14+65 по ПК 19+37	23
К № 0135200000520000128-ПКО	План озеленения М 1:500 участок с ПК 8+00 по ПК 13+00	24
К № 0135200000520000128-ПКО	План озеленения М 1:500 участок с ПК 8+00 по ПК 13+00	25

Взам. инв. №

Подп. и дата

Инв. № подл.

ГК № 0335200014920002628-20-ПКО.С					
Изм.	Кол.уч	Лист	№	Подпись	Дата
Разраб.		Скорикова			04.21
Рук.гр.		Базанов			04.21
Н.контр.		Бордак			04.21
ГИП		Скорикова			04.21
Содержание раздела					
			Стадия	Лист	Листов
			П	1	1
ООО «ДОРСЕРВИС - КАЛИНИНГРАД»					

1. Общие сведения.

Проект компенсационного озеленения подготовлен в соответствии с Законом Калининградской области от 21 декабря 2006 года № 100 Об охране зеленых насаждений (с изменениями на 13 июля 2020 года).

Компенсационное озеленение проводится в соответствии с настоящим проектом компенсационного озеленения, утвержденным органом местного самоуправления в установленном им порядке.

Утвержденный органами местного самоуправления проект компенсационного озеленения подлежит размещению на официальном сайте органа местного самоуправления в информационно-телекоммуникационной сети "Интернет" в течение 10 календарных дней со дня его утверждения.

Информация об утвержденном органом местного самоуправления проекте компенсационного озеленения в течение 10 календарных дней со дня его утверждения направляется органом местного самоуправления в Уполномоченный орган.





При капитальном ремонте автомобильной дороги Зеленоградск – Морское с км 1,722 по км 3,659 Зеленоградского района Калининградской области в полосу отвода попадает 110 дерева, которые подлежат вырубке (см. «План таксации зеленых насаждений» и «Перечетная ведомость зеленых насаждений») площадь вырубки – 738,0 м².

Настоящим проектом компенсационного озеленения предлагаются мероприятия по осуществлению посадки 110 саженцев деревьев высотой 1-1,5м (сосна обыкновенная-98шт., ель колючая-12шт.) (см. «План озеленения»), площадь посадки – 221,0 м². Срок посадки саженцев деревьев – сентябрь 2022 г.

Посадка саженцев высотой 1-1,5 осуществляется равноценных или более ценных видов (пород) взамен вырубаемых, при этом количество высаживаемых деревьев не может быть меньше количества вырубаемых деревьев.

Согласовано			

Инов. № подл.	Взам. инв. №	
	Подп. и дата	

К № 0135200000520000128-ПКО.ПЗ					
Изм.	Кол.уч	Лист	№ док.	Подпись	Дата
Разработал	Хорун				18.01.21
Рук. группы	Базанов				18.01.21
Норм. контр.	Субботин				18.01.21
ГИП	Субботин				18.01.21
Пояснительная записка			Стадия	Лист	Листов
			П	1	2
			ООО «ДОРСЕРВИС-КАЛИНИНГРАД»		

Компенсационная стоимость - стоимостная оценка поврежденного или уничтоженного зеленого насаждения, определяемая исходя из породы, вида, возраста, состояния, декоративности, места произрастания зеленого насаждения на день его уничтожения, повреждения.

Плата за компенсационное озеленение - стоимостная оценка затрат на приобретение, высадку зеленых насаждений и их содержание до возраста (состояния), обеспечивающего выполнение зелеными насаждениями их экологических, защитных, рекреационных эстетических и декоративных свойств насаждений.

Вырубка (снос), обрезка и/или пересадка зеленых насаждений на территориях муниципальных образований Калининградской области могут проводиться в случаях осуществления строительства, реконструкции, ремонта, капитального ремонта, объектов капитального строительства, линейных объектов (в том числе автомобильных дорог).

Компенсационная стоимость не взимается при осуществлении вырубки (сноса) зеленых насаждений, расположенных в границах полос отвода (охранных зон) линейных объектов, а также при осуществлении строительства, реконструкции, капитального ремонта, ремонта и содержания автомобильных дорог.

Компенсационное озеленение проводится в обязательном порядке во всех случаях повреждения или уничтожения зеленых насаждений, в том числе в случае повреждения или уничтожения зеленых насаждений в результате пересадки, повлекших прекращение их роста или утрату экологических, защитных, рекреационных, эстетических и декоративных свойств насаждений и должно обеспечивать сохранение установленного уровня озелененности населенного пункта, микрорайона (квартала), группы жилых домов.

Плата за компенсационное озеленение взимается до выдачи разрешительной документации на вырубку (снос), обрезку и/или пересадку зеленых насаждений с учетом всех затрат на приобретение, высадку зеленых насаждений взамен поврежденных или уничтоженных и их содержание до возраста (состояния), обеспечивающего выполнение зелеными насаждениями их экологических, защитных, рекреационных, эстетических и декоративных свойств насаждений.

Компенсационное озеленение проводится в месте, определяемом настоящим проектом компенсационного озеленения, утвержденным органом местного самоуправления.

Компенсационное озеленение, проводимое в случае повреждения или уничтожения зеленых насаждений в границах населенного пункта при строительстве (реконструкции) линейных объектов, производится в границах данного населенного пункта.

Компенсационное озеленение проводится в срок не позднее одного года со дня выдачи разрешительной документации на вырубку (снос), обрезку и/или пересадку зеленых насаждений, а в случае повреждения, уничтожения зеленых насаждений при осуществлении строительства реконструкции, капитального ремонта объектов капитального строительства компенсационное озеленение проводится не позднее истечения срока действия разрешения на строительство.

Изм.	Кол.уч.	Лист	№ док.	Подпись	Дата	Взам. инв. №
						Подп. и дата
Изм.	Кол.уч.	Лист	№ док.	Подпись	Дата	Инд. № подл.



ФЕДЕРАЛЬНОЕ АГЕНТСТВО ЛЕСНОГО ХОЗЯЙСТВА
ФЕДЕРАЛЬНОЕ БЮДЖЕТНОЕ УЧРЕЖДЕНИЕ
«РОССИЙСКИЙ ЦЕНТР ЗАЩИТЫ ЛЕСА»
ФИЛИАЛ ФБУ «РОСЛЕСОЗАЩИТА» -
«ЦЕНТР ЗАЩИТЫ ЛЕСА КАЛИНИНГРАДСКОЙ ОБЛАСТИ»

238345, Калининградская область, Светловский городской округ, п.Взморье, ул. Лесная дом 7, тел.:8 (40152) 28-3-56 факс: (40152) 28-3-56.
e-mail: czl139@rcfh.ru, сайт: www.kaliningrad.rcfh.ru

Акт (заключение)
лесопатологического обследования
древесно-кустарниковой растительности

от «03» февраля 2021 г.

Нами, сотрудниками филиала ФБУ «Рослесозащита» - «Центр защиты леса Калининградской области» Бормотовым М. В. и Булгаковым Д.Б., 01 февраля 2021 года проведено лесопатологическое обследование указанных представителем заказчика древесно-кустарниковых насаждений, расположенных на участке по адресу: г. Зеленоградск, автомобильная дорога г. Зеленоградск – п. Морское с кадастровым номером 39:05:010101:46, в целях выявления аварийных деревьев.

Обследование проведено на основании договора № 2 от 29 января 2021 года с ООО «Дорсервис-Калининград».

Всего обследовано 113 деревьев (154 ствола), в том числе по породам:

Порода	Количество стволов	Процентное отношение от общего количества стволов
Ольха	69	44,81%
Черемуха	30	19,48%
Ива	21	13,64%
Клен	19	12,34%
Липа	5	3,25%
Ясень	5	3,25%
Ель	3	1,95%
Дуб	2	1,30%

По категориям состояния в соответствии с постановлением Правительства Российской Федерации от 09.12.2020 № 2047 «Об утверждении Правил санитарной безопасности в лесах», приказом Минприроды России от 09.11.2020 № 912 «Об утверждении Правил осуществления мероприятий по предупреждению распространения вредных организмов», Методическими рекомендациями по проведению государственной инвентаризации лесов, утвержденными приказом Рослесхоза от 10.11.2011 № 472, и Порядком организации и проведения лесопатологического обследования древесно-кустарниковой растительности на землях иных категорий, не входящих в состав земель лесного фонда Калининградской области, для нужд физических и юридических лиц, проводимого филиалом ФБУ «Рослесозащита» - «ЦЗЛ Калининградской области», обследованные породы распределились следующим образом:

Категория состояния	Количество стволов	Процентное отношение от общего количества стволов	Описание категории состояния
1	106	68,83%	здоровые (без признаков ослабления)
2	31	20,13%	ослабленные
3	6	3,90%	сильно ослабленные
5Г	9	5,84%	старый сухостой

Средняя категория состояния – 1,3.

Класс состояния обследованной древесно-кустарниковой растительности: **здоровые насаждения.**


По причинам ослабления распределение от общего количества стволов составило:

усыхание ветвей	30	19.48%
сломы ветвей	18	11.69%
водяные побеги	18	11.69%
гниль	18	11.69%
спилы	12	7.89%
свежий сухостой	7	4.61%
подрыв корней	6	3,90%
заселение вредителями	3	1.97%
глубокая обрезка	3	1.97%
старый сухостой	2	1.32%
наклон более 20 градусов	5	3.66%
механические повреждения	1	0.66%
флагообразная крона	1	0.66%

Все деревья (стволы) в действительности промаркированы краской, номера деревьев соответствуют номерам в перечётной ведомости.

На обследованном участке обнаружено 8 (восемь) аварийных деревьев двух пород (4 ольхи черной и 4 черемухи). Номера и описание аварийных деревьев приведены в перечётной ведомости, прилагаемой к настоящему акту.

И.о. директора филиала



/Д.В. Бекин/

Специалисты

/ Бормотов М. В. /

/ Булгаков Д.Б. /

г. Зеленоградск, автомобильная дорога г. Зеленоградск – п. Морское
с кадастровым номером 39:05:010101:46

4

Ведомость перечета деревьев
к Акту (заключению) лесопатологического обследования древесно-кустарниковой
растительности
от 3 февраля 2021 г.

№ дерева	Порода	Диаметр	Категория состояния	Признаки повреждения	Примечания
1	Ива	13	1	Без повреждений.	
	Ива	11	1	Без повреждений.	
2	Липа	13	1	Без повреждений.	
3	Ольха	22	1	Без повреждений.	
4	Липа	10	1	Без повреждений.	
	Липа	10	1	Без повреждений.	
5	Ольха	8	1	Без повреждений.	
6	Ольха	10	1	Без повреждений.	
	Ольха	12	1	Без повреждений.	
	Ольха	8	1	Без повреждений.	
7	Клен	8	1	Без повреждений.	
	Клен	9	1	Без повреждений.	
8	Клен	10	1	Без повреждений.	
9	Клен	13	1	Без повреждений.	
10	Ольха	13	1	Без повреждений.	
11	Ясень	19	1	Без повреждений.	
12	Клен	11	1	Без повреждений.	
13	Ольха	8	1	Без повреждений.	
14	Ольха	23	4	Слом вершины	Аварийное дерево
15	Ольха	10	4	Слом вершины	Аварийное дерево
16	Ольха	8	1	Без повреждений.	
17	Ольха	11	1	Без повреждений.	
18	Клен	9	1	Без повреждений.	
19	Клен	10	1	Без повреждений.	
	Клен	11	1	Без повреждений.	
20	Ольха	12	1	Без повреждений.	
21	Ольха	15	1	Без повреждений.	
22	Черемуха	8	2	Гниль, сломы ветвей, усыхание ветвей.	
23	Черемуха	8	2	Гниль, сломы ветвей, усыхание ветвей.	
24	Клен	12	1	Без повреждений.	
25	Клен	15	1	Без повреждений.	
26	Клен	13	1	Без повреждений.	
	Клен	12	1	Без повреждений.	
27	Клен	10	1	Без повреждений.	
28	Клен	12	1	Без повреждений.	
29	Клен	8	1	Без повреждений.	
30	Клен	11	1	Без повреждений.	
31	Ольха	11	2	Гниль, сломы ветвей, усыхание ветвей.	
32	Ольха	13	1	Без повреждений.	
33	Черемуха	9	1	Без повреждений.	
34	Черемуха	25	4	Вывал, обрыв корней	Аварийное дерево

г. Зеленоградск, автомобильная дорога г. Зеленоградск – п. Морское
с кадастровым номером 39:05:010101:46

35	Ольха	14	4	Вывал, обрыв корней	Аварийное дерево
	Ольха	11	4	Вывал, обрыв корней	Аварийное дерево
36	Ольха	18	1	Без повреждений.	
37	Ольха	11	1	Без повреждений.	
38	Ольха	8	1	Без повреждений.	
	Ольха	15	1	Без повреждений.	
39	Ольха	22	1	Без повреждений.	
	Ольха	23	1	Без повреждений.	
	Ольха	10	1	Без повреждений.	
40	Ольха	20	1	Без повреждений.	
	Ольха	26	1	Без повреждений.	
41	Черемуха	9	2	Наклон более 20 градусов, сломы ветвей.	
42	Черемуха	8	1	Без повреждений.	
43	Черемуха	8	1	Без повреждений.	
44	Черемуха	11	1	Без повреждений.	
45	Черемуха	8	1	Без повреждений.	
	Черемуха	8	1	Без повреждений.	
46	Ольха	12	1	Без повреждений.	
47	Ольха	8	1	Без повреждений.	
48	Ольха	20	1	Без повреждений.	
49	Черемуха	8	1	Без повреждений.	
	Черемуха	10	1	Без повреждений.	
50	Черемуха	23	4	Гнили, наклон более 20 градусов, сломы ветвей, отслоение коры, отрыв корней.	Аварийное дерево
51	Черемуха	14	4	Гнили, наклон более 20 градусов, сломы ветвей, отслоение коры, отрыв корней.	Аварийное дерево
52	Черемуха	27	4	Гнили, наклон более 20 градусов, сломы ветвей, отслоение коры, отрыв корней.	Аварийное дерево
53	Черемуха	22	1	Без повреждений.	
54	Ольха	17	1	Без повреждений.	
	Ольха	9	1	Без повреждений.	
	Ольха	20	1	Без повреждений.	
	Ольха	19	1	Без повреждений.	
55	Ольха	11	1	Без повреждений.	
56	Ясень	26	5 Г	Старый сухостой.	
	Ясень	19	5 Г	Старый сухостой.	
57	Ольха	37	1	Без повреждений.	
	Ольха	16	1	Без повреждений.	
	Ольха	27	1	Без повреждений.	
58	Ольха	35	2	Гниль, сломы ветвей, усыхание ветвей.	
59	Ольха	16	2	Гниль, сломы ветвей, усыхание ветвей, водяные побеги.	
60	Ольха	39	2	Гниль, сломы ветвей, усыхание ветвей, водяные побеги.	
61	Ольха	8	1	Без повреждений.	
62	Ясень	13	1	Без повреждений.	

г. Зеленоградск, автомобильная дорога г. Зеленоградск – п. Морское
с кадастровым номером 39:05:010101:46

63	Ясень	14	1	Без повреждений.	
64	Черемуха	9	1	Без повреждений.	
	Черемуха	9	1	Без повреждений.	
	Черемуха	9	1	Без повреждений.	
65	Дуб	10	1	Без повреждений.	
66	Ольха	46	1	Без повреждений.	
67	Ольха	35	1	Без повреждений.	
	Ольха	38	1	Без повреждений.	
68	Ольха	52	1	Без повреждений.	
69	Ольха	16	1	Без повреждений.	
	Ольха	12	1	Без повреждений.	
70	Черемуха	9	1	Без повреждений.	
71	Черемуха	9	1	Без повреждений.	
72	Ольха	31	4	Вывал, гнили, слом вершины, , наклон более 20 градусов.	Аварийное дерево
73	Клен	12	1	Без повреждений.	
	Клен	12	1	Без повреждений.	
74	Черемуха	8	1	Без повреждений.	
	Черемуха	12	1	Без повреждений.	
75	Черемуха	11	1	Без повреждений.	
76	Черемуха	9	1	Без повреждений.	
77	Черемуха	22	2	Гниль, свежий сухостой, усыхание ветвей.	
	Черемуха	21	2	Гниль, свежий сухостой, усыхание ветвей.	
	Черемуха	17	2	Гниль, свежий сухостой, усыхание ветвей.	
78	Черемуха	23	2	Гниль, свежий сухостой, усыхание ветвей.	
79	Черемуха	20	2	Гниль, свежий сухостой, усыхание ветвей.	
80	Ольха	45	2	Гниль, свежий сухостой, усыхание ветвей, водяные побеги.	
	Ольха	45	2	Гниль, свежий сухостой, усыхание ветвей, водяные побеги.	
81	Дуб	73	1	Без повреждений.	
82	Клен	32	1	Без повреждений.	
83	Ель	10	3	Заселение вредителями , усыхание ветвей.	
84	Ель	11	3	Заселение вредителями , усыхание ветвей.	
85	Ель	5	3	Заселение вредителями , усыхание ветвей.	
86	Ива	15	2	Механические повреждения, водяные побеги.	
87	Ольха	10	1	Без повреждений.	
88	Ольха	8	1	Без повреждений.	
89	Ольха	8	1	Без повреждений.	
90	Ольха	8	1	Без повреждений.	
91	Ива	10	1	Без повреждений.	
92	Ольха	17	1	Без повреждений.	

г. Зеленоградск, автомобильная дорога г. Зеленоградск – п. Морское
с кадастровым номером 39:05:010101:46

93	Ольха	13	1	Без повреждений.
94	Ива	12	3	Глубокая обрезка, водяные побеги, спилы.
	Ива	13	3	Глубокая обрезка, водяные побеги, спилы.
	Ива	15	3	Глубокая обрезка, водяные побеги, спилы.
95	Ива	12	2	Спилы, водяные побеги.
96	Ива	16	2	Спилы, водяные побеги.
	Ива	16	2	Спилы, водяные побеги.
97	Ива	16	2	Спилы, водяные побеги, гниль.
98	Ива	12	1	Без повреждений.
99	Ива	10	1	Без повреждений.
	Ива	10	1	Без повреждений.
100	Ива	8	1	Без повреждений.
101	Ольха	29	2	Сломы ветвей, спилы, усыхание ветвей.
102	Ольха	29	2	Сломы ветвей, спилы, усыхание ветвей.
103	Ольха	15	2	Сломы ветвей, спилы, усыхание ветвей.
104	Ольха	26	2	Сломы ветвей, спилы, усыхание ветвей.
105	Ольха	26	2	Сломы ветвей, спилы, усыхание ветвей.
106	Ольха	13	2	Флагообразная крона.
107	Ольха	8	1	Без повреждений.
108	Ольха	10	1	Без повреждений.
109	Ольха	8	1	Без повреждений.
110	Липа	8	1	Без повреждений.
	Липа	7	1	Без повреждений.
111	Ива	32	2	Водяные побеги, сломы ветвей, усыхание ветвей.
	Ива	27	2	Водяные побеги, сломы ветвей, усыхание ветвей.
	Ива	16	2	Водяные побеги, сломы ветвей, усыхание ветвей.
	Ива	18	2	Водяные побеги, сломы ветвей, усыхание ветвей.
	Ива	24	2	Водяные побеги, сломы ветвей, усыхание ветвей.
	Ива	19	2	Водяные побеги, сломы ветвей, усыхание ветвей.
112	Ольха	8	1	Без повреждений.
	Ольха	8	1	Без повреждений.
	Ольха	10	1	Без повреждений.
113	Ольха	11	1	Без повреждений.

Специалисты:

Булгаков Д.Б.

Бормотов М.В.

Дата: 01 февраля 2021 г.

«Утверждаю»

Председатель комиссии по учету и вырубке (сносу) зеленых
Насаждений, компенсационному озеленению на автомобильной дороге
Зеленоградск-Морское км. 1.5 по км 3.75, Калининградской области.

М.П. от «05» марта 2021г.

ПЕРЕЧЕТНАЯ ВЕДОМОСТЬ ЗЕЛЕННЫХ НАСАЖДЕНИЙ

По объекту: Зеленоградск – Морское. Капитальный ремонт участка с км 1.5 по км 3.75.

№ п/п	Номер на полевой съемке	Порода, вид зеленых насаждений	Диаметр ствола (для деревьев -на высоте 1,3м) см	Возраст кустарников, живых изгородей, цветников лет	Площадь, га	Характеристика состояния зеленых насаждений	Заключение (вырубить, пересадить, сохранить)	Примечание
1	2	3	4	5	6	7	8	9
1	1	Ива	13,11	-	-	Без повреждений	Вырубить	Снос под строительство
2	2	Липа	13	-	-	Без повреждений	Вырубить	Снос под строительство
3	3	Ольха	22	-	-	Без повреждений	Вырубить	Снос под строительство
4	4	Липа	10,10	-	-	Без повреждений	Вырубить	Снос под строительство
5	5	Ольха	8	-	-	Без повреждений	Вырубить	Снос под строительство
6	6	Ольха	10,12,8	-	-	Без повреждений	Вырубить	Снос под строительство
7	7	Клен остролистный	8,9	-	-	Без повреждений	Вырубить	Снос под строительство
8	8	Клен остролистный	10	-	-	Без повреждений	Вырубить	Снос под строительство
9	9	Клен остролистный	13	-	-	Без повреждений	Вырубить	Снос под строительство
10	10	Ольха	13	-	-	Без повреждений	Вырубить	Снос под строительство

№ п/п	Номер на полевой съемке	Порода, вид зеленых насаждений	Диаметр ствола (для деревьев - на высоте 1,3 м) см	Возраст кустарников, живых изгородей, цветников лет	Площадь, га	Характеристика состояния зеленых насаждений	Заключение (вырубить, пересадить, сохранить)	Примечание
1	2	3	4	5	6	7	8	9
11	11	Ясень	19	-	-	Без повреждений	Вырубить	Снос под строительство
12	12	Клен остролистый	11	-	-	Без повреждений	Вырубить	Снос под строительство
13	13	Ольха	8	-	-	Без повреждений	Вырубить	Снос под строительство
14	14	Ольха	23	-	-	Слом вершины	Вырубить	Снос под строительство. Аварийное дерево
15	15	Ольха	10	-	-	Слом вершины	Вырубить	Снос под строительство. Аварийное дерево
16	16	Ольха	8	-	-	Без повреждений	Вырубить	Снос под строительство
17	17	Ольха	11	-	-	Без повреждений	Вырубить	Снос под строительство
18	18	Клен остролистый	9	-	-	Без повреждений	Вырубить	Снос под строительство
19	19	Клен остролистый	10,11	-	-	Без повреждений	Вырубить	Снос под строительство
20	20	Ольха	12	-	-	Без повреждений	Вырубить	Снос под строительство
21	21	Ольха	15	-	-	Без повреждений	Вырубить	Снос под строительство
22	22	Черемуха	8	-	-	Гниль, сломы ветвей, усыхание ветвей	Вырубить	Снос под строительство
23	23	Черемуха	8	-	-	Гниль, сломы ветвей, усыхание ветвей	Вырубить	Снос под строительство
24	24	Клен остролистый	12	-	-	Без повреждений	Вырубить	Снос под строительство
25	25	Клен остролистый	15	-	-	Без повреждений	Вырубить	Снос под строительство
26	26	Клен остролистый	13,12	-	-	Без повреждений	Вырубить	Снос под строительство
27	27	Клен остролистый	10	-	-	Без повреждений	Вырубить	Снос под строительство

№ п/п	Номер на подеревной съемке	Порода, вид зеленых насаждений	Диаметр ствола (для деревьев -на высоте 1,3м) см	Возраст кустарников, живых изгородей, цветников лет	Площадь, га	Характеристика состояния зеленых насаждений	Заключение (вырубить, пересадить, сохранить)	Примечание
1	2	3	4	5	6	7	8	9
28	28	Клен остролистый	12	-	-	Без повреждений	Вырубить	Снос под строительство
29	29	Клен остролистый	8	-	-	Без повреждений	Вырубить	Снос под строительство
30	30	Клен остролистый	11	-	-	Без повреждений	Вырубить	Снос под строительство
31	31	Ольха	11	-	-	Гниль, сломы ветвей, усыхание ветвей	Вырубить	Снос под строительство
32	32	Ольха	13	-	-	Удовлетворительное	Вырубить	Снос под строительство
33	33	Черемуха	9	-	-	Удовлетворительное	Вырубить	Снос под строительство
34	34	Черемуха	25	-	-	Вывал, обрыв корней	Вырубить	Снос под строительство. Аварийное дерево
35	35	Ольха	14,11	-	-	Вывал, обрыв корней	Вырубить	Снос под строительство. Аварийное дерево
36	36	Ольха	18	-	-	Удовлетворительное	Вырубить	Снос под строительство
37	37	Ольха	11	-	-	Удовлетворительное	Вырубить	Снос под строительство
38	38	Ольха	8,15	-	-	Удовлетворительное	Вырубить	Снос под строительство
39	39	Ольха	22,23,10	-	-	Удовлетворительное	Вырубить	Снос под строительство
40	40	Ольха	20,26	-	-	Удовлетворительное	Вырубить	Снос под строительство
41	41	Черемуха	9	-	-	Наклон более 20 градусов, сломы ветвей	Вырубить	Снос под строительство
42	42	Черемуха	8	-	-	Удовлетворительное	Вырубить	Снос под строительство
43	43	Черемуха	8	-	-	Удовлетворительное	Вырубить	Снос под строительство
44	44	Черемуха	11	-	-	Удовлетворительное	Вырубить	Снос под строительство

№ п/п	Номер на полевой съемке	Порода, вид зеленых насаждений	Диаметр ствола (для деревьев - на высоте 1,3 м) см	Возраст кустарников, живых изгородей, цветников лет	Площадь, га	Характеристика состояния зеленых насаждений	Заключение (вырубить, пересадить, сохранить)	Примечание
1	2	3	4	5	6	7	8	9
45	45	Черемуха	8,8	-	-	Удовлетворительное	Вырубить	Снос под строительство
46	46	Ольха	12	-	-	Удовлетворительное	Вырубить	Снос под строительство
47	47	Ольха	8	-	-	Удовлетворительное	Вырубить	Снос под строительство
48	48	Ольха	20	-	-	Удовлетворительное	Вырубить	Снос под строительство
49	49	Черемуха	8,10	-	-	Удовлетворительное	Вырубить	Снос под строительство
50	50	Черемуха	23	-	-	Гнили, наклон более 20 градусов, сломы ветвей, отслоение коры, отрыв корней	Вырубить	Снос под строительство. Аварийное дерево
51	51	Черемуха	14	-	-	Гнили, наклон более 20 градусов, сломы ветвей, отслоение коры, отрыв корней	Вырубить	Снос под строительство. Аварийное дерево
52	52	Черемуха	27	-	-	Гнили, наклон более 20 градусов, сломы ветвей, отслоение коры, отрыв корней	Вырубить	Снос под строительство. Аварийное дерево
53	53	Черемуха	22	-	-	Удовлетворительное	Вырубить	Снос под строительство
54	54	Ольха	17,9,20,19	-	-	Удовлетворительное	Вырубить	Снос под строительство
55	55	Ольха	11	-	-	Удовлетворительное	Вырубить	Снос под строительство
56	56	Ясень	26,19	-	-	Старый сухостой	Вырубить	Снос под строительство
57	57	Ольха	37,16,27	-	-	Удовлетворительное	Вырубить	Снос под строительство
58	58	Ольха	35	-	-	Гниль, сломы ветвей, усыхание ветвей	Вырубить	Снос под строительство
59	59	Ольха	16	-	-	Гниль, сломы ветвей, усыхание ветвей, водяные побеги	Вырубить	Снос под строительство

№ п/п	Номер на подеревной съемке	Порода, вид зеленых насаждений	Диаметр ствола (для деревьев -на высоте 1,3м) см	Возраст кустарников, живых изгородей, цветников лет	Площадь, га	Характеристика состояния зеленых насаждений	Заключение (вырубить, пересадить, сохранить)	Примечание
1	2	3	4	5	6	7	8	9
60	60	Ольха	39	-	-	Гниль, сломы ветвей, усыхание ветвей, водяные побеги	Вырубить	Снос под строительство
61	61	Ольха	8	-	-	Удовлетворительное	Вырубить	Снос под строительство
62	62	Ясень	13	-	-	Удовлетворительное	Вырубить	Снос под строительство
63	63	Ясень	14	-	-	Удовлетворительное	Вырубить	Снос под строительство
64	64	Черемуха	9,9,9	-	-	Удовлетворительное	Вырубить	Снос под строительство
65	65	Дуб	10	-	-	Удовлетворительное	Вырубить	Снос под строительство
66	66	Ольха	46	-	-	Удовлетворительное	Вырубить	Снос под строительство
67	67	Ольха	35,38	-	-	Удовлетворительное	Вырубить	Снос под строительство
68	68	Ольха	52	-	-	Удовлетворительное	Вырубить	Снос под строительство
69	69	Ольха	16,12	-	-	Удовлетворительное	Вырубить	Снос под строительство
70	70	Черемуха	9	-	-	Удовлетворительное	Вырубить	Снос под строительство
71	71	Черемуха	9	-	-	Удовлетворительное	Вырубить	Снос под строительство
72	72	Ольха	31	-	-	Вывал, гнили, слом вершины, наклон более 20 градусов	Вырубить	Снос под строительство. Аварийное дерево
73	73	Клен остролистый	12,12	-	-	Удовлетворительное	Вырубить	Снос под строительство
74	74	Черемуха	8,12	-	-	Удовлетворительное	Вырубить	Снос под строительство
75	75	Черемуха	11	-	-	Удовлетворительное	Вырубить	Снос под строительство
76	76	Черемуха	9	-	-	Удовлетворительное	Вырубить	Снос под строительство

№ п/п	Номер на подеревной съемке	Порода, вид зеленых насаждений	Диаметр ствола (для деревьев -на высоте 1,3м) см	Возраст кустарников, живых изгородей, цветников лет	Площадь, га	Характеристика состояния зеленых насаждений	Заключение (вырубить, пересадить, сохранить)	Примечание
1	2	3	4	5	6	7	8	9
77	77	Черемуха	22,21,17	-	-	Гниль, свежий сухостой, усыхание ветвей	Вырубить	Снос под строительство
78	78	Черемуха	23	-	-	Гниль, свежий сухостой, усыхание ветвей	Вырубить	Снос под строительство
79	79	Черемуха	20	-	-	Гниль, свежий сухостой, усыхание ветвей	Вырубить	Снос под строительство
80	80	Ольха	45,45	-	-	Гниль, свежий сухостой, усыхание ветвей	Вырубить	Снос под строительство
81	81	Дуб	73	-	-	Удовлетворительное	Вырубить	Снос под строительство
82	82	Клен остролистый	32	-	-	Удовлетворительное	Вырубить	Снос под строительство
83	83	Ель	10	-	-	Заселение вредителями, усыхание ветвей	Сохранить	-
84	84	Ель	11	-	-	Заселение вредителями, усыхание ветвей	Сохранить	-
85	85	Ель	5	-	-	Заселение вредителями, усыхание ветвей	Сохранить	-
86	86	Ива	15	-	-	Механические повреждения, водяные побеги	Вырубить	Снос под строительство
87	87	Ольха	10	-	-	Удовлетворительное	Вырубить	Снос под строительство
88	88	Ольха	8	-	-	Удовлетворительное	Вырубить	Снос под строительство
89	89	Ольха	8	-	-	Удовлетворительное	Вырубить	Снос под строительство
90	90	Ольха	8	-	-	Удовлетворительное	Вырубить	Снос под строительство
91	91	Ива	10	-	-	Удовлетворительное	Вырубить	Снос под строительство
92	92	Ольха	17	-	-	Удовлетворительное	Вырубить	Снос под строительство
93	93	Ольха	13	-	-	Удовлетворительное	Вырубить	Снос под строительство
94	94	Ива	12,13,15	-	-	Глубокая обрезка, водяные побеги, спилы	Вырубить	Снос под строительство

№ п/п	Номер на полевой съемке	Порода, вид зеленых насаждений	Диаметр ствола (для деревьев - на высоте 1,3 м) см	Возраст кустарников, живых изгородей, цветников лет	Площадь, га	Характеристика состояния зеленых насаждений	Заключение (вырубить, пересадить, сохранить)	Примечание
1	2	3	4	5	6	7	8	9
95	95	Ива	12	-	-	Спилы, водяные побеги	Вырубить	Снос под строительство
96	96	Ива	16,16	-	-	Спилы, водяные побеги	Вырубить	Снос под строительство
97	97	Ива	16	-	-	Спилы, водяные побеги, гниль	Вырубить	Снос под строительство
98	98	Ива	12	-	-	Удовлетворительное	Вырубить	Снос под строительство
99	99	Ива	10,10	-	-	Удовлетворительное	Вырубить	Снос под строительство
100	100	Ива	8	-	-	Удовлетворительное	Вырубить	Снос под строительство
101	101	Ольха	29	-	-	Сломы ветвей, спилы, усыхание ветвей	Вырубить	Снос под строительство
102	102	Ольха	29	-	-	Сломы ветвей, спилы, усыхание ветвей	Вырубить	Снос под строительство
103	103	Ольха	15	-	-	Сломы ветвей, спилы, усыхание ветвей	Вырубить	Снос под строительство
104	104	Ольха	26	-	-	Сломы ветвей, спилы, усыхание ветвей	Вырубить	Снос под строительство
105	105	Ольха	26	-	-	Сломы ветвей, спилы, усыхание ветвей	Вырубить	Снос под строительство
106	106	Ольха	13	-	-	Флагообразная крона	Вырубить	Снос под строительство
107	107	Ольха	8	-	-	Удовлетворительное	Вырубить	Снос под строительство
108	108	Ольха	10	-	-	Удовлетворительное	Вырубить	Снос под строительство
109	109	Ольха	8	-	-	Удовлетворительное	Вырубить	Снос под строительство
110	110	Липа	8,7	-	-	Удовлетворительное	Вырубить	Снос под строительство
111	111	Ива	32,27,16,18,24,19	-	-	Водяные побеги, сломы ветвей, усыхание ветвей	Вырубить	Снос под строительство
112	112	Ольха	8,8,10	-	-	Удовлетворительное	Вырубить	Снос под строительство

№ п/п	Номер на полевой съемке	Порода, вид зеленых насаждений	Диаметр ствола (для деревьев - на высоте 1,3 м) см	Возраст кустарников, живых изгородей, цветников лет	Площадь, га	Характеристика состояния зеленых насаждений	Заключение (вырубить, пересадить, сохранить)	Примечание
1	2	3	4	5	6	7	8	9
113	113	Ольха	11	-	-	Удовлетворительное	Вырубить	Снос под строительство

Исполнитель _____



Субботин И.В.

Проверено комиссией по учету и вырубке (сносу) зеленых насаждений и компенсационному озеленению администрации «Зеленоградский Городской Округ»

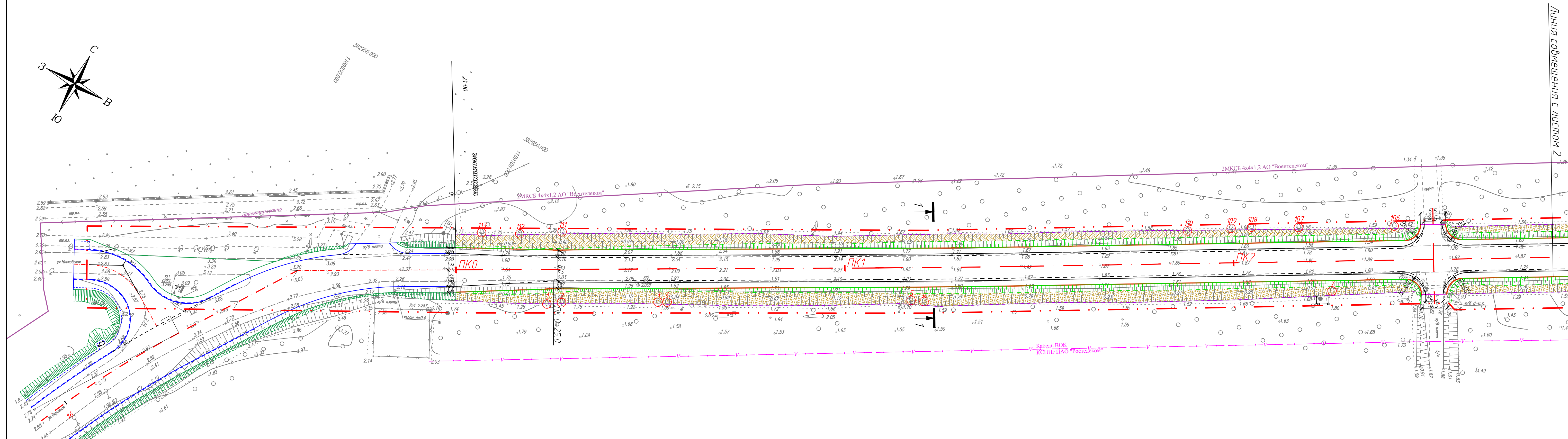
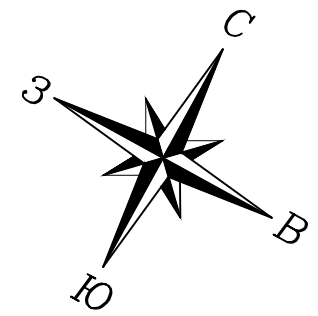
По результатам составлен акт обследования зеленых насаждений от «___» _____ 202 г. № _____

Комиссия:

Твердохлеб А.И.

Колесов Е.С.

Иванов В.




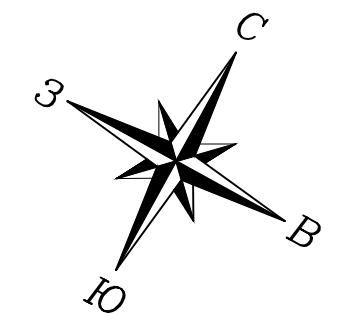
УСЛОВНЫЕ ОБОЗНАЧЕНИЯ:

- ось дороги
- проектная кромка
- проектный понижённый бортовой камень
- граница кадастровых участков
- зеленые насаждения подлежащие вырубке
- зеленые насаждения подлежащие сохранению

				ГК № 0135200000520000128-ПКО		
				Автомобильная дорога общего пользования регионального или муниципального значения, относящаяся к собственности Калининградской области, Зеленоградск - Морское. Капитальный ремонт участка с км 1,5 по км 3,75		
Изм.	Кол.ч/Лист	№ док	Подпись	Дата	Автомобильная дорога	Стадия Лист Листов П 1 5
Разработал	Хорун		<i>[Signature]</i>	20.05.20		
Рук. группы	Базанов		<i>[Signature]</i>	20.05.20		
Норм. контр.	Судьбин		<i>[Signature]</i>	20.05.20	План таксации М1:500 участок с ПК 0 по ПК 2+80	ООО "ДОРСЕРВИС-КАЛИНИНГРАД"
ГИП	Судьбин		<i>[Signature]</i>	20.05.20		

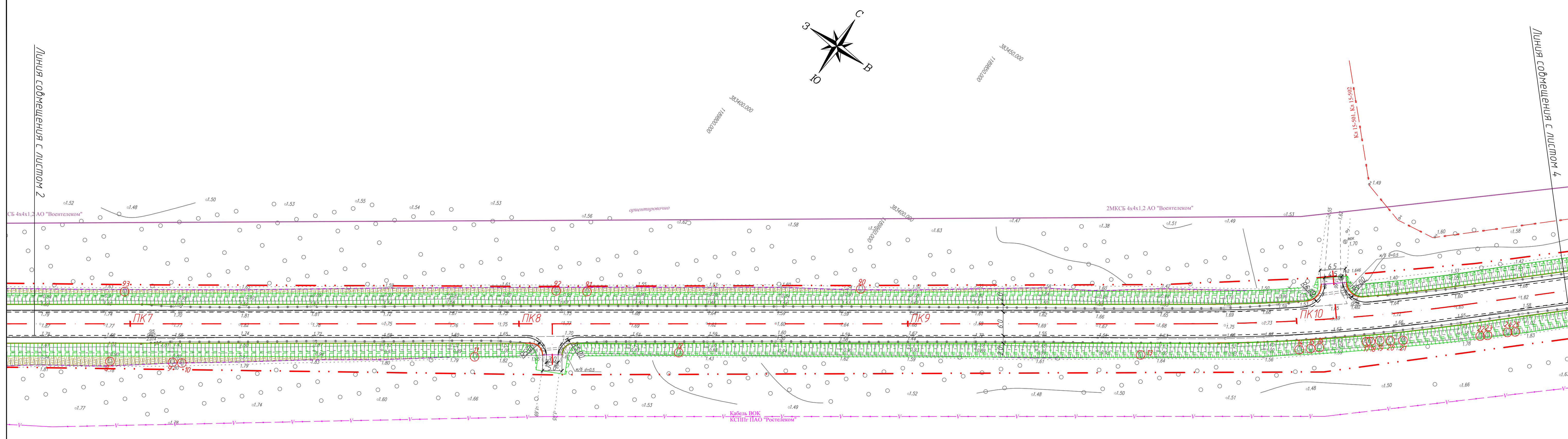
Линия совмещения с листом 1

Линия совмещения с листом 3



- УСЛОВНЫЕ ОБОЗНАЧЕНИЯ:**
- ось дороги
 - проектная кромка
 - проектный пониженный бортовой камень
 - граница кадастровых участков
 - зеленые насаждения подлежащие вырубке
 - зеленые насаждения подлежащие сохранению

ГК № 0135200000520000128-ПКО			
Автомобильная дорога общего пользования регионального или межмуниципального значения, относящаяся к собственности Калининградской области, Зеленоградск - Морское. Капитальный ремонт участка с км 1,5 по км 3,75			
Изм.	Кол.ч/Лист	№ док	Подпись
Разработал	Хорун	КС	20.05.20
Рук. группы	Базанов	Баз	20.05.20
Норм. контр.	Судботин	КС	20.05.20
ГИП	Судботин	КС	20.05.20
Автомобильная дорога			Стадия
План таксации М1:500			Лист
участок с ПК 2+80 по ПК 6+75			Листов
ООО "ДОРСЕРВИС-КАЛИНИНГРАД"			П 2 5

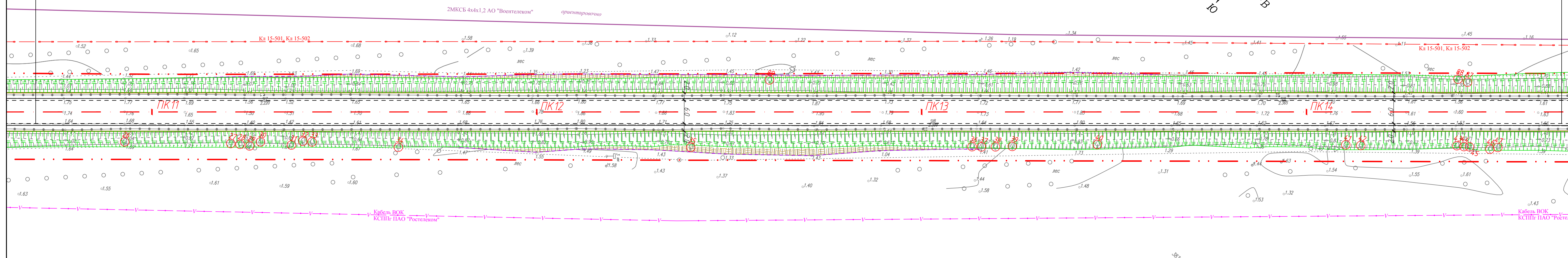
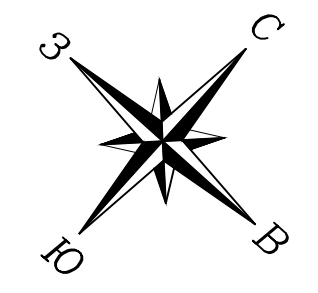


- УСЛОВНЫЕ ОБОЗНАЧЕНИЯ:**
- — ось дороги
 - — проектная кромка
 - - - — проектный пониженный бортовой камень
 - . - . — граница кадастровых участков
 - — зеленые насаждения подлежащие вырубке
 - — зеленые насаждения подлежащие сохранению

				ГК № 0135200000520000128-ПКО					
				Автомобильная дорога общего пользования регионального или муниципального значения, относящаяся к собственности Калининградской области, Зеленоградск – Морское. Капитальный ремонт участка с км 1,5 по км 3,75					
Изм.	Кол.ч.	Лист	№ док.	Подпись	Дата	Автомобильная дорога	Стадия	Лист	Листов
Разработал	Хорун	КХ	20.05.20	[Signature]	20.05.20		П	3	5
Рук. группы	Базанов	БД		[Signature]		План таксации М1:500 участок с ПК 6+75 по ПК 10+70	ООО "ДОРСЕРВИС-КАЛИНИНГРАД"		
Норм. контр.	Судботин	КС		[Signature]	20.05.20				
ГИП	Судботин	КС		[Signature]	20.05.20				

Линия совмещения с листом 3

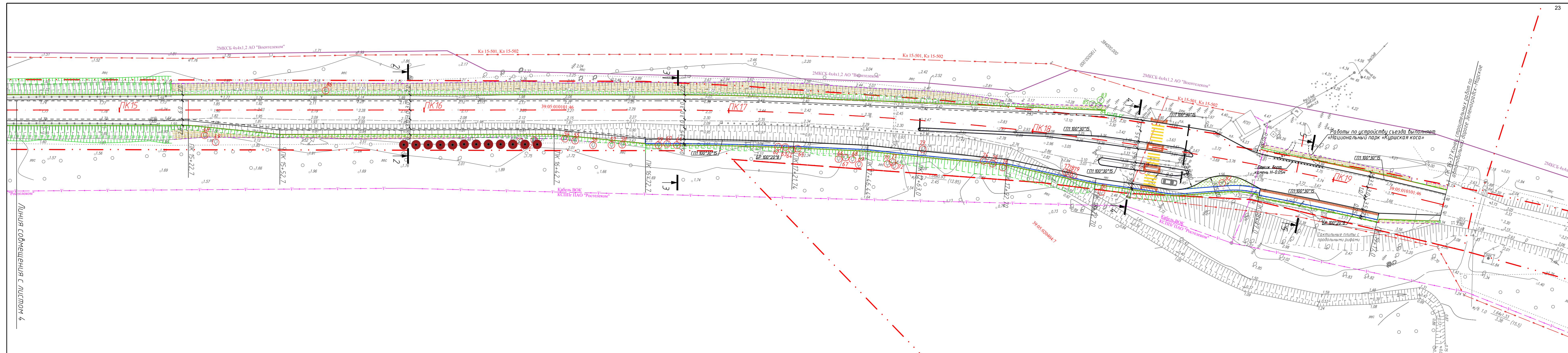
Линия совмещения с листом 5



- УСЛОВНЫЕ ОБОЗНАЧЕНИЯ:**
- — ось дороги
 - — проектная кромка
 - - - - — проектный пониженный бортовой камень
 - . - . - — граница кадастровых участков
 - — зеленые насаждения подлежащие вырубке
 - — зеленые насаждения подлежащие сохранению

ГК № 0135200000520000128-ПК0			
Автомобильная дорога общего пользования регионального или межмуниципального значения, относящаяся к собственности Калининградской области, Зеленоградск – Морское. Капитальный ремонт участка с км 1,5 по км 3,75			
Изм.	Кол.ч/Лист	И док	Подпись
Разработал	Хорун		20.05.20
Рук. группы	Базанов		20.05.20
Норм. контр.	Субботин		20.05.20
ГИП	Субботин		20.05.20
Автомобильная дорога			Стадия
План таксации М1:500			Лист
участок с ПК 10+70 по ПК 14+65			Листов
			000 "ДОРСЕРВИС-КАЛИНИНГРАД"

383850.000
110295000

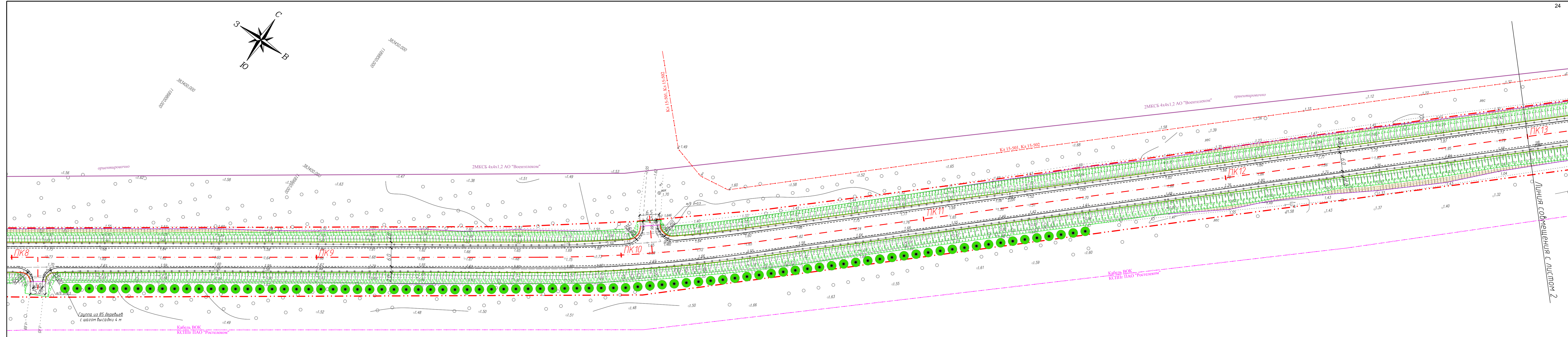


ЛУНИН СОВЕТСКОГО ВПНП

УСЛОВНЫЕ ОБОЗНАЧЕНИЯ:

- ось дороги
- проектная кромка
- проектный пониженный бортовой камень
- граница кадастровых участков
- зеленые насаждения подлежащие вырубке
- зеленые насаждения подлежащие сохранению

		ГК № 01352000052000128-ПКО							
		Автомобильная дорога общего пользования регионального или межмуниципального значения, относящаяся к собственности Калининградской области, Зеленоградск - Морское. Капитальный ремонт участка с км 1,5 по км 3,75							
Изм.	Кол.ч.	Лист	№ док.	Подпись	Дата	Автомобильная дорога	Стадия	Лист	Листов
Разработал	Хорун			<i>[Signature]</i>	20.05.20		П	5	5
Рук. группы	Базанов			<i>[Signature]</i>	20.05.20				
Норм. контр.	Судботин			<i>[Signature]</i>	20.05.20	План таксации М1:500 участок с ПК 14+65 по ПК 19+37	ООО "ДОРСЕРВИС-КАЛИНИНГРАД"		
ГИП	Судботин			<i>[Signature]</i>	20.05.20				



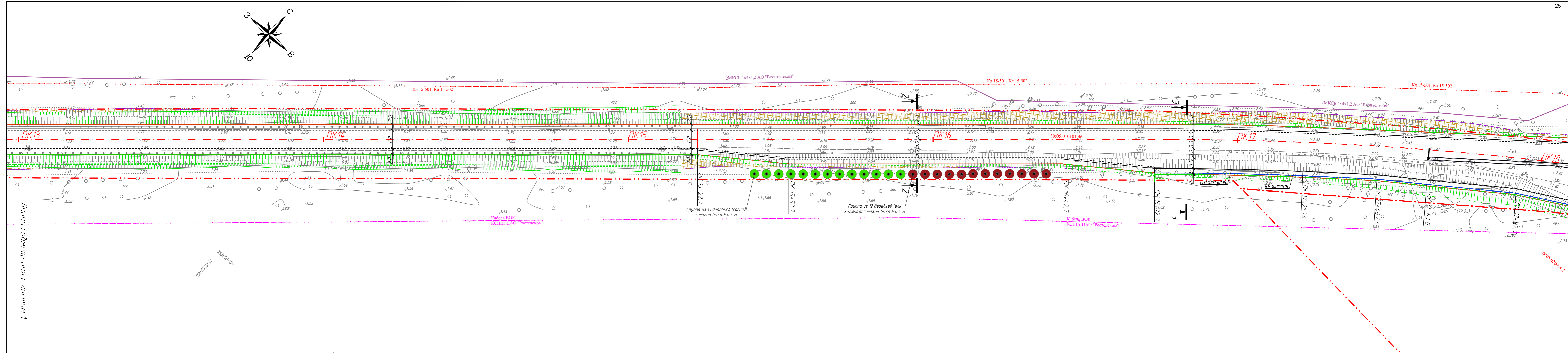

УСЛОВНЫЕ ОБОЗНАЧЕНИЯ:

- - - - ось дороги
- - проектная кромка
- - - - проектный пониженный бортовой камень
- - - - граница кадастровых участков
- ● - высаживаемые зеленые насаждения

Ведомость зеленых насаждений

N п/п	Наименование	Обозначение в плане	Ед. измер.	Количество	высотой м	Примечание
1	Сосна	●	шт.	98	1±1,5м	с комом 0,50х0,5х0,6м
2	Ель колчаевая	●	шт.	12	1±1,5м	с комом 0,50х0,5х0,6м
ИТОГО:		Деревья:	шт.	110		

ГК № 0135200000520000128-ПКО					
Автомобильная дорога общего пользования регионального или межмуниципального значения, относящаяся к собственности Калининградской области, Зеленоградск - Морское. Капитальный ремонт участка с км 1,5 по км 3,75					
Изм.	Кол.чл.	Лист	N док	Подпись	Дата
Разработал	Хорун			<i>[Signature]</i>	20.05.20
Рук. группы	Базанов			<i>[Signature]</i>	20.05.20
Норм. контр.	Судботин			<i>[Signature]</i>	20.05.20
ГИП	Судботин			<i>[Signature]</i>	20.05.20
Автомобильная дорога				Стадия	Лист
План озеленения М1:500					
участок с ПК 8+00 по ПК 13+00					
ООО "ДОРСЕРВИС-КАЛИНИНГРАД"				Листов	Листов
000 "ДОРСЕРВИС-КАЛИНИНГРАД"				П	2
000 "ДОРСЕРВИС-КАЛИНИНГРАД"				1	2



Линия совмещения с листом 1

383630.000
118000.000
000'000'000

- УСЛОВНЫЕ ОБОЗНАЧЕНИЯ:**
- ось дороги
 - проектная кромка
 - проектный пониженный бортовой камень
 - граница кадастровых участков
 - высаживаемые зеленые насаждения

ГК № 0135200000520000128-ПКО					
Автомобильная дорога общего пользования регионального или межмуниципального значения, относящаяся к собственности Калининградской области, Зеленоградск - Морское. Капитальный ремонт участка с км 1,5 по км 3,75					
Изм.	Кол.ч.	Лист	И док	Подпись	Дата
Разработал	Хорун			<i>[Signature]</i>	20.05.20
Руч. группы	Базанов			<i>[Signature]</i>	20.05.20
Норм. контр.	Судботин			<i>[Signature]</i>	20.05.20
ГИП	Судботин			<i>[Signature]</i>	20.05.20
Автомобильная дорога				Стадия	Лист
				П	2
План озеленения М1:500 участок с ПК 13+00 по ПК 18+00				Листов	2
				ООО "ДОРСЕРВИС-КАЛИНИНГРАД"	