





















Условные обозначения:

-  Граница населенного пункта
-  Граница проектных работ
-  Граница земельных кадастровых участков
-  Проектируемые красные линии

-  **Ж-2** Зона застройки индивидуальными жилыми домами
-  **ТР-1** Зона объектов инженерной и транспортной инфраструктур
-  **ТР-1** Зона объектов инженерной и транспортной инфраструктур (для размещения ТП)
-  **ТР-1** Зона объектов инженерной и транспортной инфраструктур (для размещения ШРП)
-  **П-1** Зона благоустроенных озелененных мест отдыха общего пользования
-  **ТБО** Площадка для размещения контейнеров ТБО
-  Автодорога IV технической категории, Романово - Пионерский - Сальское - Янтарный
-  Охранная зона кабеля электропередач, 0,6 м от оси по обе стороны
-  Охранная зона кабеля связи, 0,6 м от оси по обе стороны
-  Охранная зона ЛЭП, 2 м от оси по обе стороны
-  Охранная зона ЛЭП, 11 м от оси по обе стороны
-  Охранная зона бытовой канализации, 3 м от оси по обе стороны
-  Охранная зона напорной канализации, 5 м от оси по обе стороны
-  Охранная зона газопровода, 2 м по обе стороны
-  Зона минимальных расстояний до объектов капитального строительства, 7 м по обе стороны
-  Охранная зона водопровода, 5 м от оси по обе стороны

						Проект планировки территории в пос.Заостровье в границах земельного участка с кадастровым номером 39:05:040101:114, общей площадью 120 000 кв. м Калининградская область, Зеленоградский район, пос.Заостровье			
Изм.	Кол.уч.	Лист	№ док.	Подп.	Дата				
						Заказчик:	Стадия	Лист	Листов
						Бусел И.Е.	П	1	
Директор	Селезнева Е.А.					Чертеж планировки территории (Основной чертеж) М 1:1500			
Разработал	Котов А.А.					ООО "АС-проект"			