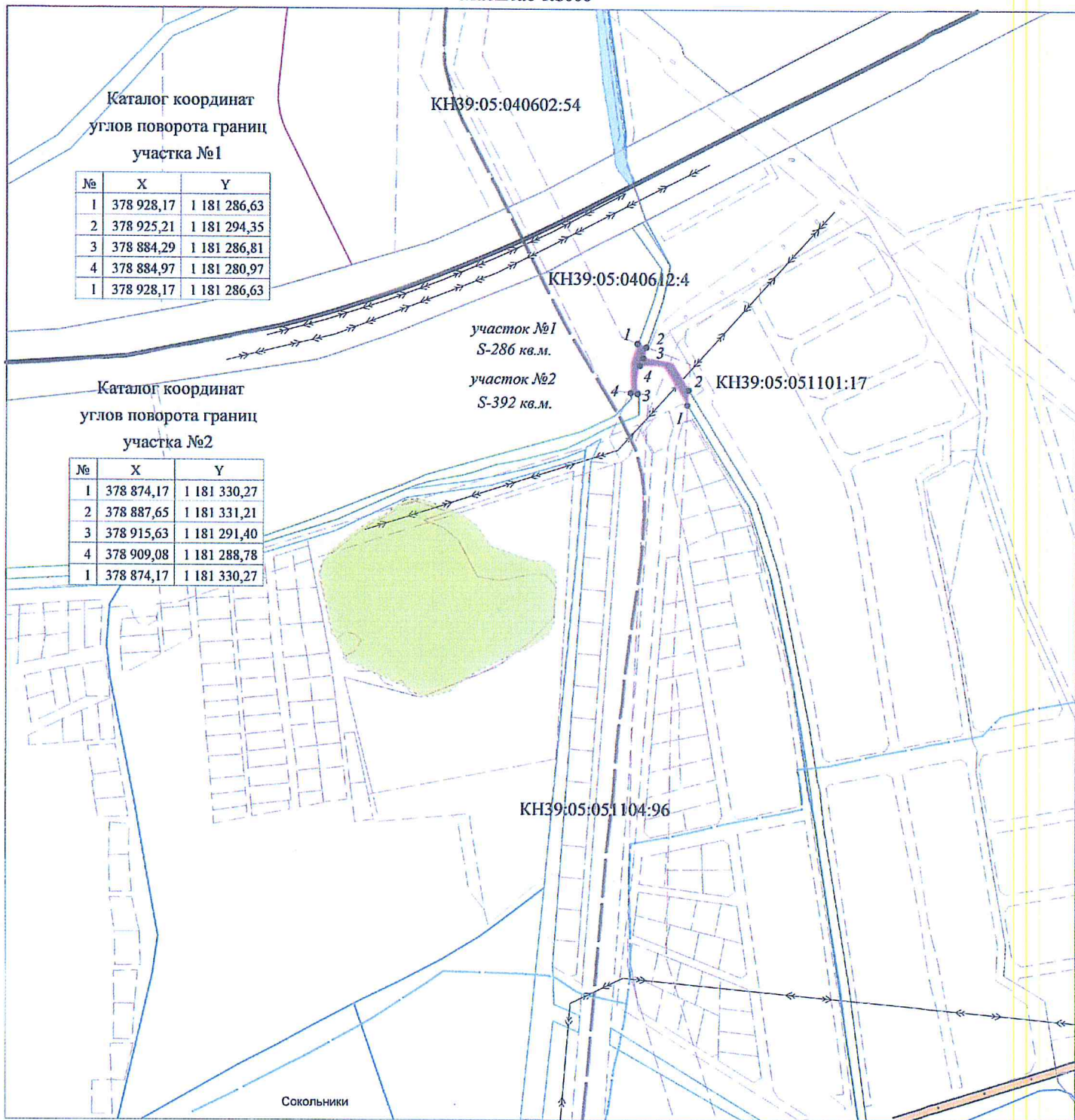


Схема  
испрашиваемых к использованию земель  
или части земельного участка  
Масштаб 1:5000



Местоположение в границах земельного участка с КН39:05:040612:4  
единого землепользования КН39:05:000000:30

Площадь участка 1 земельного участка: 286 кв.м.




Местоположение в границах земельного участка с КН39:05:051101:17

Площадь участка №2 земельного участка: 392 кв.м.

Категория земель: земли водного фонда

Разрешенное использование: под существующие мелиоративные каналы

Условные знаки:

-  - испрашиваемая часть земельного участка
-  - проектируемый строительством нефтепровод
-  - испрашиваемый земельный участок

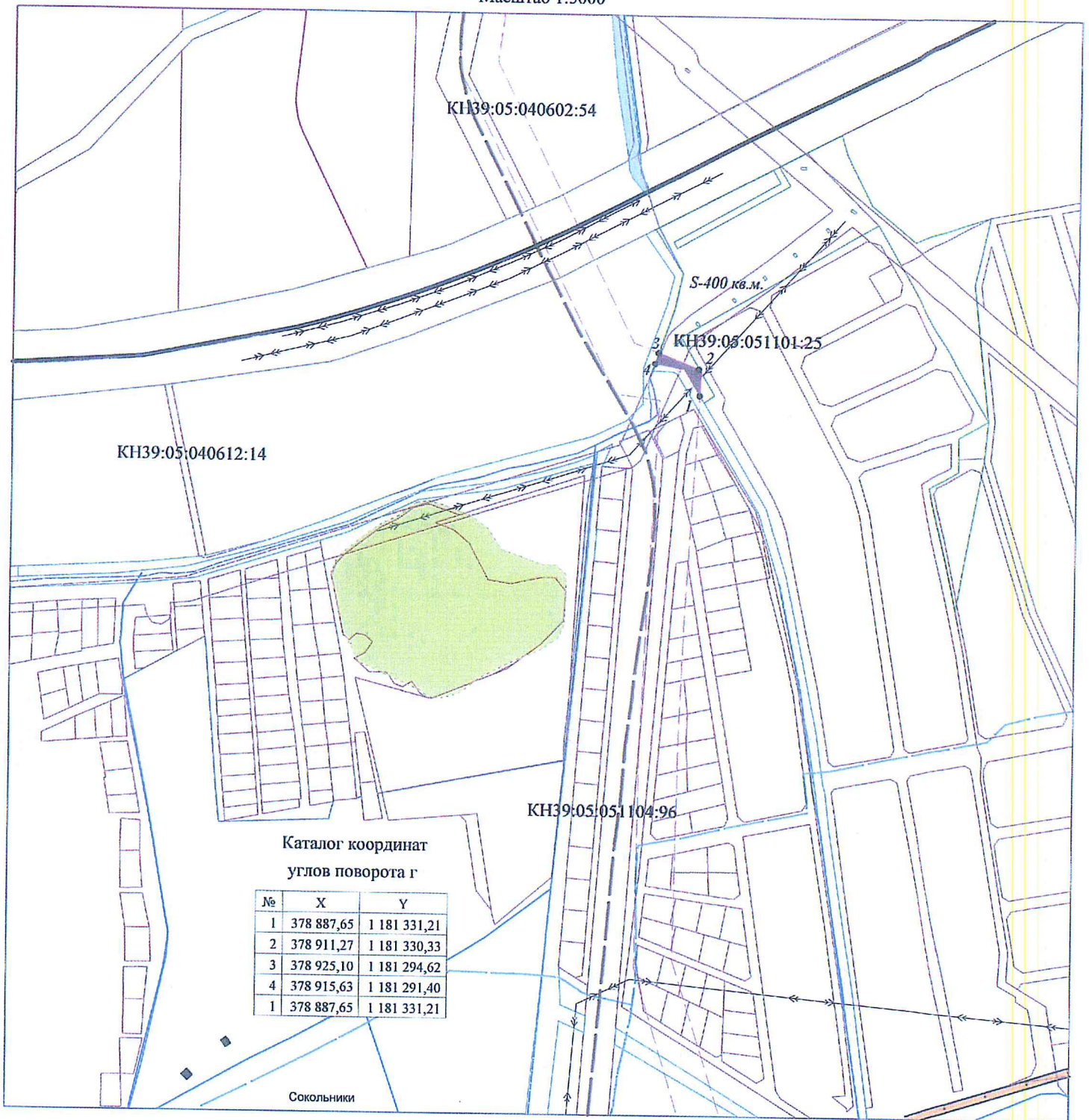
Генеральный директор ООО "ЛУКОЙЛ-КМН" ЛУКОЙЛ

Ю.А. Кесслер



**Схема  
испрашиваемых к использованию земель  
или части земельного участка**

Масштаб 1:5000



Местоположение в границах земельного участка с КН39:05:051101:25

Площадь части земельного участка: 400 кв.м.

Категория земель: земли сельскохозяйственного назначения

Разрешенное использование: для сельскохозяйственного использования

Условные знаки:

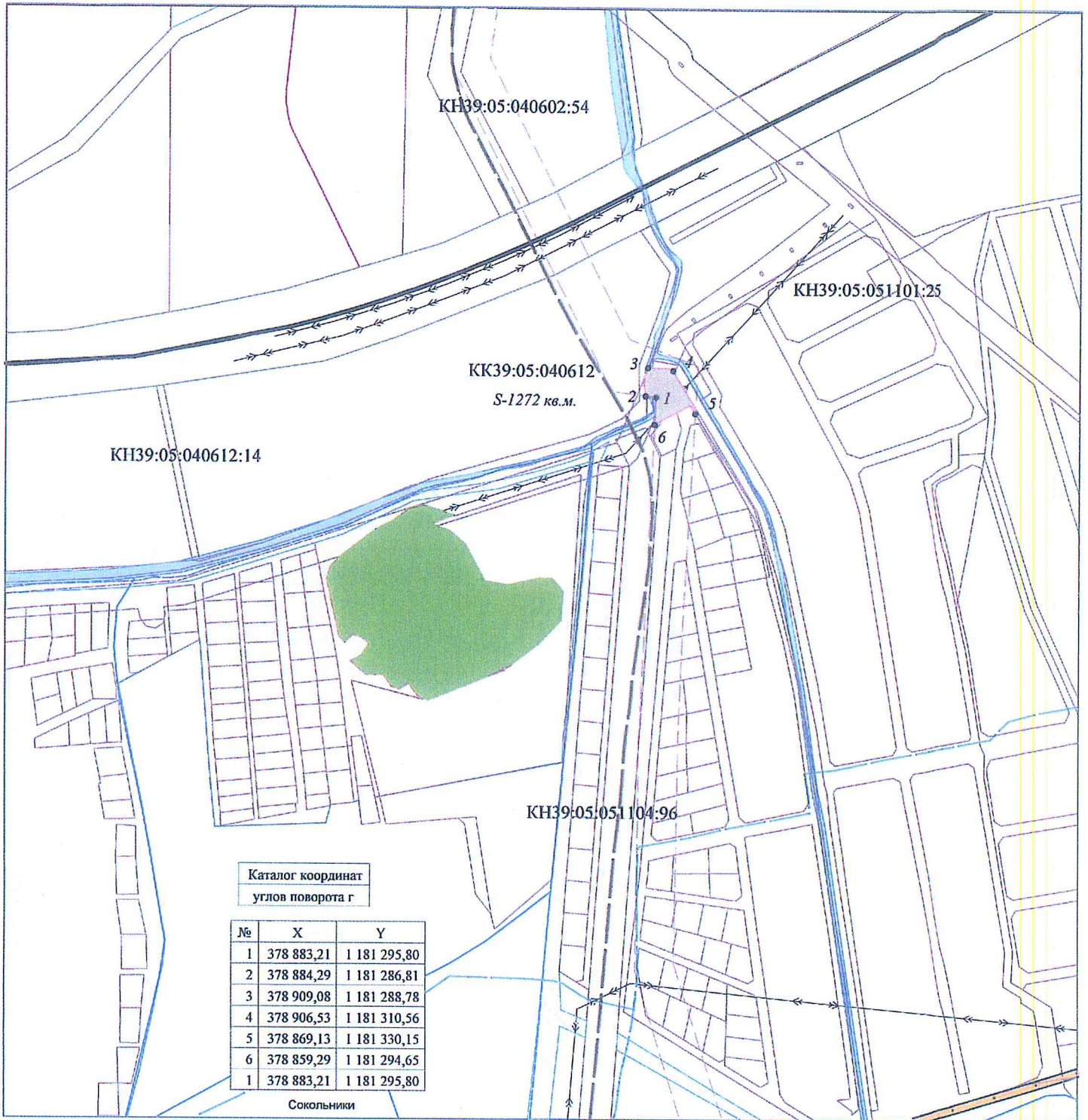
- испрашиваемая часть земельного участка
- проектируемый строительством нефтепровод
- испрашиваемый земельный участок

Генеральный директор ООО "ЛУКОЙЛ-КМН"





Ю.А. Кessler

**Схема  
испрашиваемых к использованию земель  
или части земельного участка  
Масштаб 1:5000**



Объект: Обустройство морского месторождения D33  
 Местоположение/ кадастровый номер земельного участка:  
 в границах земельного участка государственной  
 собственности в кадастровом квартале 39:05:040612  
 Площадь части земельного участка: 1272 кв.м.  
 Категория земель: не установлена  
 Разрешенное использование: не определено

Условные знаки:  
 - испрашиваемая часть земельного участка  
 - проектируемый строительством нефтепровод

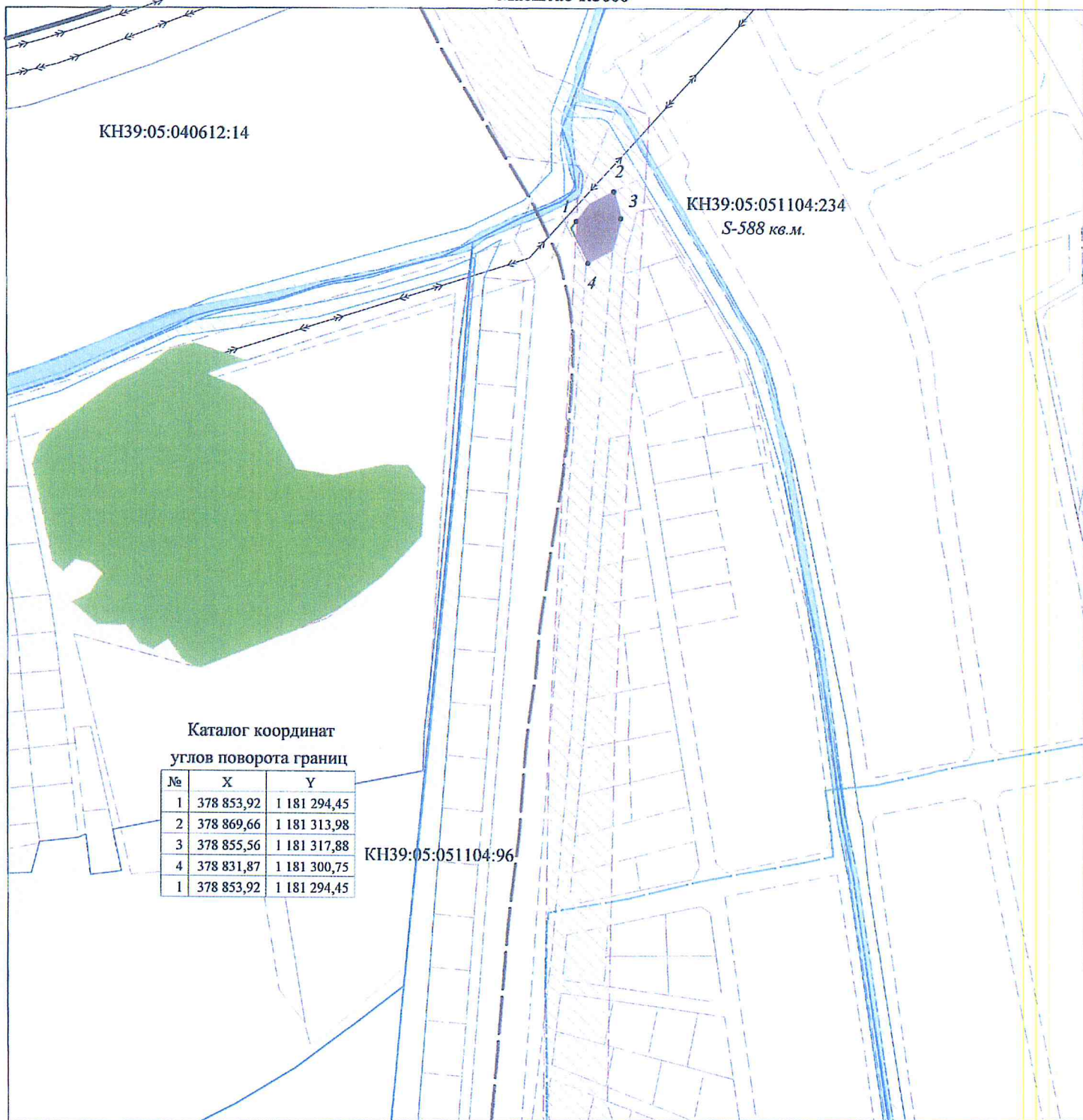
Генеральный директор ООО "ЛУКОЙЛ-КМН"



Ю.А. Кесслер

Схема  
испрашиваемых к использованию земель  
или части земельного участка

Масштаб 1:3000



Местоположение в границах земельного участка с КН39:05:051104:234

Калининградская область, Зеленоградский р-он, район п.Рощино

Площадь части земельного участка: 588 кв.м

Категория земель: земли сельскохозяйственного назначения

Разрешенное использование: для ведения садоводства

Условные знаки:

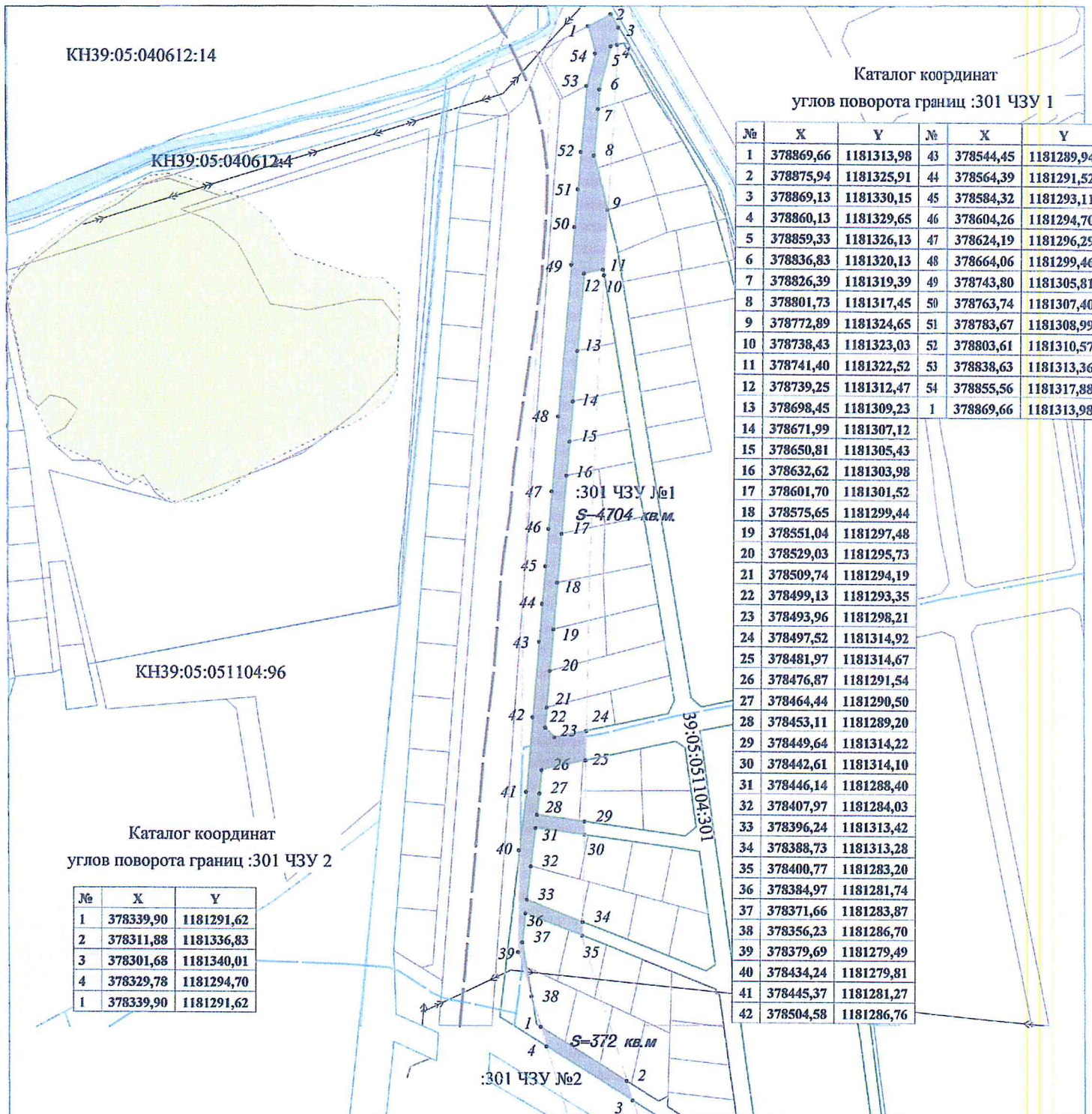
- испрашиваемая часть земельного участка
- испрашиваемый земельный участок

Генеральный директор ООО "ЛУКОЙЛ-КМН"



Ю.А. Кесслер

**Схема**  
**испрашиваемых к использованию земель**  
**или части земельного участка**  
**Масштаб 1:3000**



**Каталог координат**  
**углов поворота границ :301 ЧЗУ 1**

№	X	Y	№	X	Y
1	378869,66	1181313,98	43	378544,45	1181289,94
2	378875,94	1181325,91	44	378564,39	1181291,52
3	378869,13	1181330,15	45	378584,32	1181293,11
4	378860,13	1181329,65	46	378604,26	1181294,70
5	378859,33	1181326,13	47	378624,19	1181296,29
6	378836,83	1181320,13	48	378664,06	1181299,46
7	378826,39	1181319,39	49	378743,80	1181305,81
8	378801,73	1181317,45	50	378763,74	1181307,40
9	378772,89	1181324,65	51	378783,67	1181308,99
10	378738,43	1181323,03	52	378803,61	1181310,57
11	378741,40	1181322,52	53	378838,63	1181313,36
12	378739,25	1181312,47	54	378855,56	1181317,88
13	378698,45	1181309,23	1	378869,66	1181313,98
14	378671,99	1181307,12			
15	378650,81	1181305,43			
16	378632,62	1181303,98			
17	378601,70	1181301,52			
18	378575,65	1181299,44			
19	378551,04	1181297,48			
20	378529,03	1181295,73			
21	378509,74	1181294,19			
22	378499,13	1181293,35			
23	378493,96	1181298,21			
24	378497,52	1181314,92			
25	378481,97	1181314,67			
26	378476,87	1181291,54			
27	378464,44	1181290,50			
28	378453,11	1181289,20			
29	378449,64	1181314,22			
30	378442,61	1181314,10			
31	378446,14	1181288,40			
32	378407,97	1181284,03			
33	378396,24	1181313,42			
34	378388,73	1181313,28			
35	378400,77	1181283,20			
36	378384,97	1181281,74			
37	378371,66	1181283,87			
38	378356,23	1181286,70			
39	378379,69	1181279,49			
40	378434,24	1181279,81			
41	378445,37	1181281,27			
42	378504,58	1181286,76			

**Каталог координат**  
**углов поворота границ :301 ЧЗУ 2**

№	X	Y
1	378339,90	1181291,62
2	378311,88	1181336,83
3	378301,68	1181340,01
4	378329,78	1181294,70
1	378339,90	1181291,62

Местоположение в границах земельного участка с КН39:05:051104:301  
 Калининградская область, Зеленоградский р-он, район п.Рошино  
 СНТ "Рошино-Калининград"  
 Общая площадь частей земельного участка: 5076 кв.м  
 Категория земель: земли сельскохозяйственного назначения  
 Разрешенное использование: земли общего пользования

Условные знаки:

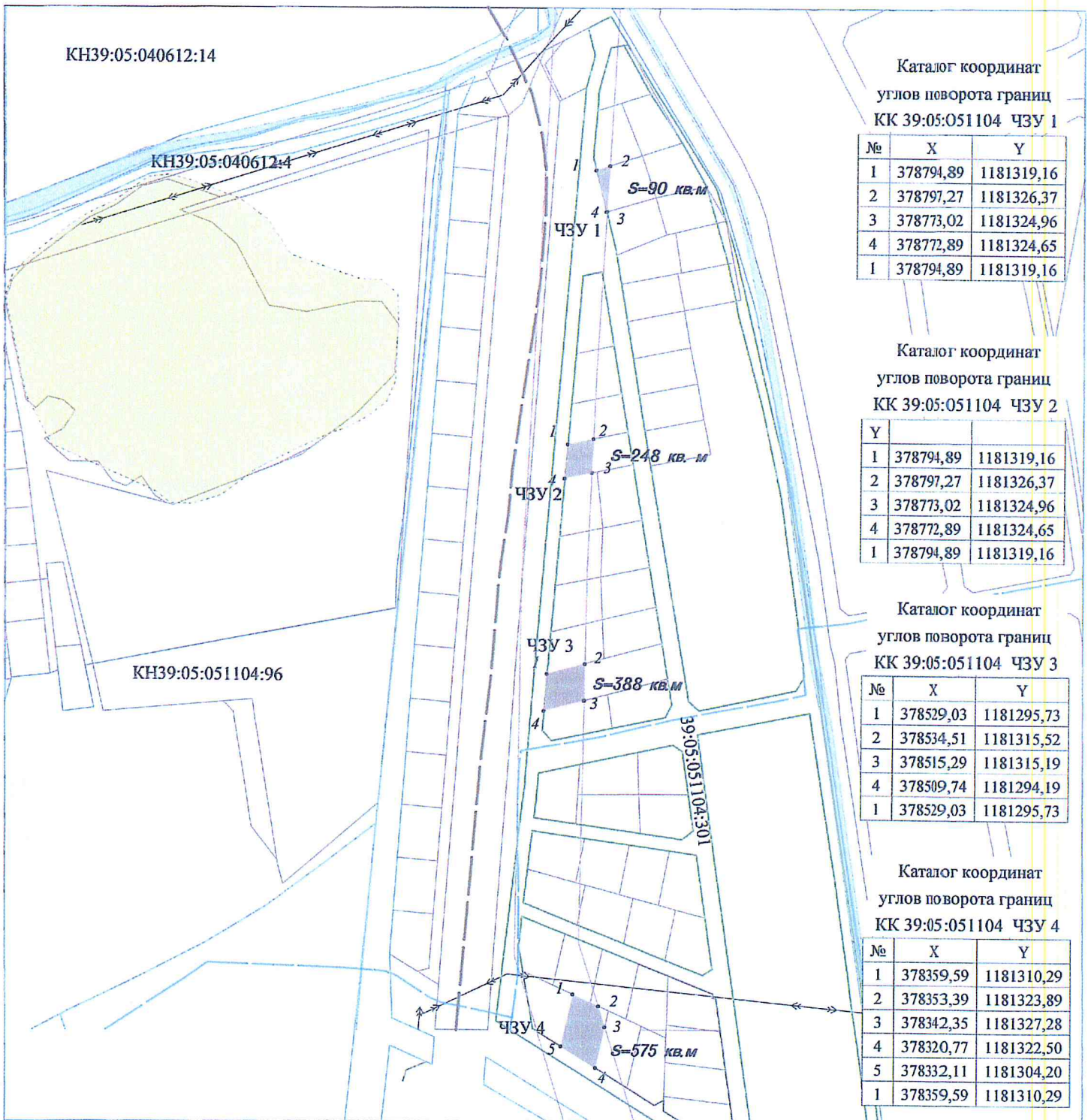
- испрашиваемая часть земельного участка
- граница земельного участка
- проектируемый участок работ

Генеральный директор ООО "ЛУКОЙЛ-КМН"



Ю.А.Кесслер

**Схема**  
**испрашиваемых к использованию земель**  
**или части земельного участка**  
**Масштаб 1:3000**



Каталог координат  
 углов поворота границ  
 КК 39:05:051104 ЧЗУ 1

№	X	Y
1	378794,89	1181319,16
2	378797,27	1181326,37
3	378773,02	1181324,96
4	378772,89	1181324,65
1	378794,89	1181319,16

Каталог координат  
 углов поворота границ  
 КК 39:05:051104 ЧЗУ 2

Y	X	Y
1	378794,89	1181319,16
2	378797,27	1181326,37
3	378773,02	1181324,96
4	378772,89	1181324,65
1	378794,89	1181319,16

Каталог координат  
 углов поворота границ  
 КК 39:05:051104 ЧЗУ 3

№	X	Y
1	378529,03	1181295,73
2	378534,51	1181315,52
3	378515,29	1181315,19
4	378509,74	1181294,19
1	378529,03	1181295,73

Каталог координат  
 углов поворота границ  
 КК 39:05:051104 ЧЗУ 4

№	X	Y
1	378359,59	1181310,29
2	378353,39	1181323,89
3	378342,35	1181327,28
4	378320,77	1181322,50
5	378332,11	1181304,20
1	378359,59	1181310,29

Местоположение в границах кадастрового квартала КК39:05:051104  
 Калининградская область, Зеленоградский р-он, район п.Рошино  
 СНТ "Рошино-Калининград"  
 Общая площадь частей земельного участка: 1301 кв.м  
 Категория земель: земли сельскохозяйственного назначения  
 Разрешенное использование: не установлено

Условные знаки:

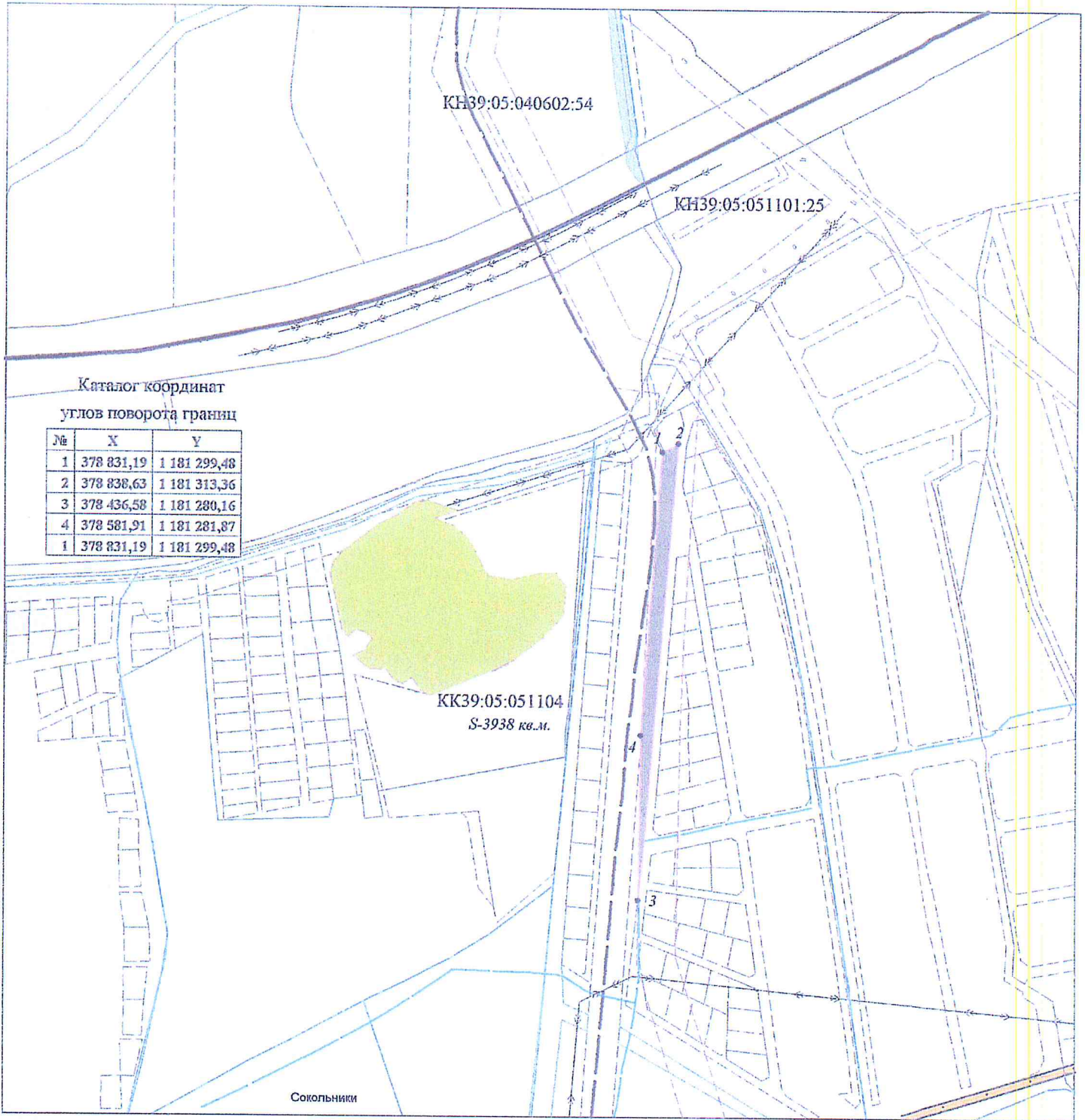
- испрашиваемая часть земельного участка
- граница земельного участка
- проектируемый участок работ

Генеральный директор ООО "ЛУКОЙЛ-КМН"



Ю.А. Кесслер

Схема  
испрашиваемых к использованию земель  
или части земельного участка  
Масштаб 1:5000






Местоположение в границах кадастрового квартала 39:05:051104

Площадь части земельного участка: 3938 кв.м.

Категория земель: не определено

Разрешенное использование: не назначено

Условные знаки:

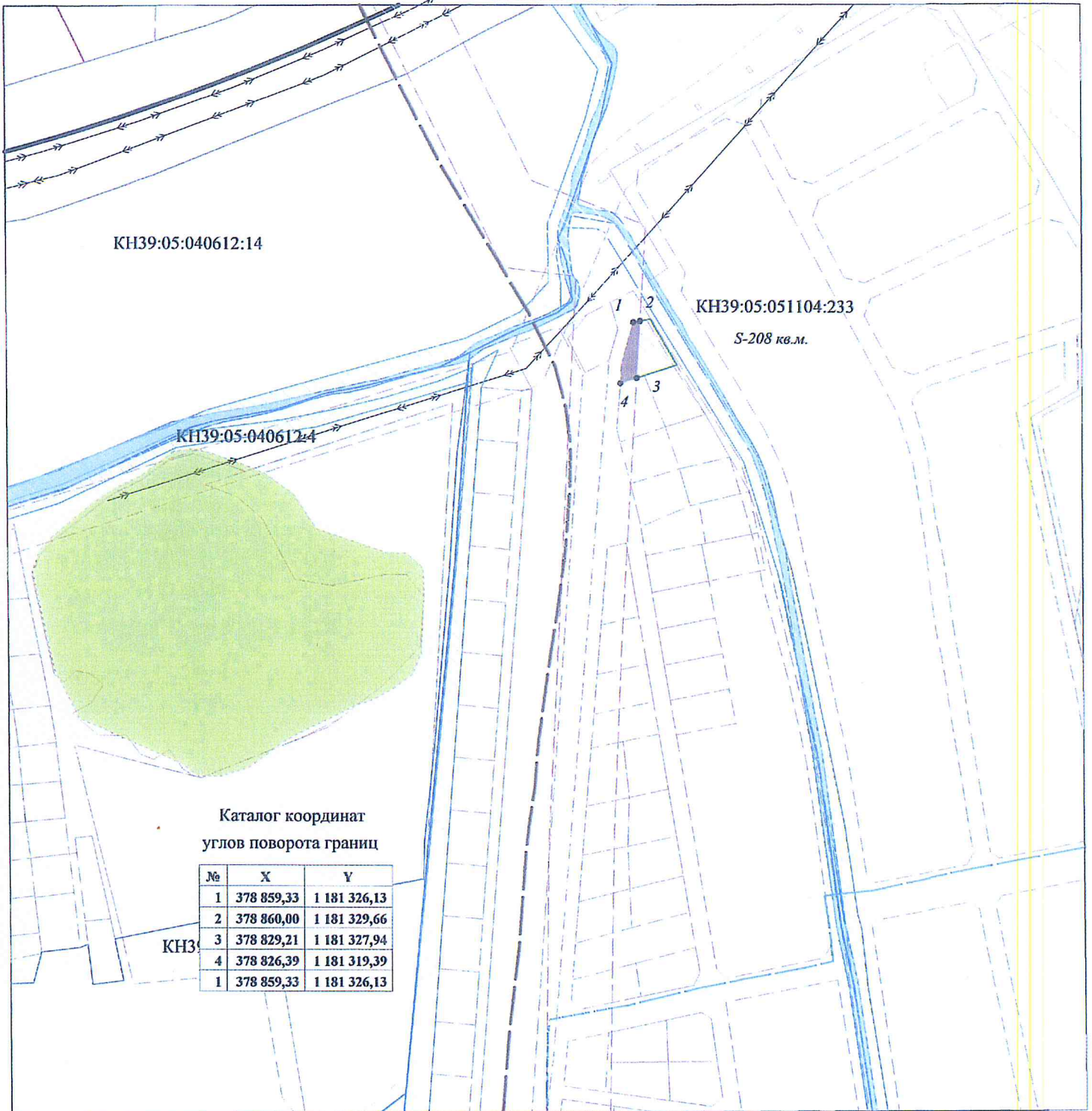
-  - испрашиваемая часть земельного участка
-  - проектируемый строительством нефтепровод
-  - испрашиваемый земельный участок

Генеральный директор ООО "ЛУКОЙЛ-КМН"



Ю.А. Кесслер

Схема  
 испрашиваемых к использованию земель  
 или части земельного участка  
 Масштаб 1:3000



Местоположение в границах земельного участка с КН39:05:051104:233  
 Калининградская область, Зеленоградский р-он, район п.Рошино  
 Площадь части земельного участка: 208 кв.м  
 Категория земель: земли сельскохозяйственного назначения  
 Разрешенное использование: для ведения садоводства

Условные знаки:

- испрашиваемая часть земельного участка
- испрашиваемый земельный участок

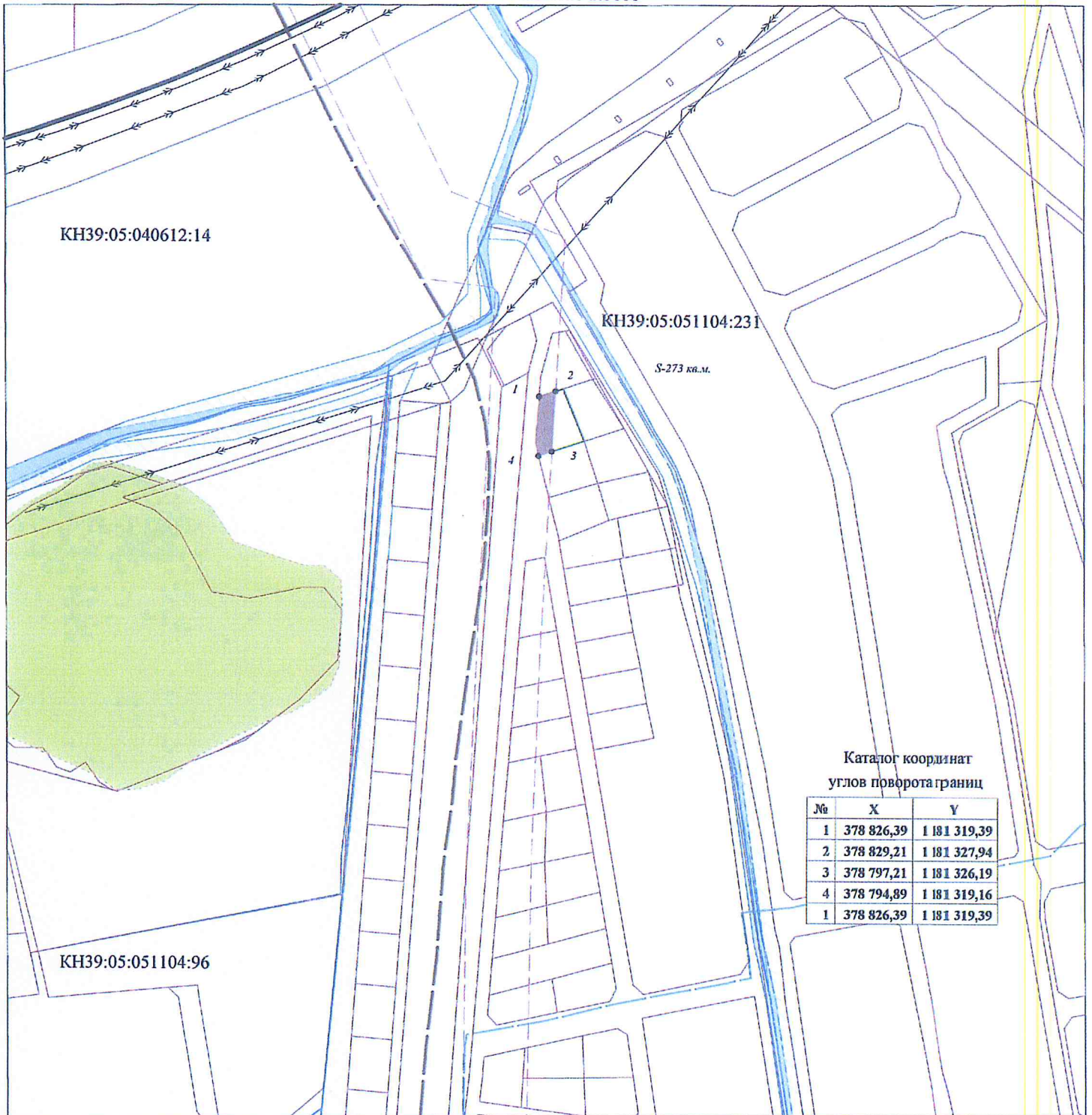
Генеральный директор ООО "ЛУКОЙЛ-КМН"



Ю.А. Кесслер



**Схема**  
**испрашиваемых к использованию земель**  
**или части земельного участка**  
**Масштаб 1:3000**



Каталог координат  
углов поворота границ

№	X	Y
1	378 826,39	1 181 319,39
2	378 829,21	1 181 327,94
3	378 797,21	1 181 326,19
4	378 794,89	1 181 319,16
1	378 826,39	1 181 319,39

Местоположение в границах земельного участка с КН39:05:051104:231  
 Калининградская область, Зеленоградский р-он, район п.Рощино  
 Площадь части земельного участка: 273 кв.м  
 Категория земель: земли сельскохозяйственного назначения  
 Разрешенное использование: для ведения садоводства

Условные знаки:

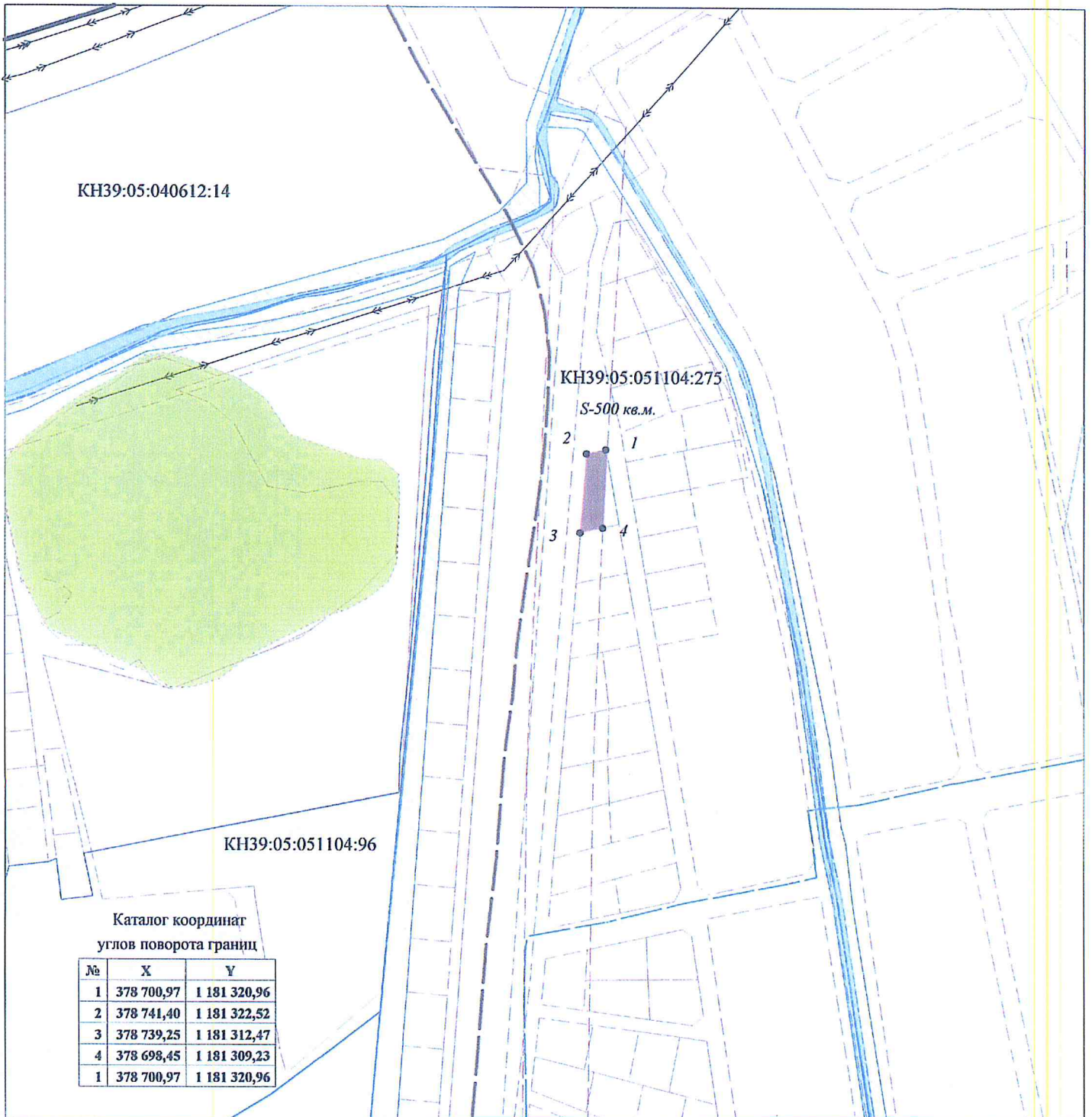
- испрашиваемая часть земельного участка
- испрашиваемый земельный участок

Генеральный директор ООО "ЛУКОЙЛ-КМН"



Ю.А. Кessler

**Схема**  
**испрашиваемых к использованию земель**  
**или части земельного участка**  
**Масштаб 1:3000**



Каталог координат  
углов поворота границ

№	X	Y
1	378 700,97	1 181 320,96
2	378 741,40	1 181 322,52
3	378 739,25	1 181 312,47
4	378 698,45	1 181 309,23
1	378 700,97	1 181 320,96

Местоположение в границах земельного участка с КН39:05:051104:275  
 Калининградская область, Зеленоградский р-он, район п.Рошино  
 Площадь части земельного участка: 500 кв.м  
 Категория земель: земли сельскохозяйственного назначения  
 Разрешенное использование: для ведения садоводства

Условные знаки:

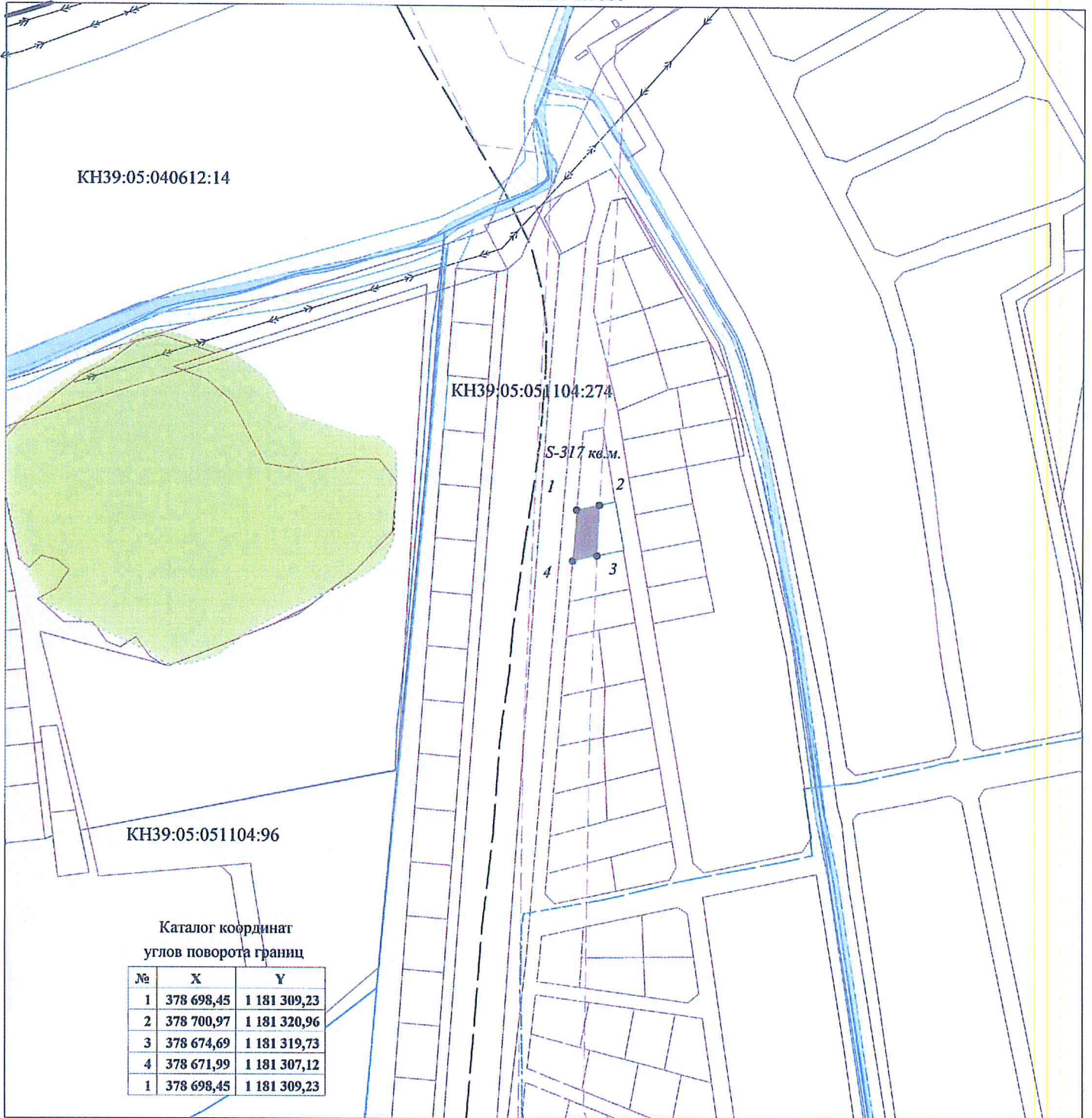
- испрашиваемая часть земельного участка
- испрашиваемый земельный участок

Генеральный директор ООО "ЛУКОЙЛ-КМН"



Ю.А. Кесслер

**Схема  
испрашиваемых к использованию земель  
или части земельного участка  
Масштаб 1:3000**



Каталог координат  
углов поворота границ

№	X	Y
1	378 698,45	1 181 309,23
2	378 700,97	1 181 320,96
3	378 674,69	1 181 319,73
4	378 671,99	1 181 307,12
1	378 698,45	1 181 309,23

Местоположение в границах земельного участка с КН39:05:051104:274  
 Калининградская область, Зеленоградский р-он, район п.Роцино  
 Площадь части земельного участка: 317 кв.м  
 Категория земель: земли сельскохозяйственного назначения  
 Разрешенное использование: для ведения садоводства

Условные знаки:

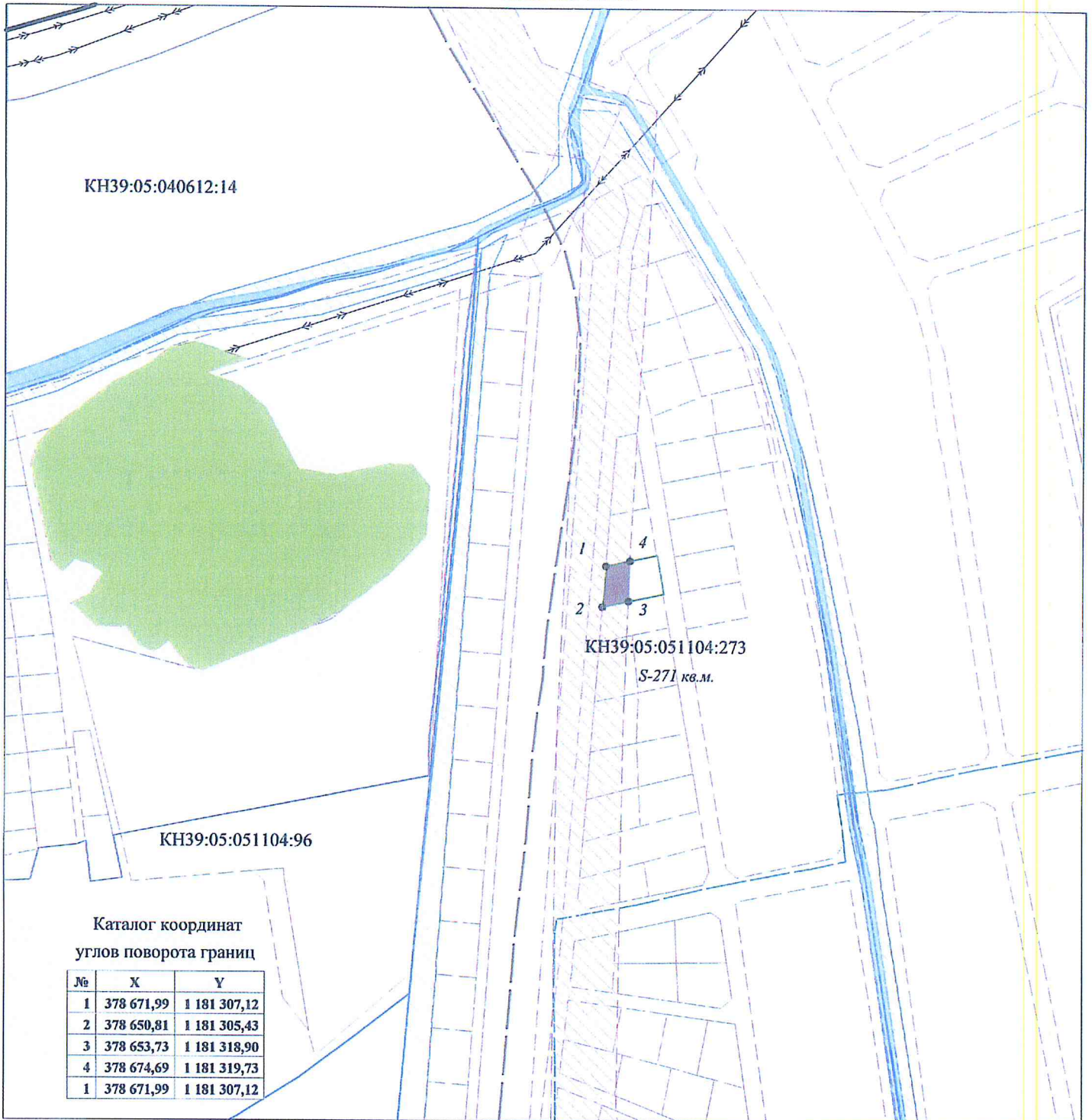
- испрашиваемая часть земельного участка
- испрашиваемый земельный участок

Генеральный директор ООО "ЛУКОЙЛ-КМН"



Ю.А. Кесслер

Схема  
испрашиваемых к использованию земель  
или части земельного участка  
Масштаб 1:3000



Каталог координат  
углов поворота границ

№	X	Y
1	378 671,99	1 181 307,12
2	378 650,81	1 181 305,43
3	378 653,73	1 181 318,90
4	378 674,69	1 181 319,73
1	378 671,99	1 181 307,12

Местоположение в границах земельного участка с КН39:05:051104:273

Калининградская область, Зеленоградский р-он, район п.Рошино

Площадь части земельного участка: 271 кв.м

Категория земель: земли сельскохозяйственного назначения

Разрешенное использование: для ведения садоводства

Условные знаки:

- испрашиваемая часть земельного участка
- испрашиваемый земельный участок

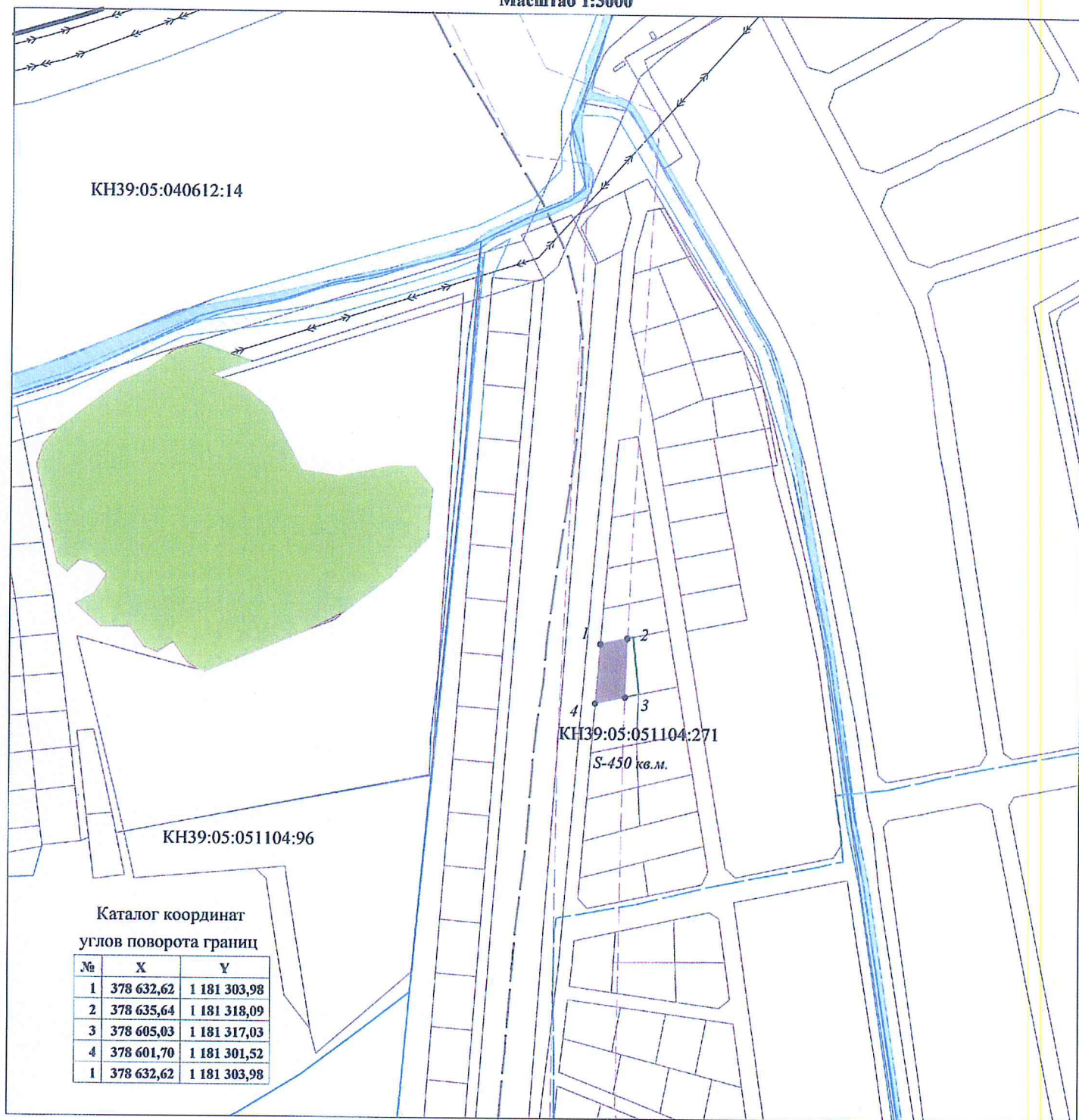
Генеральный директор ООО "ЛУКОЙЛ-КМН"



Ю.А. Кесслер

**Схема  
испрашиваемых к использованию земель  
или части земельного участка**

**Масштаб 1:3000**



Местоположение в границах земельного участка с КН39:05:051104:271

Калининградская область, Зеленоградский р-он, район п.Роцино

Площадь части земельного участка: 450 кв.м

Категория земель: земли сельскохозяйственного назначения

Разрешенное использование: для ведения садоводства

Условные знаки:

- испрашиваемая часть земельного участка
- испрашиваемый земельный участок

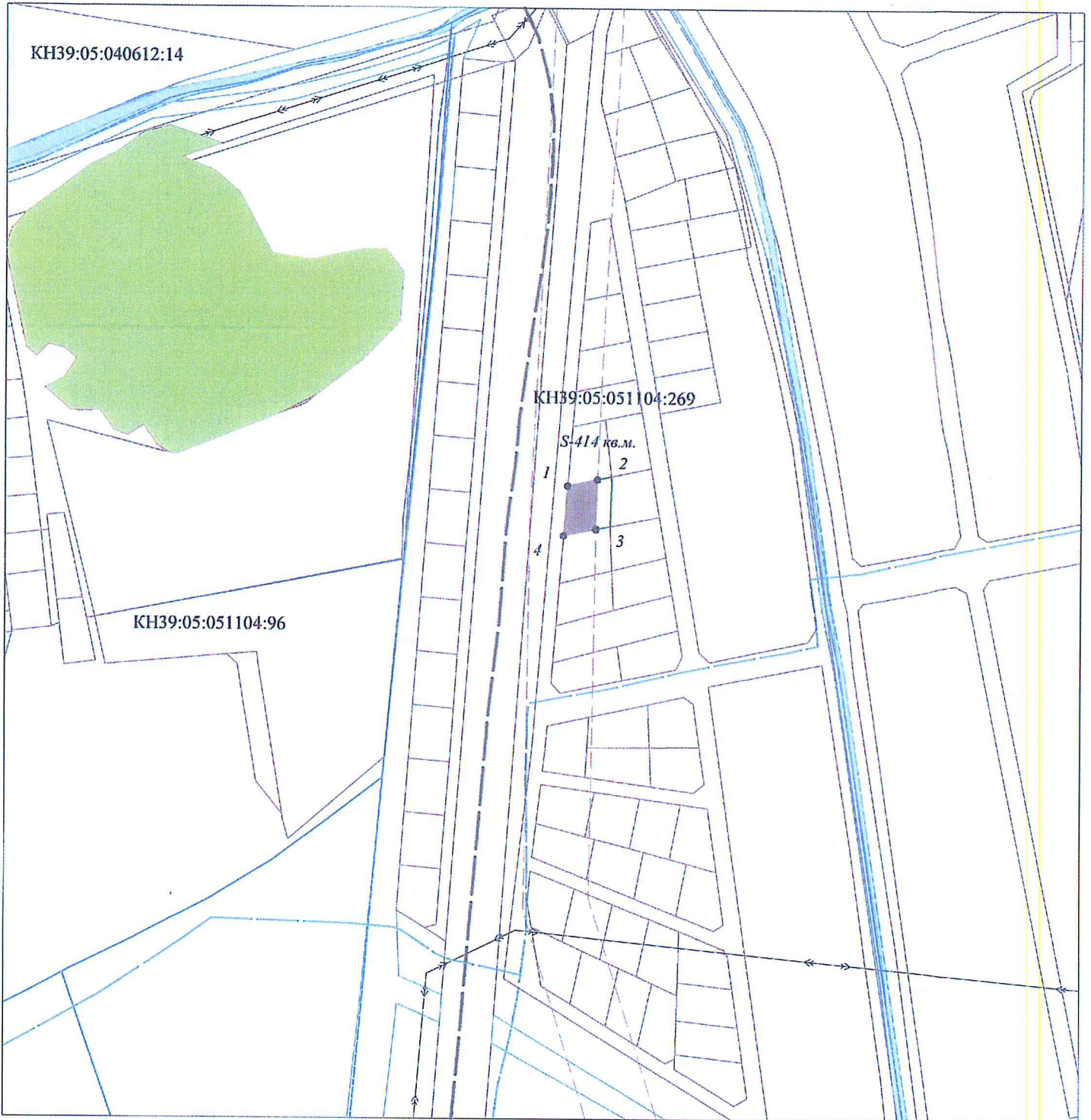
Генеральный директор ООО "ЛУКОЙЛ-КМН"



Ю.А. Кесслер

Схема  
испрашиваемых к использованию земель  
или части земельного участка

Масштаб 1:3000



Местоположение в границах земельного участка с КН39:05:051104:269



Калининградская область, Зеленоградский р-он, район п.Рошино

Площадь части земельного участка: 414 кв.м

Категория земель: земли сельскохозяйственного назначения

Разрешенное использование: для ведения садоводства

Условные знаки:

-  - испрашиваемая часть земельного участка
-  - испрашиваемый земельный участок

Генеральный директор ООО "ЛУКОЙЛ-КМН"



Ю.А. Кесслер