

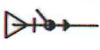





СХЕМА РАСПОЛОЖЕНИЯ ГРАНИЦ ПУБЛИЧНОГО СЕРВИТУТА



УСЛОВНЫЕ ОБОЗНАЧЕНИЯ

-  проектные границы публичного сервитута
-  границы существующих земельных участков по сведениям ЕГРН
-  проектное местоположение инженерного сооружения (ВЛ 0,4кВ)
-  границы кадастровых кварталов
-  проектная граница полосы отвода автомобильной дороги
-  проектная ось автомобильной дороги

Площадь публичного сервитута - 419 кв.м.		
Система координат МСК-39 (зона 1)		
Обозначение характерных точек грани	Координаты, м	
	X	Y
1	2	3
1	377 144,02	1 155 529,17
2	377 176,58	1 155 547,73
3	377 171,64	1 155 557,54
4	377 138,73	1 155 539,19
1	377 144,02	1 155 529,17

Кадастровый инженер

МП



Подпись (расшифровка подписи)

Масштаб 1:2000