






СХЕМА РАСПОЛОЖЕНИЯ ГРАНИЦ ПУБЛИЧНОГО СЕРВИТУТА



Масштаб 1:2000

Площадь публичного сервитута - 9957 кв.м.		
Система координат МСК-39(зона 1)		
Обозначение характерных точек границ	Координаты, м	
	X	Y
1	373227,70	1162920,98
2	373238,69	1162944,27
3	373267,78	1162932,20
4	373361,91	1163090,61
5	373302,79	1163108,70
6	373295,11	1163090,12
7	373288,69	1163092,46
8	373267,87	1163042,89
9	373236,22	1162965,00
10	373218,53	1162921,48
1	373227,70	1162920,98

УСЛОВНЫЕ ОБОЗНАЧЕНИЯ

-  проектные границы публичного сервитута
-  границы существующих земельных участков по сведениям ЕГРН
-  границы кадастровых кварталов
-  проектная граница полосы отвода автомобильной дороги
-  проектная ось автомобильной дороги




(подпись) Семашко О.С.
(расшифровка подписи)