

КАРТА-ПЛАН ТЕРРИТОРИИ

Пояснительная записка

1. Сведения о территории выполнения комплексных кадастровых работ: 39:05:010206

(наименование субъекта Российской Федерации, муниципального образования, населенного пункта, уникальные учетные номера кадастровых кварталов, иные сведения, позволяющие определить местоположение территории, на которой выполняются комплексные кадастровые работы, например, наименование садоводческого или огороднического некоммерческого товарищества, гаражного кооператива, элемента планировочной структуры)

2. Основания выполнения комплексных кадастровых работ:

Наименование, дата и номер документа, на основании которого выполняются комплексные кадастровые работы: "16" июня 2023 г. , 0335200014923001632, Контракт

3. Дата подготовки карты-плана территории: "17" августа 2023 г.

4. Сведения о заказчике(ах) комплексных кадастровых работ:

В отношении юридического лица, органа местного самоуправления муниципального района, муниципального округа или городского округа либо уполномоченного исполнительного органа государственной власти субъекта Российской Федерации:

полное или сокращенное (в случае, если имеется) наименование: Муниципальное казенное учреждение "Служба заказчика Зеленоградского муниципального округа" Калининградской области
основной государственный регистрационный номер: 1053909026082
идентификационный номер налогоплательщика: 3918027065

В отношении физического лица или представителя физических или юридических лиц:

фамилия, имя, отчество (последнее - при наличии): -
страховой номер индивидуального лицевого счета в системе обязательного пенсионного страхования Российской Федерации (СНИЛС): -

Наименование и реквизиты документа, подтверждающие полномочия представителя заказчика(ов) комплексных кадастровых работ: -

Адрес электронной почты (для направления уведомления о результатах внесения сведений в Единый государственный реестр недвижимости): -

5. Сведения об исполнителе комплексных кадастровых работ:

Полное или сокращенное (в случае, если имеется) наименование и адрес юридического лица, с которым заключен государственный или муниципальный контракт либо договор подряда на выполнение комплексных кадастровых работ: филиал "Балт АГП" АО "Роскартография", г. Калининград, проспект Победы, д. 161

Фамилия, имя, отчество кадастрового инженера (последнее - при наличии): Гиронак Елена Владимировна и основной государственный регистрационный номер кадастрового инженера индивидуального предпринимателя (ОГРНИП): -

Страховой номер индивидуального лицевого счета в системе обязательного пенсионного страхования Российской Федерации (СНИЛС) кадастрового инженера: 083-723-821 77

Уникальный реестровый номер кадастрового инженера в реестре саморегулируемой организации кадастровых инженеров и дата внесения сведений о физическом лице в такой реестр: 2053, 2012-12-07

Полное или (в случае, если имеется) сокращенное наименование саморегулируемой организации кадастровых инженеров, членом которой является кадастровый инженер: А СРО "Кадастровые инженеры"

Контактный телефон: +79216138534

Почтовый адрес и адрес электронной почты, по которым осуществляется связь с кадастровым инженером: Калининградская область, г. Калининград, проспект Победы, д. 161 gironak.elena@yandex.ru

Адрес электронной почты (для направления уведомления о результатах внесения сведений в Единый государственный реестр недвижимости): -

5. Сведения об исполнителе комплексных кадастровых работ:

Полное или сокращенное (в случае, если имеется) наименование и адрес юридического лица, с которым заключен государственный или муниципальный контракт либо договор подряда на выполнение комплексных кадастровых работ: филиал "Балт АГП" АО "Роскартография", Калининградская область, г. Калининград, проспект Победы, д. 161

Фамилия, имя, отчество кадастрового инженера (последнее - при наличии): Гионак Елена Владимировна и основной государственный регистрационный номер кадастрового инженера индивидуального предпринимателя (ОГРНИП): -

Страховой номер индивидуального лицевого счета в системе обязательного пенсионного страхования Российской Федерации (СНИЛС) кадастрового инженера: 083-723-821 77

Уникальный реестровый номер кадастрового инженера в реестре саморегулируемой организации кадастровых инженеров и дата внесения сведений о физическом лице в такой реестр: 2053, 2012-12-07

Полное или (в случае, если имеется) сокращенное наименование саморегулируемой организации кадастровых инженеров, членом которой является кадастровый инженер: А СРО "Кадастровые инженеры"

Контактный телефон: +79216138534

Почтовый адрес и адрес электронной почты, по которым осуществляется связь с кадастровым инженером: Калининградская область, г. Калининград, проспект Победы, д. 161 gironak.elena@yandex.ru

6. Перечень документов, использованных при подготовке карты-плана территории

| № п/п | Реквизиты документа | | | | |
|-------|-----------------------------|------------|------------------|--|---------------|
| | Вид | Дата | Номер | Наименование | Иные сведения |
| 1 | 2 | 3 | 4 | 5 | 6 |
| 1 | Кадастровый план территории | 08.09.2017 | 39/ИСХ/17-543036 | Кадастровый план территории | - |
| 2 | ПРОЧИЕ | 18.05.2022 | 161 | Проект межевания территории | - |
| 3 | ПРОЧИЕ | 29.06.2023 | 170-20255/2023-В | Выписка о координатах пунктов государственной геодезической сети | - |
| 4 | ПРОЧИЕ | 30.07.2023 | б/н | Топографическая съемка в формате .sxf | - |

7. Пояснения к карте-плану территории

1. Карту план подготовил кадастровый инженер Гионак Елена Владимировна, являющийся членом СРО КИ А СРО "Кадастровые инженеры" (уникальный реестровый номер кадастрового инженера в реестре членов СРО КИ N 2053). Сведения о СРО КИ А СРО "Кадастровые инженеры" содержатся в государственном реестре СРО КИ (уникальный номер реестровой записи от "08"июля 2016 г. N 002). Номер страхового свидетельства обязательного пенсионного страхования кадастрового инженера 083-723-821 77. Часть квартала 39:05:010206 отработана по Проекту межевания территории в границах ул. Ленина - ул. Железнодорожная в городе Зеленоградске Калининградской области, утвержденного Приказом министерства градостроительной политики Калининградской области №161 от 18.05.2022г. Обособленные земельные участки с КН 39:05:010206:33, 39:05:010206:34, 39:05:010206:35, 39:05:010206:36, 39:05:010206:37, 39:05:010206:38, 39:05:010206:39, 39:05:010206:40, 39:05:010206:41, 39:05:010206:42, 39:05:010206:43, 39:05:010206:44, 39:05:010206:45, входящие в состав единого землепользования 39:05:000000:278 в карта-план не включены. Земельные участки с КН39:05:010206:1132, 39:05:010206:1545, 39:05:010206:1560, 39:05:010206:1571, 39:05:010206:1572, 39:05:010206:1573, 39:05:010206:1574, 39:05:010206:1577, 39:05:010206:1578, 39:05:010206:1579, 39:05:010206:1580, 39:05:010206:1581, 39:05:010206:1582, 39:05:010206:1583, 39:05:010206:1584, 39:05:010206:1585,39:05:010206:1586, 39:05:010206:1587, 39:05:010206:1589, 39:05:010206:1590, 39:05:010206:1591, 39:05:010206:1592, 39:05:010206:306,39:05:010206:312, 39:05:010206:316, 39:05:010206:319, 39:05:010206:320, 39:05:010206:324, 39:05:010206:325, 39:05:010206:329, 39:05:010206:335, 39:05:010206:343, 39:05:010206:346, 39:05:010206:347, 39:05:010206:350, 39:05:010206:351, 39:05:010206:352, 39:05:010206:369, 39:05:010206:49, 39:05:010206:51, 39:05:010206:53, 39:05:010206:594, 39:05:010206:604, 39:05:010206:605, 39:05:010206:606, 39:05:010206:607, 39:05:010206:608, 39:05:010206:62, 39:05:010206:63, 39:05:010206:649, 39:05:010206:9 имеют уточненные координаты, местоположение определено верно, в карта-план не включены.

7. Пояснения к карте-плану территории

Здания с КН 39:05:010206:1130, 39:05:010206:1131, 39:05:010206:1133, 39:05:010206:114, 39:05:010206:120, 39:05:010206:1294, 39:05:010206:134, 39:05:010206:143, 39:05:010206:145, 39:05:010206:1509, 39:05:010206:1510, 39:05:010206:1511, 39:05:010206:1512, 39:05:010206:1513, 39:05:010206:1514, 39:05:010206:1515, 39:05:010206:1516, 39:05:010206:1517, 39:05:010206:1518, 39:05:010206:1519, 39:05:010206:1520, 39:05:010206:1521, 39:05:010206:1522, 39:05:010206:1523, 39:05:010206:1524, 39:05:010206:1525, 39:05:010206:1526, 39:05:010206:1527, 39:05:010206:1528, 39:05:010206:1529, 39:05:010206:1530, 39:05:010206:1531, 39:05:010206:1532, 39:05:010206:1533, 39:05:010206:1534, 39:05:010206:1535, 39:05:010206:1536, 39:05:010206:1537, 39:05:010206:1538, 39:05:010206:1539, 39:05:010206:1540, 39:05:010206:1541, 39:05:010206:1542, 39:05:010206:1543, 39:05:010206:1544, 39:05:010206:1546, 39:05:010206:1547, 39:05:010206:1548, 39:05:010206:1549, 39:05:010206:1550, 39:05:010206:1551, 39:05:010206:1552, 39:05:010206:1553, 39:05:010206:1555, 39:05:010206:1556, 39:05:010206:1557, 39:05:010206:1558, 39:05:010206:1559, 39:05:010206:1561, 39:05:010206:1562, 39:05:010206:1563, 39:05:010206:1564, 39:05:010206:1565, 39:05:010206:1566, 39:05:010206:1567, 39:05:010206:1568, 39:05:010206:1569, 39:05:010206:1570, 39:05:010206:1575, 39:05:010206:178, 39:05:010206:291, 39:05:010206:292, 39:05:010206:293, 39:05:010206:314, 39:05:010206:317, 39:05:010206:318, 39:05:010206:323, 39:05:010206:328, 39:05:010206:336, 39:05:010206:337, 39:05:010206:338, 39:05:010206:339, 39:05:010206:340, 39:05:010206:342, 39:05:010206:354, 39:05:010206:355, 39:05:010206:357, 39:05:010206:358, 39:05:010206:359, 39:05:010206:360, 39:05:010206:361, 39:05:010206:362, 39:05:010206:363, 39:05:010206:364, 39:05:010206:366, 39:05:010206:367, 39:05:010206:368, 39:05:010206:370, 39:05:010206:371, 39:05:010206:573, 39:05:010206:575, 39:05:010206:577, 39:05:010206:578, 39:05:010206:579, 39:05:010206:580, 39:05:010206:581, 39:05:010206:582, 39:05:010206:584, 39:05:010206:585, 39:05:010206:586, 39:05:010206:587, 39:05:010206:588, 39:05:010206:589, 39:05:010206:590, 39:05:010206:591, 39:05:010206:592, 39:05:010206:593, 39:05:010206:595, 39:05:010206:596, 39:05:010206:597, 39:05:010206:598, 39:05:010206:599, 39:05:010206:600, 39:05:010206:601, 39:05:010206:602, 39:05:010206:603, 39:05:010206:609, 39:05:010206:610, 39:05:010206:611, 39:05:010206:612, 39:05:010206:613, 39:05:010206:614, 39:05:010206:615, 39:05:010206:635, 39:05:010206:636, 39:05:010206:637, 39:05:010206:638, 39:05:010206:639, 39:05:010206:640, 39:05:010206:641, 39:05:010206:642, 39:05:010206:643, 39:05:010206:644, 39:05:010206:646, 39:05:010206:647, 39:05:010206:648, 39:05:010206:65, 39:05:010206:650, 39:05:010206:651, 39:05:010206:652, 39:05:010206:654, 39:05:010206:655, 39:05:010206:656, 39:05:010206:658, 39:05:010206:659, 39:05:010206:660, 39:05:010206:661, 39:05:010206:662, 39:05:010206:663, 39:05:010206:664, 39:05:010206:665, 39:05:010206:666, 39:05:010206:667, 39:05:010206:668, 39:05:010206:669, 39:05:010206:820, 39:05:010206:975 имеют уточненные координаты, местоположение определено верно, в карта-план не включены. Здания с КН 39:05:010206:121(здание кипятильника), 39:05:010206:170 (здание мастерских) отсутствуют в районе выполнения комплексных кадастровых работ в отношении кадастрового квартала 39:05:010206, в карта-план не включены. Здание с КН 39:05:010206:172 аннулировано, в карта-план не включено. Здания с КН 39:05:010206:106, 39:05:010206:107, 39:05:010206:109 фактически расположены в КК 39:05:010207 и в данный карта-план не внесены.

Сведения о пунктах геодезической сети и средствах измерений

1. Сведения о пунктах геодезической сети:

| № п/п | Вид геодезической сети | Название пункта геодезической сети и тип знака | Система координат пункта геодезической сети | Координаты пункта, м | | Дата обследования "17" августа 2023 г. | | |
|-------|------------------------|--|---|----------------------|------------|--|---------------|---------------------|
| | | | | | | Сведения о состоянии | | |
| | | | | Х | У | наружного знака пункта | центра пункта | марки центра пункта |
| 1 | 2 | 3 | 4 | 5 | 6 | 7 | 8 | 9 |
| 1 | 4 кл. | Вольное, 63 | МСК-39, зона | 378520.96 | 1192049.43 | Утрачен | Сохранился | Сохранился |
| 2 | III | Вишневоe, В | МСК-39, зона | 379896.07 | 1187689.99 | Утрачен | Сохранился | Сохранился |
| 3 | 3 кл. | Опорное, 1 | МСК-39, зона | 378522.72 | 1183725.54 | Утрачен | Сохранился | Сохранился |

2. Сведения об использованных средствах измерений

| № п/п | Наименование и обозначение типа средства измерений - прибора (инструмента, аппаратуры) | Заводской или серийный номер средства измерений | Реквизиты свидетельства о поверке прибора (инструмента, аппаратуры) и (или) срок действия поверки |
|-------|--|---|---|
| 1 | 2 | 3 | 4 |
| 1 | Тахеометр TCR 802 System ser.№635187 | Заводской (серийный) номер прибора отсутствует | №С-ВМБ/16-11-2022/207065204 |
| 2 | Тахеометр TCR 802 System ser.№635187 | Заводской (серийный) номер прибора отсутствует | №С-ВМБ/17-11-2022/207066111 |

Сведения об уточняемых земельных участках

1. Сведения о характерных точках границы уточняемого земельного участка с кадастровым номером 39:05:010206:606 :

| Система координат МСК-39, зона | | | | | Зона № 1 | | |
|--------------------------------------|--|---|--|------------|-----------------------------|--|----------------------------|
| Обозначение характерных точек границ | Координаты, м | | | | Метод определения координат | Формулы, примененные для расчета средней квадратической погрешности определения координат характерных точек границ (Mt), с подставленными в такие формулы значениями и итоговые (вычисленные) значения Mt, м | Описание закрепления точки |
| | содержатся в Едином государственном реестре недвижимости | | определены в результате выполнения комплексных кадастровых работ | | | | |
| | X | Y | X | Y | | | |
| 1 | 2 | 3 | 4 | 5 | 6 | 7 | 8 |
| 1 | - | - | 348974.57 | 1276540.64 | Геодезический метод | 0.1 | - |
| 2 | - | - | 348947.98 | 1276498.26 | Геодезический метод | 0.1 | - |
| 3 | - | - | 348931.30 | 1276507.11 | Геодезический метод | 0.1 | - |
| 4 | - | - | 348957.87 | 1276552.04 | Геодезический метод | 0.1 | - |
| 1 | - | - | 348974.57 | 1276540.64 | Геодезический метод | 0.1 | - |

2. Сведения о частях границ уточняемого земельного участка с кадастровым номером 39:05:010206:606 :

| Обозначение части границ | | Горизонтальное проложение (S), м | Описание прохождения части границ | Сведения о согласовании местоположения границ (согласовано/спорное) |
|--------------------------|-------|----------------------------------|-----------------------------------|---|
| от т. | до т. | | | |
| 1 | 2 | 3 | 4 | 5 |
| 1 | 2 | 50.03 | - | - |
| 2 | 3 | 18.88 | - | - |
| 3 | 4 | 52.20 | - | - |
| 4 | 1 | 20.22 | - | - |

3. Сведения о характеристиках уточняемого земельного участка с кадастровым номером 39:05:010206:606 :

| № п/п | Наименование характеристики земельного участка | Значение характеристики |
|-------|---|--|
| 1 | 2 | 3 |
| 1. | Адрес земельного участка | Российская Федерация, Калининградская область, район Зеленоградский, город Зеленоградск, улица Железнодорожная |
| 1.1. | Сведения о местоположении земельного участка (при отсутствии адреса) в структурированном в соответствии с федеральной информационной адресной системой виде | - |
| 1.2. | Дополнительные сведения о местоположении земельного участка | - |
| 2. | Площадь земельного участка ± величина погрешности определения (вычисления) площади (P ± ΔP), м ² | 998 ± 2 |
| 3. | Формула, примененная для вычисления предельной погрешности определения площади земельного участка, с подставленными значениями и итоговые (вычисленные) значения (ΔP), м ² | $\Delta P = Mt * \sqrt{P * \sqrt{(1+k)/2k} = 0.1 * \sqrt{9885} * \sqrt{(1+0.31)/0.62} = 2$ |

3. Сведения о характеристиках уточняемого земельного участка с кадастровым номером 39:05:010206:606 :

| № п/п | Наименование характеристики земельного участка | Значение характеристики |
|--------------|--|--------------------------------|
| 1 | 2 | 3 |
| 4. | Площадь земельного участка согласно сведениям Единого государственного реестра недвижимости (Ркад), м2 | - |
| 5. | Оценка расхождения Р и Ркад (Р - Ркад), м2 | - |
| 6. | Предельные минимальный и максимальный размеры земельного участка (Рмин и Рмакс), м2 | - - |
| 7. | Вид (виды) разрешенного использования | - |
| 7.1. | Дополнительные сведения об использовании земельного участка | - |
| 8. | Кадастровый или иной государственный учетный номер (инвентарный) здания, сооружения, объекта незавершенного строительства, расположенного на земельном участке | - |
| 9. | Сведения о земельных участках (землях общего пользования, территории общего пользования), посредством которых обеспечивается доступ | Земли общего пользования |
| 10. | Иные сведения | - |

4. Пояснения к сведениям об уточняемом земельном участке с кадастровым номером 39:05:010206:606 :

| | |
|----|---|
| 1. | - |
|----|---|

Сведения об уточняемых земельных участках

1. Сведения о характерных точках границы уточняемого земельного участка с кадастровым номером 39:05:010206:594 :

| Система координат МСК-39, зона | | | | | Зона № 1 | | |
|--------------------------------------|--|---|--|------------|-----------------------------|--|----------------------------|
| Обозначение характерных точек границ | Координаты, м | | | | Метод определения координат | Формулы, примененные для расчета средней квадратической погрешности определения координат характерных точек границ (Mt), с подставленными в такие формулы значениями и итоговые (вычисленные) значения Mt, м | Описание закрепления точки |
| | содержатся в Едином государственном реестре недвижимости | | определены в результате выполнения комплексных кадастровых работ | | | | |
| | X | Y | X | Y | | | |
| 1 | 2 | 3 | 4 | 5 | 6 | 7 | 8 |
| 1 | - | - | 348992.55 | 1276529.24 | Геодезический метод | 0.1 | - |
| 2 | - | - | 348965.96 | 1276486.86 | Геодезический метод | 0.1 | - |
| 3 | - | - | 348947.98 | 1276498.26 | Геодезический метод | 0.1 | - |
| 4 | - | - | 348974.57 | 1276540.64 | Геодезический метод | 0.1 | - |
| 1 | - | - | 348992.55 | 1276529.24 | Геодезический метод | 0.1 | - |

2. Сведения о частях границ уточняемого земельного участка с кадастровым номером 39:05:010206:594 :

| Обозначение части границ | | Горизонтальное проложение (S), м | Описание прохождения части границ | Сведения о согласовании местоположения границ (согласовано/спорное) |
|--------------------------|-------|----------------------------------|-----------------------------------|---|
| от т. | до т. | | | |
| 1 | 2 | 3 | 4 | 5 |
| 1 | 2 | 50.03 | - | - |
| 2 | 3 | 21.29 | - | - |
| 3 | 4 | 50.03 | - | - |
| 4 | 1 | 21.29 | - | - |

3. Сведения о характеристиках уточняемого земельного участка с кадастровым номером 39:05:010206:594 :

| № п/п | Наименование характеристики земельного участка | Значение характеристики |
|-------|---|--|
| 1 | 2 | 3 |
| 1. | Адрес земельного участка | Российская Федерация, Калининградская область, район Зеленоградский, город Зеленоградск, улица Тургенева |
| 1.1. | Сведения о местоположении земельного участка (при отсутствии адреса) в структурированном в соответствии с федеральной информационной адресной системой виде | - |
| 1.2. | Дополнительные сведения о местоположении земельного участка | - |
| 2. | Площадь земельного участка ± величина погрешности определения (вычисления) площади (P ± ΔP), м ² | 1065 ± 2 |
| 3. | Формула, примененная для вычисления предельной погрешности определения площади земельного участка, с подставленными значениями и итоговые (вычисленные) значения (ΔP), м ² | $\Delta P = Mt * \sqrt{P * \sqrt{(1+k)/2k}} = 0.1 * \sqrt{28644 * \sqrt{(1+0.31)/0.62}} = 2$ |

3. Сведения о характеристиках уточняемого земельного участка с кадастровым номером 39:05:010206:594 :

| № п/п | Наименование характеристики земельного участка | Значение характеристики |
|--------------|--|--------------------------------|
| 1 | 2 | 3 |
| 4. | Площадь земельного участка согласно сведениям Единого государственного реестра недвижимости (Ркад), м2 | - |
| 5. | Оценка расхождения Р и Ркад (Р - Ркад), м2 | - |
| 6. | Предельные минимальный и максимальный размеры земельного участка (Рмин и Рмакс), м2 | - - |
| 7. | Вид (виды) разрешенного использования | - |
| 7.1. | Дополнительные сведения об использовании земельного участка | - |
| 8. | Кадастровый или иной государственный учетный номер (инвентарный) здания, сооружения, объекта незавершенного строительства, расположенного на земельном участке | - |
| 9. | Сведения о земельных участках (землях общего пользования, территории общего пользования), посредством которых обеспечивается доступ | Земли общего пользования |
| 10. | Иные сведения | - |

4. Пояснения к сведениям об уточняемом земельном участке с кадастровым номером 39:05:010206:594 :

| | |
|----|---|
| 1. | - |
|----|---|

Сведения об уточняемых земельных участках

1. Сведения о характерных точках границы уточняемого земельного участка с кадастровым номером 39:05:010206:48 :

Система координат МСК-39, зона

Зона № 1

| Обозначение характерных точек границ | Координаты, м | | | | Метод определения координат | Формулы, примененные для расчета средней квадратической погрешности определения координат характерных точек границ (M _t), с подставленными в такие формулы значениями и итоговые (вычисленные) значения M _t , м | Описание закрепления точки |
|--------------------------------------|--|---|--|------------|-----------------------------|--|----------------------------|
| | содержатся в Едином государственном реестре недвижимости | | определены в результате выполнения комплексных кадастровых работ | | | | |
| | X | Y | X | Y | | | |
| 1 | 2 | 3 | 4 | 5 | 6 | 7 | 8 |
| 1 | - | - | 381827.54 | 1187473.90 | Геодезический метод | 0.1 | - |
| 2 | - | - | 381829.47 | 1187474.15 | Геодезический метод | 0.1 | - |
| 3 | - | - | 381828.87 | 1187478.49 | Геодезический метод | 0.1 | - |
| 4 | - | - | 381827.10 | 1187492.73 | Геодезический метод | 0.1 | - |
| 5 | - | - | 381828.33 | 1187492.89 | Геодезический метод | 0.1 | - |
| 6 | - | - | 381828.21 | 1187493.78 | Геодезический метод | 0.1 | - |
| 7 | - | - | 381827.88 | 1187496.49 | Геодезический метод | 0.1 | - |
| 8 | - | - | 381829.17 | 1187496.66 | Геодезический метод | 0.1 | - |
| 9 | - | - | 381828.79 | 1187499.52 | Геодезический метод | 0.1 | - |
| 10 | - | - | 381827.52 | 1187499.35 | Геодезический метод | 0.1 | - |
| 11 | - | - | 381827.11 | 1187502.70 | Геодезический метод | 0.1 | - |
| 12 | - | - | 381827.34 | 1187508.92 | Геодезический метод | 0.1 | - |
| 13 | - | - | 381811.41 | 1187510.78 | Геодезический метод | 0.1 | - |
| 14 | - | - | 381808.28 | 1187511.15 | Геодезический метод | 0.1 | - |
| 15 | - | - | 381808.14 | 1187509.37 | Геодезический метод | 0.1 | - |
| 16 | - | - | 381796.89 | 1187509.26 | Геодезический метод | 0.1 | - |
| 17 | - | - | 381795.08 | 1187510.37 | Геодезический метод | 0.1 | - |
| 18 | - | - | 381792.26 | 1187511.06 | Геодезический метод | 0.1 | - |
| 19 | - | - | 381779.78 | 1187512.16 | Геодезический метод | 0.1 | - |
| 20 | - | - | 381785.18 | 1187478.06 | Геодезический метод | 0.1 | - |
| 21 | - | - | 381786.41 | 1187468.58 | Геодезический метод | 0.1 | - |
| 22 | - | - | 381790.28 | 1187469.04 | Геодезический метод | 0.1 | - |
| 23 | - | - | 381809.91 | 1187471.42 | Геодезический метод | 0.1 | - |
| 1 | - | - | 381827.54 | 1187473.90 | Геодезический метод | 0.1 | - |

2. Сведения о частях границ уточняемого земельного участка с кадастровым номером 39:05:010206:48 :

| Обозначение части границ | | Горизонтальное проложение (S), м | Описание прохождения части границ | Сведения о согласовании местоположения границ (согласовано/спорное) |
|--------------------------|-------|----------------------------------|-----------------------------------|---|
| от т. | до т. | | | |
| 1 | 2 | 3 | 4 | 5 |
| 1 | 2 | 1.95 | - | - |
| 2 | 3 | 4.38 | - | - |
| 3 | 4 | 14.35 | - | - |
| 4 | 5 | 1.24 | - | - |
| 5 | 6 | 0.90 | - | - |
| 6 | 7 | 2.73 | - | - |
| 7 | 8 | 1.30 | - | - |
| 8 | 9 | 2.89 | - | - |
| 9 | 10 | 1.28 | - | - |
| 10 | 11 | 3.37 | - | - |
| 11 | 12 | 6.22 | - | - |
| 12 | 13 | 16.04 | - | - |
| 13 | 14 | 3.15 | - | - |
| 14 | 15 | 1.79 | - | - |
| 15 | 16 | 11.25 | - | - |
| 16 | 17 | 2.12 | - | - |
| 17 | 18 | 2.90 | - | - |
| 18 | 19 | 12.53 | - | - |
| 19 | 20 | 34.52 | - | - |
| 20 | 21 | 9.56 | - | - |
| 21 | 22 | 3.90 | - | - |
| 22 | 23 | 19.77 | - | - |
| 23 | 1 | 17.80 | - | - |

3. Сведения о характеристиках уточняемого земельного участка с кадастровым номером 39:05:010206:48 :

| № п/п | Наименование характеристики земельного участка | Значение характеристики |
|-------|---|--|
| 1 | 2 | 3 |
| 1. | Адрес земельного участка | Российская Федерация, 238530, Калининградская область, район Зеленоградский, город Зеленоградск, улица Железнодорожная, дом 26 |
| 1.1. | Сведения о местоположении земельного участка (при отсутствии адреса) в структурированном в соответствии с федеральной информационной адресной системой виде | - |
| 1.2. | Дополнительные сведения о местоположении земельного участка | - |
| 2. | Площадь земельного участка ± величина погрешности определения (вычисления) площади ($P \pm \Delta P$), м ² | 1756 ± 2 |
| 3. | Формула, примененная для вычисления предельной погрешности определения площади земельного участка, с подставленными значениями и итоговые (вычисленные) значения (ΔP), м ² | $\Delta P = M_t * \sqrt{P * \sqrt{(1+k)/2k} = 0.1 * \sqrt{1755 * \sqrt{(1+0.31)/0.62}} = 2$ |

3. Сведения о характеристиках уточняемого земельного участка с кадастровым номером 39:05:010206:48 :

| № п/п | Наименование характеристики земельного участка | Значение характеристики |
|-------|--|--|
| 1 | 2 | 3 |
| 4. | Площадь земельного участка согласно сведениям Единого государственного реестра недвижимости (Ркад), м2 | - |
| 5. | Оценка расхождения Р и Ркад (Р - Ркад), м2 | - |
| 6. | Предельные минимальный и максимальный размеры земельного участка (Рмин и Рмакс), м2 | - - |
| 7. | Вид (виды) разрешенного использования | - |
| 7.1. | Дополнительные сведения об использовании земельного участка | - |
| 8. | Кадастровый или иной государственный учетный номер (инвентарный) здания, сооружения, объекта незавершенного строительства, расположенного на земельном участке | 39:05:010206:67 39:05:010206:73 (многоквартирный дом) |
| 9. | Сведения о земельных участках (землях общего пользования, территории общего пользования), посредством которых обеспечивается доступ | Земли общего пользования |
| 10. | Иные сведения | - |

4. Пояснения к сведениям об уточняемом земельном участке с кадастровым номером 39:05:010206:48 :

| | |
|----|---|
| 1. | - |
|----|---|

Сведения об уточняемых земельных участках

1. Сведения о характерных точках границы уточняемого земельного участка с кадастровым номером 39:05:010206:26 :

| Система координат МСК-39, зона | | | | | Зона № 1 | | |
|--------------------------------------|--|---|--|------------|-----------------------------|--|----------------------------|
| Обозначение характерных точек границ | Координаты, м | | | | Метод определения координат | Формулы, примененные для расчета средней квадратической погрешности определения координат характерных точек границ (Mt), с подставленными в такие формулы значениями и итоговые (вычисленные) значения Mt, м | Описание закрепления точки |
| | содержатся в Едином государственном реестре недвижимости | | определены в результате выполнения комплексных кадастровых работ | | | | |
| | X | Y | X | Y | | | |
| 1 | 2 | 3 | 4 | 5 | 6 | 7 | 8 |
| 1 | - | - | 381829.94 | 1187452.42 | Геодезический метод | 0.1 | - |
| 2 | - | - | 381793.05 | 1187447.86 | Геодезический метод | 0.1 | - |
| 3 | - | - | 381790.28 | 1187469.04 | Геодезический метод | 0.1 | - |
| 4 | - | - | 381809.91 | 1187471.42 | Геодезический метод | 0.1 | - |
| 5 | - | - | 381827.54 | 1187473.90 | Геодезический метод | 0.1 | - |
| 1 | - | - | 381829.94 | 1187452.42 | Геодезический метод | 0.1 | - |

2. Сведения о частях границ уточняемого земельного участка с кадастровым номером 39:05:010206:26 :

| Обозначение части границ | | Горизонтальное проложение (S), м | Описание прохождения части границ | Сведения о согласовании местоположения границ (согласовано/спорное) |
|--------------------------|-------|----------------------------------|-----------------------------------|---|
| от т. | до т. | | | |
| 1 | 2 | 3 | 4 | 5 |
| 1 | 2 | 37.17 | - | - |
| 2 | 3 | 21.36 | - | - |
| 3 | 4 | 19.77 | - | - |
| 4 | 5 | 17.80 | - | - |
| 5 | 1 | 21.61 | - | - |

3. Сведения о характеристиках уточняемого земельного участка с кадастровым номером 39:05:010206:26 :

| № п/п | Наименование характеристики земельного участка | Значение характеристики |
|-------|---|--|
| 1 | 2 | 3 |
| 1. | Адрес земельного участка | Российская Федерация, 238530, Калининградская область, район Зеленоградский, город Зеленоградск, улица Железнодорожная |
| 1.1. | Сведения о местоположении земельного участка (при отсутствии адреса) в структурированном в соответствии с федеральной информационной адресной системой виде | - |
| 1.2. | Дополнительные сведения о местоположении земельного участка | - |
| 2. | Площадь земельного участка ± величина погрешности определения (вычисления) площади ($P \pm \Delta P$), м ² | 800 ± 2 |

| 3. Сведения о характеристиках уточняемого земельного участка с кадастровым номером 39:05:010206:26 : | | |
|---|---|--|
| № п/п | Наименование характеристики земельного участка | Значение характеристики |
| 1 | 2 | 3 |
| 3. | Формула, примененная для вычисления предельной погрешности определения площади земельного участка, с подставленными значениями и итоговые (вычисленные) значения (ΔP), м ² | $\Delta P = Mt * \sqrt{P * \sqrt{(1+k)/2k}} = 0.1 * \sqrt{800} * \sqrt{(1+0.31)/0.62} = 2$ |
| 4. | Площадь земельного участка согласно сведениям Единого государственного реестра недвижимости (Ркад), м ² | - |
| 5. | Оценка расхождения Р и Ркад (Р - Ркад), м ² | - |
| 6. | Предельные минимальный и максимальный размеры земельного участка (Рмин и Рмакс), м ² | - - |
| 7. | Вид (виды) разрешенного использования | - |
| 7.1. | Дополнительные сведения об использовании земельного участка | - |
| 8. | Кадастровый или иной государственный учетный номер (инвентарный) здания, сооружения, объекта незавершенного строительства, расположенного на земельном участке | 39:05:000000:3027 (многоквартирный дом) 39:05:010206:615 (многоквартирный дом) |
| 9. | Сведения о земельных участках (землях общего пользования, территории общего пользования), посредством которых обеспечивается доступ | Земли общего пользования |
| 10. | Иные сведения | - |
| 4. Пояснения к сведениям об уточняемом земельном участке с кадастровым номером 39:05:010206:26 : | | |
| 1. | - | |

Сведения об уточняемых земельных участках

1. Сведения о характерных точках границы уточняемого земельного участка с кадастровым номером 39:05:010206:23 :

Система координат МСК-39, зона

Зона № 1

| Обозначение характерных точек границ | Координаты, м | | | | Метод определения координат | Формулы, примененные для расчета средней квадратической погрешности определения координат характерных точек границ (Mt), с подставленными в такие формулы значениями и итоговые (вычисленные) значения Mt, м | Описание закрепления точки |
|--------------------------------------|--|---|--|------------|-----------------------------|--|----------------------------|
| | содержатся в Едином государственном реестре недвижимости | | определены в результате выполнения комплексных кадастровых работ | | | | |
| | X | Y | X | Y | | | |
| 1 | 2 | 3 | 4 | 5 | 6 | 7 | 8 |
| 1 | - | - | 381785.18 | 1187478.06 | Геодезический метод | 0.1 | - |
| 2 | - | - | 381780.54 | 1187477.68 | Геодезический метод | 0.1 | - |
| 3 | - | - | 381768.22 | 1187476.34 | Геодезический метод | 0.1 | - |
| 4 | - | - | 381765.79 | 1187484.33 | Геодезический метод | 0.1 | - |
| 5 | - | - | 381762.00 | 1187491.13 | Геодезический метод | 0.1 | - |
| 6 | - | - | 381761.20 | 1187494.48 | Геодезический метод | 0.1 | - |
| 7 | - | - | 381760.91 | 1187508.25 | Геодезический метод | 0.1 | - |
| 8 | - | - | 381771.84 | 1187512.93 | Геодезический метод | 0.1 | - |
| 9 | - | - | 381779.78 | 1187512.16 | Геодезический метод | 0.1 | - |
| 1 | - | - | 381785.18 | 1187478.06 | Геодезический метод | 0.1 | - |

2. Сведения о частях границ уточняемого земельного участка с кадастровым номером 39:05:010206:23 :

| Обозначение части границ | | Горизонтальное проложение (S), м | Описание прохождения части границ | Сведения о согласовании местоположения границ (согласовано/спорное) |
|--------------------------|-------|----------------------------------|-----------------------------------|---|
| от т. | до т. | | | |
| 1 | 2 | 3 | 4 | 5 |
| 1 | 2 | 4.66 | - | - |
| 2 | 3 | 12.39 | - | - |
| 3 | 4 | 8.35 | - | - |
| 4 | 5 | 7.78 | - | - |
| 5 | 6 | 3.44 | - | - |
| 6 | 7 | 13.77 | - | - |
| 7 | 8 | 11.89 | - | - |
| 8 | 9 | 7.98 | - | - |
| 9 | 1 | 34.52 | - | - |

| 3. Сведения о характеристиках уточняемого земельного участка с кадастровым номером 39:05:010206:23 : | | |
|---|---|--|
| № п/п | Наименование характеристики земельного участка | Значение характеристики |
| 1 | 2 | 3 |
| 1. | Адрес земельного участка | Российская Федерация, 238530, Калининградская область, район Зеленоградский, город Зеленоградск, улица Железнодорожная, дом 30 |
| 1.1. | Сведения о местоположении земельного участка (при отсутствии адреса) в структурированном в соответствии с федеральной информационной адресной системой виде | - |
| 1.2. | Дополнительные сведения о местоположении земельного участка | - |
| 2. | Площадь земельного участка ± величина погрешности определения (вычисления) площади ($P \pm \Delta P$), м ² | 675 ± 2 |
| 3. | Формула, примененная для вычисления предельной погрешности определения площади земельного участка, с подставленными значениями и итоговые (вычисленные) значения (ΔP), м ² | $\Delta P = M_t * \sqrt{P * \sqrt{(1+k)/2k}} = 0.1 * \sqrt{675 * \sqrt{(1+0.31)/0.62}} = 2$ |
| 4. | Площадь земельного участка согласно сведениям Единого государственного реестра недвижимости (Ркад), м ² | - |
| 5. | Оценка расхождения P и Ркад (P - Ркад), м ² | - |
| 6. | Предельные минимальный и максимальный размеры земельного участка (Рмин и Рмакс), м ² | - - |
| 7. | Вид (виды) разрешенного использования | - |
| 7.1. | Дополнительные сведения об использовании земельного участка | - |
| 8. | Кадастровый или иной государственный учетный номер (инвентарный) здания, сооружения, объекта незавершенного строительства, расположенного на земельном участке | 39:05:010206:110 39:05:010206:647 (многоквартирный дом) |
| 9. | Сведения о земельных участках (землях общего пользования, территории общего пользования), посредством которых обеспечивается доступ | Земли общего пользования |
| 10. | Иные сведения | - |
| 4. Пояснения к сведениям об уточняемом земельном участке с кадастровым номером 39:05:010206:23 : | | |
| 1. | - | |

Сведения об уточняемых земельных участках

1. Сведения о характерных точках границы уточняемого земельного участка с кадастровым номером 39:05:010206:20 :

Система координат МСК-39, зона

Зона № 1

| Обозначение характерных точек границ | Координаты, м | | | | Метод определения координат | Формулы, примененные для расчета средней квадратической погрешности определения координат характерных точек границ (M _t), с подставленными в такие формулы значениями и итоговые (вычисленные) значения M _t , м | Описание закрепления точки |
|--------------------------------------|--|---|--|------------|-----------------------------|--|----------------------------|
| | содержатся в Едином государственном реестре недвижимости | | определены в результате выполнения комплексных кадастровых работ | | | | |
| | X | Y | X | Y | | | |
| 1 | 2 | 3 | 4 | 5 | 6 | 7 | 8 |
| 1 | - | - | 381876.20 | 1187487.10 | Геодезический метод | 0.1 | - |
| 2 | - | - | 381876.37 | 1187484.00 | Геодезический метод | 0.1 | - |
| 3 | - | - | 381874.04 | 1187483.98 | Геодезический метод | 0.1 | - |
| 4 | - | - | 381873.94 | 1187482.73 | Геодезический метод | 0.1 | - |
| 5 | - | - | 381873.93 | 1187479.40 | Геодезический метод | 0.1 | - |
| 6 | - | - | 381873.92 | 1187470.04 | Геодезический метод | 0.1 | - |
| 7 | - | - | 381865.17 | 1187471.23 | Геодезический метод | 0.1 | - |
| 8 | - | - | 381864.27 | 1187471.84 | Геодезический метод | 0.1 | - |
| 9 | - | - | 381863.22 | 1187478.08 | Геодезический метод | 0.1 | - |
| 10 | - | - | 381863.56 | 1187480.57 | Геодезический метод | 0.1 | - |
| 11 | - | - | 381857.44 | 1187480.52 | Геодезический метод | 0.1 | - |
| 12 | - | - | 381857.01 | 1187489.57 | Геодезический метод | 0.1 | - |
| 13 | - | - | 381857.63 | 1187492.75 | Геодезический метод | 0.1 | - |
| 14 | - | - | 381862.86 | 1187492.72 | Геодезический метод | 0.1 | - |
| 15 | - | - | 381863.49 | 1187495.59 | Геодезический метод | 0.1 | - |
| 16 | - | - | 381865.23 | 1187500.37 | Геодезический метод | 0.1 | - |
| 17 | - | - | 381868.99 | 1187499.16 | Геодезический метод | 0.1 | - |
| 18 | - | - | 381871.71 | 1187497.84 | Геодезический метод | 0.1 | - |
| 19 | - | - | 381873.25 | 1187496.29 | Геодезический метод | 0.1 | - |
| 20 | - | - | 381874.68 | 1187494.38 | Геодезический метод | 0.1 | - |
| 21 | - | - | 381875.67 | 1187491.95 | Геодезический метод | 0.1 | - |
| 1 | - | - | 381876.20 | 1187487.10 | Геодезический метод | 0.1 | - |

| 2. Сведения о частях границ уточняемого земельного участка с кадастровым номером 39:05:010206:20 : | | | | |
|---|-------|----------------------------------|-----------------------------------|---|
| Обозначение части границ | | Горизонтальное проложение (S), м | Описание прохождения части границ | Сведения о согласовании местоположения границ (согласовано/спорное) |
| от т. | до т. | | | |
| 1 | 2 | 3 | 4 | 5 |
| 1 | 2 | 3.10 | - | - |
| 2 | 3 | 2.33 | - | - |
| 3 | 4 | 1.25 | - | - |
| 4 | 5 | 3.33 | - | - |
| 5 | 6 | 9.36 | - | - |
| 6 | 7 | 8.83 | - | - |
| 7 | 8 | 1.09 | - | - |
| 8 | 9 | 6.33 | - | - |
| 9 | 10 | 2.51 | - | - |
| 10 | 11 | 6.12 | - | - |
| 11 | 12 | 9.06 | - | - |
| 12 | 13 | 3.24 | - | - |
| 13 | 14 | 5.23 | - | - |
| 14 | 15 | 2.94 | - | - |
| 15 | 16 | 5.09 | - | - |
| 16 | 17 | 3.95 | - | - |
| 17 | 18 | 3.02 | - | - |
| 18 | 19 | 2.18 | - | - |
| 19 | 20 | 2.39 | - | - |
| 20 | 21 | 2.62 | - | - |
| 21 | 1 | 4.88 | - | - |

| 3. Сведения о характеристиках уточняемого земельного участка с кадастровым номером 39:05:010206:20 : | | |
|---|---|---|
| № п/п | Наименование характеристики земельного участка | Значение характеристики |
| 1 | 2 | 3 |
| 1. | Адрес земельного участка | Российская Федерация, 238530, Калининградская область, район Зеленоградский, город Зеленоградск, улица Железнодорожная, дом 22Б |
| 1.1. | Сведения о местоположении земельного участка (при отсутствии адреса) в структурированном в соответствии с федеральной информационной адресной системой виде | - |
| 1.2. | Дополнительные сведения о местоположении земельного участка | - |
| 2. | Площадь земельного участка ± величина погрешности определения (вычисления) площади (P ± ΔP), м ² | 385 ± 2 |
| 3. | Формула, примененная для вычисления предельной погрешности определения площади земельного участка, с подставленными значениями и итоговые (вычисленные) значения (ΔP), м ² | $\Delta P = M_t * \sqrt{P * \sqrt{(1+k)/2k}} = 0.1 * \sqrt{385 * \sqrt{(1+0.31)/0.62}} = 2$ |
| 4. | Площадь земельного участка согласно сведениям Единого государственного реестра недвижимости (P _{кад}), м ² | - |
| 5. | Оценка расхождения P и P _{кад} (P - P _{кад}), м ² | - |

| 3. Сведения о характеристиках уточняемого земельного участка с кадастровым номером 39:05:010206:20 : | | |
|---|--|--------------------------------|
| № п/п | Наименование характеристики земельного участка | Значение характеристики |
| 1 | 2 | 3 |
| 6. | Предельные минимальный и максимальный размеры земельного участка (Рмин и Рмакс), м2 | - - |
| 7. | Вид (виды) разрешенного использования | - |
| 7.1. | Дополнительные сведения об использовании земельного участка | - |
| 8. | Кадастровый или иной государственный учетный номер (инвентарный) здания, сооружения, объекта незавершенного строительства, расположенного на земельном участке | 39:05:010206:175 |
| 9. | Сведения о земельных участках (землях общего пользования, территории общего пользования), посредством которых обеспечивается доступ | Земли общего пользования |
| 10. | Иные сведения | - |

4. Пояснения к сведениям об уточняемом земельном участке с кадастровым номером 39:05:010206:20 :

| | |
|----|---|
| 1. | - |
| | |

Сведения об уточняемых земельных участках

1. Сведения о характерных точках границы уточняемого земельного участка с кадастровым номером 39:05:010206:2 :

Система координат МСК-39, зона

Зона № 1

| Обозначение характерных точек границ | Координаты, м | | | | Метод определения координат | Формулы, примененные для расчета средней квадратической погрешности определения координат характерных точек границ (M _t), с подставленными в такие формулы значениями и итоговые (вычисленные) значения M _t , м | Описание закрепления точки |
|--------------------------------------|--|---|--|------------|-----------------------------|--|----------------------------|
| | содержатся в Едином государственном реестре недвижимости | | определены в результате выполнения комплексных кадастровых работ | | | | |
| | X | Y | X | Y | | | |
| 1 | 2 | 3 | 4 | 5 | 6 | 7 | 8 |
| 1 | - | - | 381542.42 | 1187757.40 | Геодезический метод | 0.1 | - |
| 2 | - | - | 381541.17 | 1187757.46 | Геодезический метод | 0.1 | - |
| 3 | - | - | 381539.91 | 1187757.51 | Геодезический метод | 0.1 | - |
| 4 | - | - | 381538.01 | 1187757.44 | Геодезический метод | 0.1 | - |
| 5 | - | - | 381536.19 | 1187757.21 | Геодезический метод | 0.1 | - |
| 6 | - | - | 381534.37 | 1187756.97 | Геодезический метод | 0.1 | - |
| 7 | - | - | 381533.60 | 1187756.77 | Геодезический метод | 0.1 | - |
| 8 | - | - | 381532.82 | 1187756.56 | Геодезический метод | 0.1 | - |
| 9 | - | - | 381531.82 | 1187756.06 | Геодезический метод | 0.1 | - |
| 10 | - | - | 381531.02 | 1187755.55 | Геодезический метод | 0.1 | - |
| 11 | - | - | 381529.71 | 1187754.34 | Геодезический метод | 0.1 | - |
| 12 | - | - | 381528.39 | 1187753.13 | Геодезический метод | 0.1 | - |
| 13 | - | - | 381522.06 | 1187746.59 | Геодезический метод | 0.1 | - |
| 14 | - | - | 381517.41 | 1187741.63 | Геодезический метод | 0.1 | - |
| 15 | - | - | 381510.11 | 1187733.66 | Геодезический метод | 0.1 | - |
| 16 | - | - | 381506.24 | 1187729.54 | Геодезический метод | 0.1 | - |
| 17 | - | - | 381504.40 | 1187727.69 | Геодезический метод | 0.1 | - |
| 18 | - | - | 381503.70 | 1187727.35 | Геодезический метод | 0.1 | - |
| 19 | - | - | 381502.99 | 1187727.29 | Геодезический метод | 0.1 | - |
| 20 | - | - | 381501.56 | 1187727.06 | Геодезический метод | 0.1 | - |
| 21 | - | - | 381500.74 | 1187726.92 | Геодезический метод | 0.1 | - |
| 22 | - | - | 381500.11 | 1187726.65 | Геодезический метод | 0.1 | - |
| 23 | - | - | 381496.95 | 1187724.39 | Геодезический метод | 0.1 | - |
| 24 | - | - | 381490.51 | 1187718.83 | Геодезический метод | 0.1 | - |

1. Сведения о характерных точках границы уточняемого земельного участка с кадастровым номером 39:05:010206:2 :

| Система координат МСК-39, зона | | | | | | Зона № 1 | |
|--------------------------------------|--|---|--|------------|-----------------------------|--|----------------------------|
| Обозначение характерных точек границ | Координаты, м | | | | Метод определения координат | Формулы, примененные для расчета средней квадратической погрешности определения координат характерных точек границ (Mt), с подставленными в такие формулы значениями и итоговые (вычисленные) значения Mt, м | Описание закрепления точки |
| | содержатся в Едином государственном реестре недвижимости | | определены в результате выполнения комплексных кадастровых работ | | | | |
| | X | Y | X | Y | | | |
| 1 | 2 | 3 | 4 | 5 | 6 | 7 | 8 |
| 25 | - | - | 381481.49 | 1187708.80 | Геодезический метод | 0.1 | - |
| 26 | - | - | 381479.41 | 1187706.57 | Геодезический метод | 0.1 | - |
| 27 | - | - | 381477.77 | 1187704.26 | Геодезический метод | 0.1 | - |
| 28 | - | - | 381476.14 | 1187701.96 | Геодезический метод | 0.1 | - |
| 29 | - | - | 381474.38 | 1187698.02 | Геодезический метод | 0.1 | - |
| 30 | - | - | 381462.77 | 1187675.51 | Геодезический метод | 0.1 | - |
| 31 | - | - | 381502.07 | 1187623.91 | Геодезический метод | 0.1 | - |
| 32 | - | - | 381520.33 | 1187633.11 | Геодезический метод | 0.1 | - |
| 33 | - | - | 381524.62 | 1187635.57 | Геодезический метод | 0.1 | - |
| 34 | - | - | 381524.10 | 1187636.44 | Геодезический метод | 0.1 | - |
| 35 | - | - | 381530.79 | 1187640.31 | Геодезический метод | 0.1 | - |
| 36 | - | - | 381550.34 | 1187651.28 | Геодезический метод | 0.1 | - |
| 37 | - | - | 381560.58 | 1187658.32 | Геодезический метод | 0.1 | - |
| 38 | - | - | 381574.63 | 1187669.98 | Геодезический метод | 0.1 | - |
| 39 | - | - | 381580.06 | 1187675.60 | Геодезический метод | 0.1 | - |
| 40 | - | - | 381601.41 | 1187696.53 | Геодезический метод | 0.1 | - |
| 41 | - | - | 381606.73 | 1187703.60 | Геодезический метод | 0.1 | - |
| 42 | - | - | 381629.84 | 1187733.43 | Геодезический метод | 0.1 | - |
| 43 | - | - | 381640.91 | 1187746.81 | Геодезический метод | 0.1 | - |
| 44 | - | - | 381629.87 | 1187757.79 | Геодезический метод | 0.1 | - |
| 45 | - | - | 381605.56 | 1187782.08 | Геодезический метод | 0.1 | - |
| 46 | - | - | 381601.66 | 1187787.01 | Геодезический метод | 0.1 | - |
| 47 | - | - | 381593.73 | 1187787.99 | Геодезический метод | 0.1 | - |
| 48 | - | - | 381591.27 | 1187787.26 | Геодезический метод | 0.1 | - |
| 49 | - | - | 381589.35 | 1187785.47 | Геодезический метод | 0.1 | - |
| 50 | - | - | 381581.07 | 1187776.82 | Геодезический метод | 0.1 | - |

1. Сведения о характерных точках границы уточняемого земельного участка с кадастровым номером 39:05:010206:2 :

Система координат МСК-39, зона

Зона № 1

| Обозначение характерных точек границ | Координаты, м | | | | Метод определения координат | Формулы, примененные для расчета средней квадратической погрешности определения координат характерных точек границ (Mt), с подставленными в такие формулы значениями и итоговые (вычисленные) значения Mt, м | Описание закрепле ния точки |
|--|--|---|--|------------|-----------------------------------|--|-----------------------------------|
| | содержатся в Едином государственном реестре недвижимости | | определены в результате выполнения комплексных кадастровых работ | | | | |
| | X | Y | X | Y | | | |
| 1 | 2 | 3 | 4 | 5 | 6 | 7 | 8 |
| 51 | - | - | 381579.49 | 1187774.57 | Геодезический метод | 0.1 | - |
| 52 | - | - | 381578.55 | 1187773.47 | Геодезический метод | 0.1 | - |
| 53 | - | - | 381577.62 | 1187772.35 | Геодезический метод | 0.1 | - |
| 54 | - | - | 381576.53 | 1187771.30 | Геодезический метод | 0.1 | - |
| 55 | - | - | 381575.33 | 1187770.16 | Геодезический метод | 0.1 | - |
| 56 | - | - | 381573.05 | 1187767.97 | Геодезический метод | 0.1 | - |
| 57 | - | - | 381565.40 | 1187759.82 | Геодезический метод | 0.1 | - |
| 58 | - | - | 381562.87 | 1187757.10 | Геодезический метод | 0.1 | - |
| 59 | - | - | 381561.41 | 1187755.74 | Геодезический метод | 0.1 | - |
| 60 | - | - | 381558.77 | 1187753.28 | Геодезический метод | 0.1 | - |
| 61 | - | - | 381555.61 | 1187750.66 | Геодезический метод | 0.1 | - |
| 62 | - | - | 381554.67 | 1187749.90 | Геодезический метод | 0.1 | - |
| 63 | - | - | 381552.96 | 1187749.91 | Геодезический метод | 0.1 | - |
| 64 | - | - | 381548.79 | 1187753.83 | Геодезический метод | 0.1 | - |
| 65 | - | - | 381546.57 | 1187756.00 | Геодезический метод | 0.1 | - |
| 66 | - | - | 381544.45 | 1187756.89 | Геодезический метод | 0.1 | - |
| 1 | - | - | 381542.42 | 1187757.40 | Геодезический метод | 0.1 | - |
| | | | | | | - | |
| 67 | - | - | 381533.37 | 1187725.76 | Геодезический метод | 0.1 | - |
| 68 | - | - | 381528.37 | 1187720.27 | Геодезический метод | 0.1 | - |
| 69 | - | - | 381524.35 | 1187724.09 | Геодезический метод | 0.1 | - |
| 70 | - | - | 381529.28 | 1187729.49 | Геодезический метод | 0.1 | - |
| 67 | - | - | 381533.37 | 1187725.76 | Геодезический метод | 0.1 | - |

2. Сведения о частях границ уточняемого земельного участка с кадастровым номером 39:05:010206:2 :

| Обозначение части границ | | Горизонтальное проложение (S), м | Описание прохождения части границ | Сведения о согласовании местоположения границ (согласовано/спорное) |
|--------------------------|-------|----------------------------------|-----------------------------------|---|
| от т. | до т. | | | |
| 1 | 2 | 3 | 4 | 5 |
| 1 | 2 | 1.25 | - | - |
| 2 | 3 | 1.26 | - | - |
| 3 | 4 | 1.90 | - | - |
| 4 | 5 | 1.83 | - | - |
| 5 | 6 | 1.84 | - | - |
| 6 | 7 | 0.80 | - | - |
| 7 | 8 | 0.81 | - | - |
| 8 | 9 | 1.12 | - | - |
| 9 | 10 | 0.95 | - | - |
| 10 | 11 | 1.78 | - | - |
| 11 | 12 | 1.79 | - | - |
| 12 | 13 | 9.10 | - | - |
| 13 | 14 | 6.80 | - | - |
| 14 | 15 | 10.81 | - | - |
| 15 | 16 | 5.65 | - | - |
| 16 | 17 | 2.61 | - | - |
| 17 | 18 | 0.78 | - | - |
| 18 | 19 | 0.71 | - | - |
| 19 | 20 | 1.45 | - | - |
| 20 | 21 | 0.83 | - | - |
| 21 | 22 | 0.69 | - | - |
| 22 | 23 | 3.88 | - | - |
| 23 | 24 | 8.51 | - | - |
| 24 | 25 | 13.49 | - | - |
| 25 | 26 | 3.05 | - | - |
| 26 | 27 | 2.83 | - | - |
| 27 | 28 | 2.82 | - | - |
| 28 | 29 | 4.32 | - | - |
| 29 | 30 | 25.33 | - | - |
| 30 | 31 | 64.86 | - | - |
| 31 | 32 | 20.45 | - | - |
| 32 | 33 | 4.95 | - | - |
| 33 | 34 | 1.01 | - | - |
| 34 | 35 | 7.73 | - | - |
| 35 | 36 | 22.42 | - | - |
| 36 | 37 | 12.43 | - | - |
| 37 | 38 | 18.26 | - | - |
| 38 | 39 | 7.81 | - | - |
| 39 | 40 | 29.90 | - | - |

2. Сведения о частях границ уточняемого земельного участка с кадастровым номером 39:05:010206:2 :

| Обозначение части границ | | Горизонтальное проложение (S), м | Описание прохождения части границ | Сведения о согласовании местоположения границ (согласовано/спорное) |
|--------------------------|-------|----------------------------------|-----------------------------------|---|
| от т. | до т. | | | |
| 1 | 2 | 3 | 4 | 5 |
| 40 | 41 | 8.85 | - | - |
| 41 | 42 | 37.73 | - | - |
| 42 | 43 | 17.37 | - | - |
| 43 | 44 | 15.57 | - | - |
| 44 | 45 | 34.37 | - | - |
| 45 | 46 | 6.29 | - | - |
| 46 | 47 | 7.99 | - | - |
| 47 | 48 | 2.57 | - | - |
| 48 | 49 | 2.62 | - | - |
| 49 | 50 | 11.97 | - | - |
| 50 | 51 | 2.75 | - | - |
| 51 | 52 | 1.45 | - | - |
| 52 | 53 | 1.46 | - | - |
| 53 | 54 | 1.51 | - | - |
| 54 | 55 | 1.66 | - | - |
| 55 | 56 | 3.16 | - | - |
| 56 | 57 | 11.18 | - | - |
| 57 | 58 | 3.71 | - | - |
| 58 | 59 | 2.00 | - | - |
| 59 | 60 | 3.61 | - | - |
| 60 | 61 | 4.10 | - | - |
| 61 | 62 | 1.21 | - | - |
| 62 | 63 | 1.71 | - | - |
| 63 | 64 | 5.72 | - | - |
| 64 | 65 | 3.10 | - | - |
| 65 | 66 | 2.30 | - | - |
| 66 | 1 | 2.09 | - | - |
| 67 | 68 | 7.43 | - | - |
| 68 | 69 | 5.55 | - | - |
| 69 | 70 | 7.31 | - | - |
| 70 | 67 | 5.54 | - | - |

3. Сведения о характеристиках уточняемого земельного участка с кадастровым номером 39:05:010206:2 :

| № п/п | Наименование характеристики земельного участка | Значение характеристики |
|-------|--|--|
| 1 | 2 | 3 |
| 1. | Адрес земельного участка | Российская Федерация, Калининградская область, район Зеленоградский, город Зеленоградск, улица Тургенева |

3. Сведения о характеристиках уточняемого земельного участка с кадастровым номером 39:05:010206:2 :

| № п/п | Наименование характеристики земельного участка | Значение характеристики |
|-------|---|--|
| 1 | 2 | 3 |
| 1.1. | Сведения о местоположении земельного участка (при отсутствии адреса) в структурированном в соответствии с федеральной информационной адресной системой виде | - |
| 1.2. | Дополнительные сведения о местоположении земельного участка | - |
| 2. | Площадь земельного участка ± величина погрешности определения (вычисления) площади ($P \pm \Delta P$), м ² | 14268 ± 2 |
| 3. | Формула, примененная для вычисления предельной погрешности определения площади земельного участка, с подставленными значениями и итоговые (вычисленные) значения (ΔP), м ² | $\Delta P = Mt * \sqrt{P * \sqrt{(1+k)/2k}} = 0.1 * \sqrt{14129} * \sqrt{(1+0.31)/0.62} = 2$ |
| 4. | Площадь земельного участка согласно сведениям Единого государственного реестра недвижимости (Р _{кад}), м ² | - |
| 5. | Оценка расхождения Р и Р _{кад} (Р - Р _{кад}), м ² | - |
| 6. | Предельные минимальный и максимальный размеры земельного участка (Р _{мин} и Р _{макс}), м ² | - |
| 7. | Вид (виды) разрешенного использования | - |
| 7.1. | Дополнительные сведения об использовании земельного участка | - |
| 8. | Кадастровый или иной государственный учетный номер (инвентарный) здания, сооружения, объекта незавершенного строительства, расположенного на земельном участке | 39:05:010206:118 39:05:010206:125 (многоквартирный дом) 39:05:010206:140 (многоквартирный дом) 39:05:010206:142 (многоквартирный дом) 39:05:010206:146 (многоквартирный дом) 39:05:010206:153 (многоквартирный дом) 39:05:010206:267 (многоквартирный дом) 39:05:010206:288 (многоквартирный дом) 39:05:010206:292 (многоквартирный дом) |
| 9. | Сведения о земельных участках (землях общего пользования, территории общего пользования), посредством которых обеспечивается доступ | Земли общего пользования |
| 10. | Иные сведения | - |

4. Пояснения к сведениям об уточняемом земельном участке с кадастровым номером 39:05:010206:2 :

| | |
|----|---|
| 1. | - |
| | |

Сведения об уточняемых земельных участках

1. Сведения о характерных точках границы уточняемого земельного участка с кадастровым номером 39:05:010206:10 :

| Система координат МСК-39, зона | | | | | Зона № 1 | | |
|--------------------------------------|--|---|--|------------|-----------------------------|--|----------------------------|
| Обозначение характерных точек границ | Координаты, м | | | | Метод определения координат | Формулы, примененные для расчета средней квадратической погрешности определения координат характерных точек границ (M _t), с подставленными в такие формулы значениями и итоговые (вычисленные) значения M _t , м | Описание закрепления точки |
| | содержатся в Едином государственном реестре недвижимости | | определены в результате выполнения комплексных кадастровых работ | | | | |
| | X | Y | X | Y | | | |
| 1 | 2 | 3 | 4 | 5 | 6 | 7 | 8 |
| 1 | - | - | 381516.35 | 1187460.46 | Геодезический метод | 0.1 | - |
| 2 | - | - | 381477.02 | 1187463.01 | Геодезический метод | 0.1 | - |
| 3 | - | - | 381484.02 | 1187483.19 | Геодезический метод | 0.1 | - |
| 4 | - | - | 381484.66 | 1187482.95 | Геодезический метод | 0.1 | - |
| 5 | - | - | 381489.24 | 1187482.47 | Геодезический метод | 0.1 | - |
| 6 | - | - | 381501.73 | 1187481.41 | Геодезический метод | 0.1 | - |
| 7 | - | - | 381518.07 | 1187480.41 | Геодезический метод | 0.1 | - |
| 1 | - | - | 381516.35 | 1187460.46 | Геодезический метод | 0.1 | - |

2. Сведения о частях границ уточняемого земельного участка с кадастровым номером 39:05:010206:10 :

| Обозначение части границ | | Горизонтальное проложение (S), м | Описание прохождения части границ | Сведения о согласовании местоположения границ (согласовано/спорное) |
|--------------------------|-------|----------------------------------|-----------------------------------|---|
| от т. | до т. | | | |
| 1 | 2 | 3 | 4 | 5 |
| 1 | 2 | 39.41 | - | - |
| 2 | 3 | 21.36 | - | - |
| 3 | 4 | 0.68 | - | - |
| 4 | 5 | 4.61 | - | - |
| 5 | 6 | 12.53 | - | - |
| 6 | 7 | 16.37 | - | - |
| 7 | 1 | 20.02 | - | - |

3. Сведения о характеристиках уточняемого земельного участка с кадастровым номером 39:05:010206:10 :

| № п/п | Наименование характеристики земельного участка | Значение характеристики |
|-------|--|--|
| 1 | 2 | 3 |
| 1. | Адрес земельного участка | Российская Федерация, 238530, Калининградская область, район Зеленоградский, город Зеленоградск, улица Железнодорожная |

| 3. Сведения о характеристиках уточняемого земельного участка с кадастровым номером 39:05:010206:10 : | | |
|---|---|--|
| № п/п | Наименование характеристики земельного участка | Значение характеристики |
| 1 | 2 | 3 |
| 1.1. | Сведения о местоположении земельного участка (при отсутствии адреса) в структурированном в соответствии с федеральной информационной адресной системой виде | - |
| 1.2. | Дополнительные сведения о местоположении земельного участка | - |
| 2. | Площадь земельного участка ± величина погрешности определения (вычисления) площади ($P \pm \Delta P$), м ² | 740 ± 2 |
| 3. | Формула, примененная для вычисления предельной погрешности определения площади земельного участка, с подставленными значениями и итоговые (вычисленные) значения (ΔP), м ² | $\Delta P = Mt * \sqrt{P * \sqrt{(1+k)/2k}} = 0.1 * \sqrt{400 * \sqrt{(1+0.31)/0.62}} = 2$ |
| 4. | Площадь земельного участка согласно сведениям Единого государственного реестра недвижимости ($P_{\text{кад}}$), м ² | - |
| 5. | Оценка расхождения P и $P_{\text{кад}}$ ($P - P_{\text{кад}}$), м ² | - |
| 6. | Предельные минимальный и максимальный размеры земельного участка ($P_{\text{мин}}$ и $P_{\text{макс}}$), м ² | - |
| 7. | Вид (виды) разрешенного использования | - |
| 7.1. | Дополнительные сведения об использовании земельного участка | - |
| 8. | Кадастровый или иной государственный учетный номер (инвентарный) здания, сооружения, объекта незавершенного строительства, расположенного на земельном участке | 39:05:000000:3045 |
| 9. | Сведения о земельных участках (землях общего пользования, территории общего пользования), посредством которых обеспечивается доступ | Земли общего пользования |
| 10. | Иные сведения | - |
| 4. Пояснения к сведениям об уточняемом земельном участке с кадастровым номером 39:05:010206:10 : | | |
| 1. | - | |

Сведения об уточняемых земельных участках

1. Сведения о характерных точках границы уточняемого земельного участка с кадастровым номером 39:05:010206:11 :

Система координат МСК-39, зона

Зона № 1

| Обозначение характерных точек границ | Координаты, м | | | | Метод определения координат | Формулы, примененные для расчета средней квадратической погрешности определения координат характерных точек границ (M _t), с подставленными в такие формулы значениями и итоговые (вычисленные) значения M _t , м | Описание закрепления точки |
|--------------------------------------|--|---|--|------------|-----------------------------|--|----------------------------|
| | содержатся в Едином государственном реестре недвижимости | | определены в результате выполнения комплексных кадастровых работ | | | | |
| | X | Y | X | Y | | | |
| 1 | 2 | 3 | 4 | 5 | 6 | 7 | 8 |
| 1 | - | - | 381737.61 | 1187461.68 | Геодезический метод | 0.1 | - |
| 2 | - | - | 381781.97 | 1187467.04 | Геодезический метод | 0.1 | - |
| 3 | - | - | 381786.84 | 1187440.49 | Геодезический метод | 0.1 | - |
| 4 | - | - | 381789.31 | 1187420.94 | Геодезический метод | 0.1 | - |
| 5 | - | - | 381789.94 | 1187417.42 | Геодезический метод | 0.1 | - |
| 6 | - | - | 381771.31 | 1187415.20 | Геодезический метод | 0.1 | - |
| 7 | - | - | 381770.89 | 1187418.04 | Геодезический метод | 0.1 | - |
| 8 | - | - | 381761.69 | 1187417.68 | Геодезический метод | 0.1 | - |
| 9 | - | - | 381754.70 | 1187416.69 | Геодезический метод | 0.1 | - |
| 10 | - | - | 381748.28 | 1187415.73 | Геодезический метод | 0.1 | - |
| 11 | - | - | 381741.89 | 1187414.63 | Геодезический метод | 0.1 | - |
| 12 | - | - | 381738.65 | 1187438.28 | Геодезический метод | 0.1 | - |
| 13 | - | - | 381739.66 | 1187438.35 | Геодезический метод | 0.1 | - |
| 14 | - | - | 381738.64 | 1187448.09 | Геодезический метод | 0.1 | - |
| 15 | - | - | 381739.54 | 1187448.09 | Геодезический метод | 0.1 | - |
| 1 | - | - | 381737.61 | 1187461.68 | Геодезический метод | 0.1 | - |

2. Сведения о частях границ уточняемого земельного участка с кадастровым номером 39:05:010206:11 :

| Обозначение части границ | | Горизонтальное проложение (S), м | Описание прохождения части границ | Сведения о согласовании местоположения границ (согласовано/спорное) |
|--------------------------|-------|----------------------------------|-----------------------------------|---|
| от т. | до т. | | | |
| 1 | 2 | 3 | 4 | 5 |
| 1 | 2 | 44.68 | - | - |
| 2 | 3 | 26.99 | - | - |
| 3 | 4 | 19.71 | - | - |
| 4 | 5 | 3.58 | - | - |
| 5 | 6 | 18.76 | - | - |

| 2. Сведения о частях границ уточняемого земельного участка с кадастровым номером 39:05:010206:11 : | | | | |
|---|-------|----------------------------------|-----------------------------------|---|
| Обозначение части границ | | Горизонтальное проложение (S), м | Описание прохождения части границ | Сведения о согласовании местоположения границ (согласовано/спорное) |
| от т. | до т. | | | |
| 1 | 2 | 3 | 4 | 5 |
| 6 | 7 | 2.87 | - | - |
| 7 | 8 | 9.21 | - | - |
| 8 | 9 | 7.06 | - | - |
| 9 | 10 | 6.49 | - | - |
| 10 | 11 | 6.48 | - | - |
| 11 | 12 | 23.87 | - | - |
| 12 | 13 | 1.01 | - | - |
| 13 | 14 | 9.79 | - | - |
| 14 | 15 | 0.90 | - | - |
| 15 | 1 | 13.73 | - | - |

| 3. Сведения о характеристиках уточняемого земельного участка с кадастровым номером 39:05:010206:11 : | | |
|---|---|--|
| № п/п | Наименование характеристики земельного участка | Значение характеристики |
| 1 | 2 | 3 |
| 1. | Адрес земельного участка | Российская Федерация, 238530, Калининградская область, район Зеленоградский, город Зеленоградск, улица Железнодорожная, дом 32 |
| 1.1. | Сведения о местоположении земельного участка (при отсутствии адреса) в структурированном в соответствии с федеральной информационной адресной системой виде | - |
| 1.2. | Дополнительные сведения о местоположении земельного участка | - |
| 2. | Площадь земельного участка ± величина погрешности определения (вычисления) площади (P ± ΔP), м2 | 2255 ± 2 |
| 3. | Формула, примененная для вычисления предельной погрешности определения площади земельного участка, с подставленными значениями и итоговые (вычисленные) значения (ΔP), м2 | $\Delta P = M_t * \sqrt{P * \sqrt{(1+k)/2k} = 0.1 * \sqrt{2696} * \sqrt{(1+0.31)/0.62} = 2}$ |
| 4. | Площадь земельного участка согласно сведениям Единого государственного реестра недвижимости (P _{кад}), м2 | - |
| 5. | Оценка расхождения P и P _{кад} (P - P _{кад}), м2 | - |
| 6. | Предельные минимальный и максимальный размеры земельного участка (P _{мин} и P _{макс}), м2 | - - |
| 7. | Вид (виды) разрешенного использования | - |
| 7.1. | Дополнительные сведения об использовании земельного участка | - |
| 8. | Кадастровый или иной государственный учетный номер (инвентарный) здания, сооружения, объекта незавершенного строительства, расположенного на земельном участке | 39:05:010206:85 39:05:000000:3027 (многоквартирный дом) 39:05:000000:3045 (многоквартирный дом) |
| 9. | Сведения о земельных участках (землях общего пользования, территории общего пользования), посредством которых обеспечивается доступ | Земли общего пользования |

3. Сведения о характеристиках уточняемого земельного участка с кадастровым номером 39:05:010206:11 :

| № п/п | Наименование характеристики земельного участка | Значение характеристики |
|-------|--|-------------------------|
| 1 | 2 | 3 |
| 10. | Иные сведения | - |

4. Пояснения к сведениям об уточняемом земельном участке с кадастровым номером 39:05:010206:11 :

| | |
|----|---|
| 1. | - |
|----|---|

Сведения об уточняемых земельных участках

1. Сведения о характерных точках границы уточняемого земельного участка с кадастровым номером 39:05:010206:12 :

| Система координат МСК-39, зона | | | | | Зона № 1 | | |
|--------------------------------------|--|---|--|------------|-----------------------------|--|----------------------------|
| Обозначение характерных точек границ | Координаты, м | | | | Метод определения координат | Формулы, примененные для расчета средней квадратической погрешности определения координат характерных точек границ (Mt), с подставленными в такие формулы значениями и итоговые (вычисленные) значения Mt, м | Описание закрепления точки |
| | содержатся в Едином государственном реестре недвижимости | | определены в результате выполнения комплексных кадастровых работ | | | | |
| | X | Y | X | Y | | | |
| 1 | 2 | 3 | 4 | 5 | 6 | 7 | 8 |
| 1 | - | - | 348992.55 | 1276529.24 | Геодезический метод | 0.1 | - |
| 2 | - | - | 348965.96 | 1276486.86 | Геодезический метод | 0.1 | - |
| 3 | - | - | 348947.98 | 1276498.26 | Геодезический метод | 0.1 | - |
| 4 | - | - | 348974.57 | 1276540.64 | Геодезический метод | 0.1 | - |
| 1 | - | - | 348992.55 | 1276529.24 | Геодезический метод | 0.1 | - |

2. Сведения о частях границ уточняемого земельного участка с кадастровым номером 39:05:010206:12 :

| Обозначение части границ | | Горизонтальное проложение (S), м | Описание прохождения части границ | Сведения о согласовании местоположения границ (согласовано/спорное) |
|--------------------------|-------|----------------------------------|-----------------------------------|---|
| от т. | до т. | | | |
| 1 | 2 | 3 | 4 | 5 |
| 1 | 2 | 50.03 | - | - |
| 2 | 3 | 21.29 | - | - |
| 3 | 4 | 50.03 | - | - |
| 4 | 1 | 21.29 | - | - |

3. Сведения о характеристиках уточняемого земельного участка с кадастровым номером 39:05:010206:12 :

| № п/п | Наименование характеристики земельного участка | Значение характеристики |
|-------|---|--|
| 1 | 2 | 3 |
| 1. | Адрес земельного участка | Российская Федерация, 238530, Калининградская область, район Зеленоградский, город Зеленоградск, улица Железнодорожная |
| 1.1. | Сведения о местоположении земельного участка (при отсутствии адреса) в структурированном в соответствии с федеральной информационной адресной системой виде | - |
| 1.2. | Дополнительные сведения о местоположении земельного участка | - |
| 2. | Площадь земельного участка ± величина погрешности определения (вычисления) площади ($P \pm \Delta P$), м ² | 1065 ± 2 |

| 3. Сведения о характеристиках уточняемого земельного участка с кадастровым номером 39:05:010206:12 : | | |
|---|---|---|
| № п/п | Наименование характеристики земельного участка | Значение характеристики |
| 1 | 2 | 3 |
| 3. | Формула, примененная для вычисления предельной погрешности определения площади земельного участка, с подставленными значениями и итоговые (вычисленные) значения (ΔP), м ² | $\Delta P = M_t * \sqrt{P * \sqrt{(1+k)/2k}} = 0.1 * \sqrt{378} * \sqrt{(1+0.31)/0.62} = 2$ |
| 4. | Площадь земельного участка согласно сведениям Единого государственного реестра недвижимости (Ркад), м ² | - |
| 5. | Оценка расхождения Р и Ркад (Р - Ркад), м ² | - |
| 6. | Предельные минимальный и максимальный размеры земельного участка (Рмин и Рмакс), м ² | - - |
| 7. | Вид (виды) разрешенного использования | - |
| 7.1. | Дополнительные сведения об использовании земельного участка | - |
| 8. | Кадастровый или иной государственный учетный номер (инвентарный) здания, сооружения, объекта незавершенного строительства, расположенного на земельном участке | - |
| 9. | Сведения о земельных участках (землях общего пользования, территории общего пользования), посредством которых обеспечивается доступ | Земли общего пользования |
| 10. | Иные сведения | - |
| 4. Пояснения к сведениям об уточняемом земельном участке с кадастровым номером 39:05:010206:12 : | | |
| 1. | - | |

Сведения об уточняемых земельных участках

1. Сведения о характерных точках границы уточняемого земельного участка с кадастровым номером 39:05:010206:13 :

| Система координат МСК-39, зона | | | | | Зона № 1 | | |
|--------------------------------------|--|---|--|------------|-----------------------------|--|----------------------------|
| Обозначение характерных точек границ | Координаты, м | | | | Метод определения координат | Формулы, примененные для расчета средней квадратической погрешности определения координат характерных точек границ (M _t), с подставленными в такие формулы значениями и итоговые (вычисленные) значения M _t , м | Описание закрепления точки |
| | содержатся в Едином государственном реестре недвижимости | | определены в результате выполнения комплексных кадастровых работ | | | | |
| | X | Y | X | Y | | | |
| 1 | 2 | 3 | 4 | 5 | 6 | 7 | 8 |
| 1 | - | - | 381732.68 | 1187454.59 | Геодезический метод | 0.1 | - |
| 2 | - | - | 381731.67 | 1187467.18 | Геодезический метод | 0.1 | - |
| 3 | - | - | 381710.27 | 1187464.03 | Геодезический метод | 0.1 | - |
| 4 | - | - | 381711.54 | 1187454.01 | Геодезический метод | 0.1 | - |
| 1 | - | - | 381732.68 | 1187454.59 | Геодезический метод | 0.1 | - |

2. Сведения о частях границ уточняемого земельного участка с кадастровым номером 39:05:010206:13 :

| Обозначение части границ | | Горизонтальное проложение (S), м | Описание прохождения части границ | Сведения о согласовании местоположения границ (согласовано/спорное) |
|--------------------------|-------|----------------------------------|-----------------------------------|---|
| от т. | до т. | | | |
| 1 | 2 | 3 | 4 | 5 |
| 1 | 2 | 12.63 | - | - |
| 2 | 3 | 21.63 | - | - |
| 3 | 4 | 10.10 | - | - |
| 4 | 1 | 21.15 | - | - |

3. Сведения о характеристиках уточняемого земельного участка с кадастровым номером 39:05:010206:13 :

| № п/п | Наименование характеристики земельного участка | Значение характеристики |
|-------|---|--|
| 1 | 2 | 3 |
| 1. | Адрес земельного участка | Российская Федерация, 238530, Калининградская область, район Зеленоградский, город Зеленоградск, улица Железнодорожная |
| 1.1. | Сведения о местоположении земельного участка (при отсутствии адреса) в структурированном в соответствии с федеральной информационной адресной системой виде | - |
| 1.2. | Дополнительные сведения о местоположении земельного участка | - |
| 2. | Площадь земельного участка ± величина погрешности определения (вычисления) площади (P ± ΔP), м ² | 243 ± 2 |

| 3. Сведения о характеристиках уточняемого земельного участка с кадастровым номером 39:05:010206:13 : | | |
|---|---|---|
| № п/п | Наименование характеристики земельного участка | Значение характеристики |
| 1 | 2 | 3 |
| 3. | Формула, примененная для вычисления предельной погрешности определения площади земельного участка, с подставленными значениями и итоговые (вычисленные) значения (ΔP), м ² | $\Delta P = M_t * \sqrt{P * \sqrt{(1+k)/2k}} = 0.1 * \sqrt{243} * \sqrt{(1+0.31)/0.62} = 2$ |
| 4. | Площадь земельного участка согласно сведениям Единого государственного реестра недвижимости (Ркад), м ² | - |
| 5. | Оценка расхождения Р и Ркад (Р - Ркад), м ² | - |
| 6. | Предельные минимальный и максимальный размеры земельного участка (Рмин и Рмакс), м ² | - - |
| 7. | Вид (виды) разрешенного использования | - |
| 7.1. | Дополнительные сведения об использовании земельного участка | - |
| 8. | Кадастровый или иной государственный учетный номер (инвентарный) здания, сооружения, объекта незавершенного строительства, расположенного на земельном участке | - |
| 9. | Сведения о земельных участках (землях общего пользования, территории общего пользования), посредством которых обеспечивается доступ | Земли общего пользования |
| 10. | Иные сведения | - |
| 4. Пояснения к сведениям об уточняемом земельном участке с кадастровым номером 39:05:010206:13 : | | |
| 1. | - | |

Сведения об уточняемых земельных участках

1. Сведения о характерных точках границы уточняемого земельного участка с кадастровым номером 39:05:010206:19 :

| Система координат МСК-39, зона | | | | | Зона № 1 | | |
|--------------------------------------|--|---|--|------------|-----------------------------|--|----------------------------|
| Обозначение характерных точек границ | Координаты, м | | | | Метод определения координат | Формулы, примененные для расчета средней квадратической погрешности определения координат характерных точек границ (M _t), с подставленными в такие формулы значениями и итоговые (вычисленные) значения M _t , м | Описание закрепления точки |
| | содержатся в Едином государственном реестре недвижимости | | определены в результате выполнения комплексных кадастровых работ | | | | |
| | X | Y | X | Y | | | |
| 1 | 2 | 3 | 4 | 5 | 6 | 7 | 8 |
| 1 | - | - | 381518.07 | 1187480.41 | Геодезический метод | 0.1 | - |
| 2 | - | - | 381501.73 | 1187481.40 | Геодезический метод | 0.1 | - |
| 3 | - | - | 381489.24 | 1187482.47 | Геодезический метод | 0.1 | - |
| 4 | - | - | 381484.66 | 1187482.95 | Геодезический метод | 0.1 | - |
| 5 | - | - | 381484.02 | 1187483.19 | Геодезический метод | 0.1 | - |
| 6 | - | - | 381486.89 | 1187511.40 | Геодезический метод | 0.1 | - |
| 7 | - | - | 381519.84 | 1187508.36 | Геодезический метод | 0.1 | - |
| 1 | - | - | 381518.07 | 1187480.41 | Геодезический метод | 0.1 | - |

2. Сведения о частях границ уточняемого земельного участка с кадастровым номером 39:05:010206:19 :

| Обозначение части границ | | Горизонтальное проложение (S), м | Описание прохождения части границ | Сведения о согласовании местоположения границ (согласовано/спорное) |
|--------------------------|-------|----------------------------------|-----------------------------------|---|
| от т. | до т. | | | |
| 1 | 2 | 3 | 4 | 5 |
| 1 | 2 | 16.37 | - | - |
| 2 | 3 | 12.54 | - | - |
| 3 | 4 | 4.61 | - | - |
| 4 | 5 | 0.68 | - | - |
| 5 | 6 | 28.36 | - | - |
| 6 | 7 | 33.09 | - | - |
| 7 | 1 | 28.01 | - | - |

3. Сведения о характеристиках уточняемого земельного участка с кадастровым номером 39:05:010206:19 :

| № п/п | Наименование характеристики земельного участка | Значение характеристики |
|-------|--|--|
| 1 | 2 | 3 |
| 1. | Адрес земельного участка | Российская Федерация, 238530, Калининградская область, район Зеленоградский, город Зеленоградск, улица Железнодорожная |

| 3. Сведения о характеристиках уточняемого земельного участка с кадастровым номером 39:05:010206:19 : | | |
|---|---|--|
| № п/п | Наименование характеристики земельного участка | Значение характеристики |
| 1 | 2 | 3 |
| 1.1. | Сведения о местоположении земельного участка (при отсутствии адреса) в структурированном в соответствии с федеральной информационной адресной системой виде | - |
| 1.2. | Дополнительные сведения о местоположении земельного участка | - |
| 2. | Площадь земельного участка ± величина погрешности определения (вычисления) площади ($P \pm \Delta P$), м ² | 955 ± 2 |
| 3. | Формула, примененная для вычисления предельной погрешности определения площади земельного участка, с подставленными значениями и итоговые (вычисленные) значения (ΔP), м ² | $\Delta P = Mt * \sqrt{P * \sqrt{(1+k)/2k}} = 0.1 * \sqrt{956} * \sqrt{(1+0.31)/0.62} = 2$ |
| 4. | Площадь земельного участка согласно сведениям Единого государственного реестра недвижимости ($P_{\text{кад}}$), м ² | - |
| 5. | Оценка расхождения P и $P_{\text{кад}}$ ($P - P_{\text{кад}}$), м ² | - |
| 6. | Предельные минимальный и максимальный размеры земельного участка ($P_{\text{мин}}$ и $P_{\text{макс}}$), м ² | - |
| 7. | Вид (виды) разрешенного использования | - |
| 7.1. | Дополнительные сведения об использовании земельного участка | - |
| 8. | Кадастровый или иной государственный учетный номер (инвентарный) здания, сооружения, объекта незавершенного строительства, расположенного на земельном участке | 39:05:010206:71 39:05:000000:3045 |
| 9. | Сведения о земельных участках (землях общего пользования, территории общего пользования), посредством которых обеспечивается доступ | Земли общего пользования |
| 10. | Иные сведения | - |
| 4. Пояснения к сведениям об уточняемом земельном участке с кадастровым номером 39:05:010206:19 : | | |
| 1. | - | |

Сведения об образуемых земельных участках

1. Сведения о характерных точках границ образуемых земельных участков

39:05:010206:324:ЗУ1 :

обозначение земельного участка

Система координат МСК-39, зона

Зона № 1

| Обозначение характерных точек границ | Координаты, м | | Метод определения координат | Формулы, примененные для расчета средней квадратической погрешности определения координат характерной точки границ (Mt), с подставленными в такие формулы значениями и итоговые (вычисленные) значения Mt, м | Описание закрепления точки |
|--------------------------------------|---------------|------------|-----------------------------|--|----------------------------|
| | X | Y | | | |
| 1 | 2 | 3 | 4 | 5 | 6 |
| 1 | 382108.38 | 1187464.86 | Геодезический метод | 0.1 | - |
| 2 | 382108.43 | 1187466.67 | Геодезический метод | 0.1 | - |
| 3 | 382148.50 | 1187500.81 | Геодезический метод | 0.1 | - |
| 4 | 382135.68 | 1187502.12 | Геодезический метод | 0.1 | - |
| 5 | 382134.34 | 1187502.27 | Геодезический метод | 0.1 | - |
| 6 | 382110.07 | 1187504.60 | Геодезический метод | 0.1 | - |
| 7 | 382110.20 | 1187499.66 | Геодезический метод | 0.1 | - |
| 8 | 382109.02 | 1187489.48 | Геодезический метод | 0.1 | - |
| 9 | 382108.68 | 1187489.51 | Геодезический метод | 0.1 | - |
| 10 | 382107.84 | 1187476.49 | Геодезический метод | 0.1 | - |
| 11 | 382107.40 | 1187464.40 | Геодезический метод | 0.1 | - |
| 1 | 382108.38 | 1187464.86 | Геодезический метод | 0.1 | - |

39:05:010206:324:ЗУ1 :

2. Сведения о частях границ образуемых земельных участков:

обозначение земельного участка

| Обозначение части границ | | Горизонтальное проложение (S), м | Описание прохождения части границ | Сведения о согласовании местоположения границ (согласовано/спорное) |
|--------------------------|-------|----------------------------------|-----------------------------------|---|
| от т. | до т. | | | |
| 1 | 2 | 3 | 4 | 5 |
| 1 | 2 | 1.81 | - | - |
| 2 | 3 | 52.64 | - | - |
| 3 | 4 | 12.89 | - | - |
| 4 | 5 | 1.35 | - | - |
| 5 | 6 | 24.38 | - | - |
| 6 | 7 | 4.94 | - | - |

39:05:010206:324:3У1 :

2. Сведения о частях границ образуемых земельных участков:

обозначение земельного участка

| Обозначение части границ | | Горизонтальное проложение (S), м | Описание прохождения части границ | Сведения о согласовании местоположения границ (согласовано/спорное) |
|--------------------------|-------|----------------------------------|-----------------------------------|---|
| от т. | до т. | | | |
| 1 | 2 | 3 | 4 | 5 |
| 7 | 8 | 10.25 | - | - |
| 8 | 9 | 0.34 | - | - |
| 9 | 10 | 13.05 | - | - |
| 10 | 11 | 12.10 | - | - |
| 11 | 1 | 1.08 | - | - |

3. Сведения о характеристиках образуемого земельного участка:

39:05:010206:324:3У1 :

обозначение земельного участка

| № п/п | Наименование характеристики земельного участка | Значение характеристики |
|-------|---|---|
| 1 | 2 | 3 |
| 1. | Адрес земельного участка | Российская Федерация, Калининградская область, район Зеленоградский, город Зеленоградск |
| 1.1. | Сведения о местоположении земельного участка (при отсутствии адреса) в структурированном в соответствии с федеральной информационной адресной системой виде | - |
| 1.2. | Дополнительные сведения о местоположении земельного участка | - |
| 2. | Категория земель | Земли населенных пунктов |
| 3. | Вид (виды) разрешенного использования | улично-дорожная сеть (автостоянка) |
| 3.1. | Дополнительные сведения об использовании земельного участка | - |
| 4. | Реестровый номер границ территориальной зоны или в случае отсутствия такого реестрового номера ее индивидуальное обозначение (вид, тип, номер, индекс) | - |
| 5. | Площадь земельного участка ± величина предельной погрешности определения (вычисления) площади ($P \pm \Delta P$), м ² | 755 ± 2 |
| 6. | Формула, примененная для вычисления предельной погрешности определения площади земельного участка, с подставленными значениями и итоговые (вычисленные) значения (ΔP), м ² | $\Delta P = M_t * \sqrt{P * \sqrt{(1+k)/2k}} = 0.1 * \sqrt{755} * \sqrt{(1+0.31)/0.62} = 2$ |
| 7. | Предельные минимальный и максимальный размеры земельного участка (P_{\min} и P_{\max}), м ² | - - |
| 8. | Кадастровый или иной государственный учетный номер (инвентарный) объекта недвижимости, расположенного на образуемом земельном участке | - |
| 9. | Кадастровые номера исходных земельных участков | - |
| 9.1. | Кадастровый номер входящего в состав земельного участка, представляющего собой единое землепользование (номер контура многоконтурного земельного участка), преобразование которого осуществляется | - |
| 9.2. | Кадастровые номера земельных участков, исключаемых из состава измененного (исходного) земельного участка, представляющего собой единое землепользование | - |

| | | |
|--|---|--------------------------------|
| 3. Сведения о характеристиках образуемого земельного участка: | | 39:05:010206:324:ЗУ1 : |
| | | обозначение земельного участка |
| № п/п | Наименование характеристики земельного участка | Значение характеристики |
| 1 | 2 | 3 |
| 9.3. | Кадастровый или иной государственный учетный номер (инвентарный) объекта недвижимости, расположенного на измененном земельном участке | - |
| 10. | Условный номер земельного участка | - |
| 11. | Учетный номер проекта межевания территории | - |
| 12. | Дополнительные сведения об образовании земельного участка | - |
| 13. | Сведения о земельных участках (землях общего пользования, территории общего пользования), посредством которых обеспечивается доступ | - |
| 14. | Иные сведения | - |
| 4. Пояснения к сведениям об образуемом земельном участке: | | 39:05:010206:324:ЗУ1 : |
| | | обозначение земельного участка |
| 1. | - | |

Сведения об образуемых земельных участках

1. Сведения о характерных точках границ образуемых земельных участков

39:05:010206:ЗУ11 :

обозначение земельного участка

Система координат МСК-39, зона

Зона № 1

| Обозначение характерных точек границ | Координаты, м | | Метод определения координат | Формулы, примененные для расчета средней квадратической погрешности определения координат характерной точки границ (Mt), с подставленными в такие формулы значениями и итоговые (вычисленные) значения Mt, м | Описание закрепления точки |
|--------------------------------------|---------------|------------|-----------------------------|--|----------------------------|
| | X | Y | | | |
| 1 | 2 | 3 | 4 | 5 | 6 |
| 1 | 381834.70 | 1187425.82 | Геодезический метод | 0.1 | - |
| 2 | 381845.49 | 1187426.74 | Геодезический метод | 0.1 | - |
| 3 | 381842.73 | 1187446.39 | Геодезический метод | 0.1 | - |
| 4 | 381839.56 | 1187471.58 | Геодезический метод | 0.1 | - |
| 5 | 381838.30 | 1187486.44 | Геодезический метод | 0.1 | - |
| 6 | 381839.10 | 1187495.18 | Геодезический метод | 0.1 | - |
| 7 | 381842.46 | 1187504.05 | Геодезический метод | 0.1 | - |
| 8 | 381850.76 | 1187504.58 | Геодезический метод | 0.1 | - |
| 9 | 381854.15 | 1187504.19 | Геодезический метод | 0.1 | - |
| 10 | 381865.23 | 1187500.37 | Геодезический метод | 0.1 | - |
| 11 | 381868.99 | 1187499.16 | Геодезический метод | 0.1 | - |
| 12 | 381871.71 | 1187497.84 | Геодезический метод | 0.1 | - |
| 13 | 381873.25 | 1187496.29 | Геодезический метод | 0.1 | - |
| 14 | 381874.68 | 1187494.38 | Геодезический метод | 0.1 | - |
| 15 | 381875.67 | 1187491.95 | Геодезический метод | 0.1 | - |
| 16 | 381876.20 | 1187487.10 | Геодезический метод | 0.1 | - |
| 17 | 381876.37 | 1187484.00 | Геодезический метод | 0.1 | - |
| 18 | 381874.04 | 1187483.98 | Геодезический метод | 0.1 | - |
| 19 | 381873.94 | 1187482.73 | Геодезический метод | 0.1 | - |
| 20 | 381873.93 | 1187479.40 | Геодезический метод | 0.1 | - |
| 21 | 381873.92 | 1187470.04 | Геодезический метод | 0.1 | - |

1. Сведения о характерных точках границ образуемых земельных участков

39:05:010206:ЗУ11 :

обозначение земельного участка

Система координат МСК-39, зона

Зона № 1

| Обозначение характерных точек границ | Координаты, м | | Метод определения координат | Формулы, примененные для расчета средней квадратической погрешности определения координат характерной точки границ (Mt), с подставленными в такие формулы значениями и итоговые (вычисленные) значения Mt, м | Описание закрепления точки |
|--------------------------------------|---------------|------------|-----------------------------|--|----------------------------|
| | X | Y | | | |
| 1 | 2 | 3 | 4 | 5 | 6 |
| 22 | 381874.34 | 1187449.81 | Геодезический метод | 0.1 | - |
| 23 | 381875.02 | 1187429.91 | Геодезический метод | 0.1 | - |
| 24 | 381883.87 | 1187430.75 | Геодезический метод | 0.1 | - |
| 25 | 381883.13 | 1187457.22 | Геодезический метод | 0.1 | - |
| 26 | 381882.29 | 1187457.17 | Геодезический метод | 0.1 | - |
| 27 | 381881.86 | 1187480.67 | Геодезический метод | 0.1 | - |
| 28 | 381882.83 | 1187485.90 | Геодезический метод | 0.1 | - |
| 29 | 381889.34 | 1187486.54 | Геодезический метод | 0.1 | - |
| 30 | 381889.31 | 1187487.12 | Геодезический метод | 0.1 | - |
| 31 | 381919.71 | 1187482.37 | Геодезический метод | 0.1 | - |
| 32 | 381920.89 | 1187458.90 | Геодезический метод | 0.1 | - |
| 33 | 381927.73 | 1187459.18 | Геодезический метод | 0.1 | - |
| 34 | 381927.58 | 1187462.39 | Геодезический метод | 0.1 | - |
| 35 | 381926.14 | 1187462.38 | Геодезический метод | 0.1 | - |
| 36 | 381925.58 | 1187474.51 | Геодезический метод | 0.1 | - |
| 37 | 381924.50 | 1187474.46 | Геодезический метод | 0.1 | - |
| 38 | 381924.12 | 1187481.79 | Геодезический метод | 0.1 | - |
| 39 | 381925.51 | 1187481.67 | Геодезический метод | 0.1 | - |
| 40 | 381941.37 | 1187481.77 | Геодезический метод | 0.1 | - |
| 41 | 381945.63 | 1187481.80 | Геодезический метод | 0.1 | - |
| 42 | 381945.87 | 1187477.17 | Геодезический метод | 0.1 | - |
| 43 | 381951.18 | 1187476.40 | Геодезический метод | 0.1 | - |
| 44 | 381953.11 | 1187437.95 | Геодезический метод | 0.1 | - |

1. Сведения о характерных точках границ образуемых земельных участков

39:05:010206:ЗУ11 :

обозначение земельного участка

Система координат МСК-39, зона

Зона № 1

| Обозначение характерных точек границ | Координаты, м | | Метод определения координат | Формулы, примененные для расчета средней квадратической погрешности определения координат характерной точки границ (Mt), с подставленными в такие формулы значениями и итоговые (вычисленные) значения Mt, м | Описание закрепления точки |
|--------------------------------------|---------------|------------|-----------------------------|--|----------------------------|
| | X | Y | | | |
| 1 | 2 | 3 | 4 | 5 | 6 |
| 45 | 381962.40 | 1187438.98 | Геодезический метод | 0.1 | - |
| 46 | 381958.86 | 1187441.73 | Геодезический метод | 0.1 | - |
| 47 | 381958.40 | 1187452.01 | Геодезический метод | 0.1 | - |
| 48 | 381957.71 | 1187467.41 | Геодезический метод | 0.1 | - |
| 49 | 381959.76 | 1187470.31 | Геодезический метод | 0.1 | - |
| 50 | 381963.19 | 1187471.35 | Геодезический метод | 0.1 | - |
| 52 | 381987.30 | 1187471.44 | Геодезический метод | 0.1 | - |
| 53 | 381987.21 | 1187472.91 | Геодезический метод | 0.1 | - |
| 54 | 381987.08 | 1187474.94 | Геодезический метод | 0.1 | - |
| 55 | 381953.42 | 1187475.95 | Геодезический метод | 0.1 | - |
| 56 | 381953.37 | 1187479.38 | Геодезический метод | 0.1 | - |
| 57 | 381986.85 | 1187478.37 | Геодезический метод | 0.1 | - |
| 59 | 381998.30 | 1187477.90 | Геодезический метод | 0.1 | - |
| 60 | 382002.26 | 1187477.68 | Геодезический метод | 0.1 | - |
| 61 | 382004.76 | 1187477.65 | Геодезический метод | 0.1 | - |
| 62 | 382013.42 | 1187477.35 | Геодезический метод | 0.1 | - |
| 63 | 382014.16 | 1187487.81 | Геодезический метод | 0.1 | - |
| 64 | 382020.31 | 1187487.30 | Геодезический метод | 0.1 | - |
| 65 | 382045.32 | 1187485.19 | Геодезический метод | 0.1 | - |
| 66 | 382045.54 | 1187487.83 | Геодезический метод | 0.1 | - |
| 67 | 382045.86 | 1187492.58 | Геодезический метод | 0.1 | - |
| 68 | 382050.89 | 1187492.27 | Геодезический метод | 0.1 | - |
| 69 | 382050.54 | 1187487.57 | Геодезический метод | 0.1 | - |

1. Сведения о характерных точках границ образуемых земельных участков

39:05:010206:ЗУ11 :

обозначение земельного участка

Система координат МСК-39, зона

Зона № 1

| Обозначение характерных точек границ | Координаты, м | | Метод определения координат | Формулы, примененные для расчета средней квадратической погрешности определения координат характерной точки границ (Mt), с подставленными в такие формулы значениями и итоговые (вычисленные) значения Mt, м | Описание закрепления точки |
|--------------------------------------|---------------|------------|-----------------------------|--|----------------------------|
| | X | Y | | | |
| 1 | 2 | 3 | 4 | 5 | 6 |
| 70 | 382048.48 | 1187487.61 | Геодезический метод | 0.1 | - |
| 71 | 382048.25 | 1187485.12 | Геодезический метод | 0.1 | - |
| 72 | 382048.23 | 1187484.96 | Геодезический метод | 0.1 | - |
| 73 | 382048.15 | 1187483.76 | Геодезический метод | 0.1 | - |
| 74 | 382047.69 | 1187477.16 | Геодезический метод | 0.1 | - |
| 75 | 382047.57 | 1187474.06 | Геодезический метод | 0.1 | - |
| 76 | 382048.68 | 1187473.97 | Геодезический метод | 0.1 | - |
| 77 | 382048.35 | 1187467.18 | Геодезический метод | 0.1 | - |
| 78 | 382050.62 | 1187467.09 | Геодезический метод | 0.1 | - |
| 79 | 382051.59 | 1187450.18 | Геодезический метод | 0.1 | - |
| 80 | 382056.51 | 1187452.49 | Геодезический метод | 0.1 | - |
| 81 | 382055.57 | 1187466.34 | Геодезический метод | 0.1 | - |
| 82 | 382054.28 | 1187489.90 | Геодезический метод | 0.1 | - |
| 83 | 382054.53 | 1187493.22 | Геодезический метод | 0.1 | - |
| 84 | 382054.61 | 1187494.21 | Геодезический метод | 0.1 | - |
| 85 | 382054.52 | 1187494.22 | Геодезический метод | 0.1 | - |
| 86 | 382051.48 | 1187494.23 | Геодезический метод | 0.1 | - |
| 87 | 382046.04 | 1187494.53 | Геодезический метод | 0.1 | - |
| 88 | 382046.41 | 1187497.83 | Геодезический метод | 0.1 | - |
| 89 | 382046.60 | 1187499.55 | Геодезический метод | 0.1 | - |
| 90 | 382046.86 | 1187502.85 | Геодезический метод | 0.1 | - |
| 91 | 382047.25 | 1187507.76 | Геодезический метод | 0.1 | - |
| 92 | 382036.39 | 1187508.69 | Геодезический метод | 0.1 | - |

1. Сведения о характерных точках границ образуемых земельных участков

39:05:010206:ЗУ11 :

обозначение земельного участка

Система координат МСК-39, зона

Зона № 1

| Обозначение характерных точек границ | Координаты, м | | Метод определения координат | Формулы, примененные для расчета средней квадратической погрешности определения координат характерной точки границ (Mt), с подставленными в такие формулы значениями и итоговые (вычисленные) значения Mt, м | Описание закрепления точки |
|--------------------------------------|---------------|------------|-----------------------------|--|----------------------------|
| | X | Y | | | |
| 1 | 2 | 3 | 4 | 5 | 6 |
| 93 | 382032.49 | 1187509.31 | Геодезический метод | 0.1 | - |
| 94 | 382030.38 | 1187509.80 | Геодезический метод | 0.1 | - |
| 95 | 382030.39 | 1187509.35 | Геодезический метод | 0.1 | - |
| 96 | 382027.73 | 1187509.48 | Геодезический метод | 0.1 | - |
| 97 | 382027.77 | 1187504.48 | Геодезический метод | 0.1 | - |
| 98 | 382027.69 | 1187503.32 | Геодезический метод | 0.1 | - |
| 99 | 382022.43 | 1187503.51 | Геодезический метод | 0.1 | - |
| 100 | 382021.54 | 1187491.70 | Геодезический метод | 0.1 | - |
| 101 | 382009.86 | 1187492.58 | Геодезический метод | 0.1 | - |
| 102 | 382009.83 | 1187491.93 | Геодезический метод | 0.1 | - |
| 103 | 382003.09 | 1187492.43 | Геодезический метод | 0.1 | - |
| 104 | 382003.13 | 1187493.09 | Геодезический метод | 0.1 | - |
| 105 | 381979.12 | 1187494.92 | Геодезический метод | 0.1 | - |
| 106 | 381978.89 | 1187492.07 | Геодезический метод | 0.1 | - |
| 107 | 381978.00 | 1187485.61 | Геодезический метод | 0.1 | - |
| 108 | 381969.44 | 1187486.02 | Геодезический метод | 0.1 | - |
| 109 | 381969.24 | 1187482.97 | Геодезический метод | 0.1 | - |
| 110 | 381960.34 | 1187483.95 | Геодезический метод | 0.1 | - |
| 111 | 381960.53 | 1187486.95 | Геодезический метод | 0.1 | - |
| 112 | 381965.73 | 1187486.45 | Геодезический метод | 0.1 | - |
| 113 | 381967.36 | 1187510.71 | Геодезический метод | 0.1 | - |
| 114 | 381967.62 | 1187514.16 | Геодезический метод | 0.1 | - |
| 115 | 381963.88 | 1187514.43 | Геодезический метод | 0.1 | - |

1. Сведения о характерных точках границ образуемых земельных участков

39:05:010206:ЗУ11 :

обозначение земельного участка

Система координат МСК-39, зона

Зона № 1

| Обозначение характерных точек границ | Координаты, м | | Метод определения координат | Формулы, примененные для расчета средней квадратической погрешности определения координат характерной точки границ (Mt), с подставленными в такие формулы значениями и итоговые (вычисленные) значения Mt, м | Описание закрепления точки |
|--------------------------------------|---------------|------------|-----------------------------|--|----------------------------|
| | X | Y | | | |
| 1 | 2 | 3 | 4 | 5 | 6 |
| 116 | 381961.49 | 1187490.95 | Геодезический метод | 0.1 | - |
| 117 | 381952.43 | 1187492.14 | Геодезический метод | 0.1 | - |
| 118 | 381951.67 | 1187486.71 | Геодезический метод | 0.1 | - |
| 119 | 381901.66 | 1187493.69 | Геодезический метод | 0.1 | - |
| 120 | 381901.29 | 1187492.36 | Геодезический метод | 0.1 | - |
| 121 | 381878.18 | 1187498.10 | Геодезический метод | 0.1 | - |
| 122 | 381875.54 | 1187500.62 | Геодезический метод | 0.1 | - |
| 123 | 381874.17 | 1187505.07 | Геодезический метод | 0.1 | - |
| 124 | 381866.60 | 1187507.46 | Геодезический метод | 0.1 | - |
| 125 | 381867.36 | 1187512.57 | Геодезический метод | 0.1 | - |
| 126 | 381828.14 | 1187515.77 | Геодезический метод | 0.1 | - |
| 127 | 381827.34 | 1187508.92 | Геодезический метод | 0.1 | - |
| 128 | 381827.11 | 1187502.70 | Геодезический метод | 0.1 | - |
| 129 | 381827.52 | 1187499.35 | Геодезический метод | 0.1 | - |
| 130 | 381828.79 | 1187499.52 | Геодезический метод | 0.1 | - |
| 131 | 381829.17 | 1187496.66 | Геодезический метод | 0.1 | - |
| 132 | 381827.88 | 1187496.49 | Геодезический метод | 0.1 | - |
| 133 | 381828.21 | 1187493.78 | Геодезический метод | 0.1 | - |
| 134 | 381828.33 | 1187492.89 | Геодезический метод | 0.1 | - |
| 135 | 381827.10 | 1187492.73 | Геодезический метод | 0.1 | - |
| 136 | 381828.87 | 1187478.49 | Геодезический метод | 0.1 | - |
| 137 | 381829.47 | 1187474.15 | Геодезический метод | 0.1 | - |
| 138 | 381827.54 | 1187473.90 | Геодезический метод | 0.1 | - |

1. Сведения о характерных точках границ образуемых земельных участков

39:05:010206:ЗУ11 :

обозначение земельного участка

Система координат МСК-39, зона

Зона № 1

| Обозначение характерных точек границ | Координаты, м | | Метод определения координат | Формулы, примененные для расчета средней квадратической погрешности определения координат характерной точки границ (Mt), с подставленными в такие формулы значениями и итоговые (вычисленные) значения Mt, м | Описание закрепления точки |
|--------------------------------------|---------------|------------|-----------------------------|--|----------------------------|
| | X | Y | | | |
| 1 | 2 | 3 | 4 | 5 | 6 |
| 139 | 381829.94 | 1187452.42 | Геодезический метод | 0.1 | - |
| 140 | 381831.85 | 1187452.62 | Геодезический метод | 0.1 | - |
| 141 | 381832.33 | 1187448.13 | Геодезический метод | 0.1 | - |
| 142 | 381832.95 | 1187442.32 | Геодезический метод | 0.1 | - |
| 1 | 381834.70 | 1187425.82 | Геодезический метод | 0.1 | - |

39:05:010206:ЗУ11 :

2. Сведения о частях границ образуемых земельных участков:

обозначение земельного участка

| Обозначение части границ | | Горизонтальное проложение (S), м | Описание прохождения части границ | Сведения о согласовании местоположения границ (согласовано/спорное) |
|--------------------------|-------|----------------------------------|-----------------------------------|---|
| от т. | до т. | | | |
| 1 | 2 | 3 | 4 | 5 |
| 1 | 2 | 10.83 | - | - |
| 2 | 3 | 19.84 | - | - |
| 3 | 4 | 25.39 | - | - |
| 4 | 5 | 14.91 | - | - |
| 5 | 6 | 8.78 | - | - |
| 6 | 7 | 9.49 | - | - |
| 7 | 8 | 8.32 | - | - |
| 8 | 9 | 3.41 | - | - |
| 9 | 10 | 11.72 | - | - |
| 10 | 11 | 3.95 | - | - |
| 11 | 12 | 3.02 | - | - |
| 12 | 13 | 2.18 | - | - |
| 13 | 14 | 2.39 | - | - |
| 14 | 15 | 2.62 | - | - |
| 15 | 16 | 4.88 | - | - |
| 16 | 17 | 3.10 | - | - |
| 17 | 18 | 2.33 | - | - |
| 18 | 19 | 1.25 | - | - |

2. Сведения о частях границ образуемых земельных участков:

обозначение земельного участка

| Обозначение части границ | | Горизонтальное проложение (S), м | Описание прохождения части границ | Сведения о согласовании местоположения границ (согласовано/спорное) |
|--------------------------|-------|----------------------------------|-----------------------------------|---|
| от т. | до т. | | | |
| 1 | 2 | 3 | 4 | 5 |
| 19 | 20 | 3.33 | - | - |
| 20 | 21 | 9.36 | - | - |
| 21 | 22 | 20.23 | - | - |
| 22 | 23 | 19.91 | - | - |
| 23 | 24 | 8.89 | - | - |
| 24 | 25 | 26.48 | - | - |
| 25 | 26 | 0.84 | - | - |
| 26 | 27 | 23.50 | - | - |
| 27 | 28 | 5.32 | - | - |
| 28 | 29 | 6.54 | - | - |
| 29 | 30 | 0.58 | - | - |
| 30 | 31 | 30.77 | - | - |
| 31 | 32 | 23.50 | - | - |
| 32 | 33 | 6.85 | - | - |
| 33 | 34 | 3.21 | - | - |
| 34 | 35 | 1.44 | - | - |
| 35 | 36 | 12.14 | - | - |
| 36 | 37 | 1.08 | - | - |
| 37 | 38 | 7.34 | - | - |
| 38 | 39 | 1.40 | - | - |
| 39 | 40 | 15.86 | - | - |
| 40 | 41 | 4.26 | - | - |
| 41 | 42 | 4.64 | - | - |
| 42 | 43 | 5.37 | - | - |
| 43 | 44 | 38.50 | - | - |
| 44 | 45 | 9.35 | - | - |
| 45 | 46 | 4.48 | - | - |
| 46 | 47 | 10.29 | - | - |
| 47 | 48 | 15.42 | - | - |
| 48 | 49 | 3.55 | - | - |
| 49 | 50 | 3.58 | - | - |
| 50 | 52 | 24.11 | - | - |
| 53 | 54 | 1.47 | - | - |
| 54 | 55 | 2.03 | - | - |
| 55 | 56 | 33.68 | - | - |
| 56 | 57 | 3.43 | - | - |
| 57 | 59 | 33.50 | - | - |
| 59 | 60 | 11.46 | - | - |

2. Сведения о частях границ образуемых земельных участков:

обозначение земельного участка

| Обозначение части границ | | Горизонтальное проложение (S), м | Описание прохождения части границ | Сведения о согласовании местоположения границ (согласовано/спорное) |
|--------------------------|-------|----------------------------------|-----------------------------------|---|
| от т. | до т. | | | |
| 1 | 2 | 3 | 4 | 5 |
| 61 | 62 | 3.97 | - | - |
| 62 | 63 | 2.50 | - | - |
| 63 | 64 | 8.67 | - | - |
| 64 | 65 | 10.49 | - | - |
| 65 | 66 | 6.17 | - | - |
| 66 | 67 | 25.10 | - | - |
| 67 | 68 | 2.65 | - | - |
| 68 | 69 | 4.76 | - | - |
| 69 | 70 | 5.04 | - | - |
| 70 | 71 | 4.71 | - | - |
| 71 | 72 | 2.06 | - | - |
| 72 | 73 | 2.50 | - | - |
| 73 | 74 | 0.16 | - | - |
| 74 | 75 | 1.20 | - | - |
| 75 | 76 | 6.62 | - | - |
| 76 | 77 | 3.10 | - | - |
| 77 | 78 | 1.11 | - | - |
| 78 | 79 | 6.80 | - | - |
| 79 | 80 | 2.27 | - | - |
| 80 | 81 | 16.94 | - | - |
| 81 | 82 | 5.44 | - | - |
| 82 | 83 | 13.88 | - | - |
| 83 | 84 | 23.60 | - | - |
| 84 | 85 | 3.33 | - | - |
| 85 | 86 | 0.99 | - | - |
| 86 | 87 | 0.09 | - | - |
| 87 | 88 | 3.04 | - | - |
| 88 | 89 | 5.45 | - | - |
| 89 | 90 | 3.32 | - | - |
| 90 | 91 | 1.73 | - | - |
| 91 | 92 | 3.31 | - | - |
| 92 | 93 | 4.93 | - | - |
| 93 | 94 | 10.90 | - | - |
| 94 | 95 | 3.95 | - | - |
| 95 | 96 | 2.17 | - | - |
| 96 | 97 | 0.45 | - | - |
| 97 | 98 | 2.66 | - | - |
| 98 | 99 | 5.00 | - | - |

2. Сведения о частях границ образуемых земельных участков:

обозначение земельного участка

| Обозначение части границ | | Горизонтальное проложение (S), м | Описание прохождения части границ | Сведения о согласовании местоположения границ (согласовано/спорное) |
|--------------------------|-------|----------------------------------|-----------------------------------|---|
| от т. | до т. | | | |
| 1 | 2 | 3 | 4 | 5 |
| 99 | 100 | 1.16 | - | - |
| 100 | 101 | 5.26 | - | - |
| 101 | 102 | 11.84 | - | - |
| 102 | 103 | 11.71 | - | - |
| 103 | 104 | 0.65 | - | - |
| 104 | 105 | 6.76 | - | - |
| 105 | 106 | 0.66 | - | - |
| 106 | 107 | 24.08 | - | - |
| 107 | 108 | 2.86 | - | - |
| 108 | 109 | 6.52 | - | - |
| 109 | 110 | 8.57 | - | - |
| 110 | 111 | 3.06 | - | - |
| 111 | 112 | 8.95 | - | - |
| 112 | 113 | 3.01 | - | - |
| 113 | 114 | 5.22 | - | - |
| 114 | 115 | 24.31 | - | - |
| 115 | 116 | 3.46 | - | - |
| 116 | 117 | 3.75 | - | - |
| 117 | 118 | 23.60 | - | - |
| 118 | 119 | 9.14 | - | - |
| 119 | 120 | 5.48 | - | - |
| 120 | 121 | 50.49 | - | - |
| 121 | 122 | 1.38 | - | - |
| 122 | 123 | 23.81 | - | - |
| 123 | 124 | 3.65 | - | - |
| 124 | 125 | 4.66 | - | - |
| 125 | 126 | 7.94 | - | - |
| 126 | 127 | 5.17 | - | - |
| 127 | 128 | 39.35 | - | - |
| 128 | 129 | 6.90 | - | - |
| 129 | 130 | 6.22 | - | - |
| 130 | 131 | 3.37 | - | - |
| 131 | 132 | 1.28 | - | - |
| 132 | 133 | 2.89 | - | - |
| 133 | 134 | 1.30 | - | - |
| 134 | 135 | 2.73 | - | - |
| 135 | 136 | 0.90 | - | - |
| 136 | 137 | 1.24 | - | - |

| 39:05:010206:ЗУ11 : | | | | |
|---|---|----------------------------------|---|---|
| 2. Сведения о частях границ образуемых земельных участков: | | | | |
| обозначение земельного участка | | | | |
| Обозначение части границ | | Горизонтальное проложение (S), м | Описание прохождения части границ | Сведения о согласовании местоположения границ (согласовано/спорное) |
| от т. | до т. | | | |
| 1 | 2 | 3 | 4 | 5 |
| 137 | 138 | 14.35 | - | - |
| 138 | 139 | 4.38 | - | - |
| 139 | 140 | 1.95 | - | - |
| 140 | 141 | 21.61 | - | - |
| 141 | 142 | 1.92 | - | - |
| 142 | 1 | 4.52 | - | - |
| 1 | | 5.84 | - | - |
| | 1 | 16.59 | - | - |
| 3. Сведения о характеристиках образуемого земельного участка: | | | | |
| 39:05:010206:ЗУ11 : | | | | |
| обозначение земельного участка | | | | |
| № п/п | Наименование характеристики земельного участка | | Значение характеристики | |
| 1 | 2 | | 3 | |
| 1. | Адрес земельного участка | | Российская Федерация, Калининградская область, район Зеленоградский, город Зеленоградск | |
| 1.1. | Сведения о местоположении земельного участка (при отсутствии адреса) в структурированном в соответствии с федеральной информационной адресной системой виде | | - | |
| 1.2. | Дополнительные сведения о местоположении земельного участка | | - | |
| 2. | Категория земель | | Земли населенных пунктов | |
| 3. | Вид (виды) разрешенного использования | | улично-дорожная сеть (внутриквартальный проезд) | |
| 3.1. | Дополнительные сведения об использовании земельного участка | | - | |
| 4. | Реестровый номер границ территориальной зоны или в случае отсутствия такого реестрового номера ее индивидуальное обозначение (вид, тип, номер, индекс) | | - | |
| 5. | Площадь земельного участка ± величина предельной погрешности определения (вычисления) площади (P± ΔP), м2 | | 4661 ± 2 | |
| 6. | Формула, примененная для вычисления предельной погрешности определения площади земельного участка, с подставленными значениями и итоговые (вычисленные) значения (ΔP), м2 | | $\Delta P = Mt * \sqrt{P * \sqrt{(1+k)/2k}} = 0.1 * \sqrt{4661 * \sqrt{(1+0.31)/0.62}} = 2$ | |
| 7. | Предельные минимальный и максимальный размеры земельного участка (Pмин и Pмакс), м2 | | - | |
| 8. | Кадастровый или иной государственный учетный номер (инвентарный) объекта недвижимости, расположенного на образуемом земельном участке | | - | |
| 9. | Кадастровые номера исходных земельных участков | | - | |

| 3. Сведения о характеристиках образуемого земельного участка: | | 39:05:010206:ЗУ11 : |
|--|---|--------------------------------|
| | | обозначение земельного участка |
| № п/п | Наименование характеристики земельного участка | Значение характеристики |
| 1 | 2 | 3 |
| 9.1. | Кадастровый номер входящего в состав земельного участка, представляющего собой единое землепользование (номер контура многоконтурного земельного участка), преобразование которого осуществляется | - |
| 9.2. | Кадастровые номера земельных участков, исключаемых из состава измененного (исходного) земельного участка, представляющего собой единое землепользование | - |
| 9.3. | Кадастровый или иной государственный учетный номер (инвентарный) объекта недвижимости, расположенного на измененном земельном участке | - |
| 10. | Условный номер земельного участка | - |
| 11. | Учетный номер проекта межевания территории | - |
| 12. | Дополнительные сведения об образовании земельного участка | - |
| 13. | Сведения о земельных участках (землях общего пользования, территории общего пользования), посредством которых обеспечивается доступ | - |
| 14. | Иные сведения | - |
| 4. Пояснения к сведениям об образуемом земельном участке: | | 39:05:010206:ЗУ11 : |
| | | обозначение земельного участка |
| 1. | - | |

Сведения об образуемых земельных участках

1. Сведения о характерных точках границ образуемых земельных участков

39:05:010206:ЗУ8 :

обозначение земельного участка

Система координат МСК-39, зона

Зона № 1

| Обозначение характерных точек границ | Координаты, м | | Метод определения координат | Формулы, примененные для расчета средней квадратической погрешности определения координат характерной точки границ (Mt), с подставленными в такие формулы значениями и итоговые (вычисленные) значения Mt, м | Описание закрепления точки |
|--------------------------------------|---------------|------------|-----------------------------|--|----------------------------|
| | X | Y | | | |
| 1 | 2 | 3 | 4 | 5 | 6 |
| 1 | 382038.03 | 1187448.51 | Геодезический метод | 0.1 | - |
| 2 | 382051.59 | 1187450.18 | Геодезический метод | 0.1 | - |
| 3 | 382050.62 | 1187467.09 | Геодезический метод | 0.1 | - |
| 4 | 382048.35 | 1187467.18 | Геодезический метод | 0.1 | - |
| 5 | 382048.31 | 1187466.34 | Геодезический метод | 0.1 | - |
| 6 | 382044.30 | 1187466.67 | Геодезический метод | 0.1 | - |
| 7 | 382040.38 | 1187466.98 | Геодезический метод | 0.1 | - |
| 8 | 382036.41 | 1187467.29 | Геодезический метод | 0.1 | - |
| 9 | 382032.49 | 1187467.60 | Геодезический метод | 0.1 | - |
| 10 | 382027.94 | 1187468.45 | Геодезический метод | 0.1 | - |
| 11 | 382028.17 | 1187460.55 | Геодезический метод | 0.1 | - |
| 12 | 382028.34 | 1187454.83 | Геодезический метод | 0.1 | - |
| 13 | 382037.99 | 1187454.92 | Геодезический метод | 0.1 | - |
| 1 | 382038.03 | 1187448.51 | Геодезический метод | 0.1 | - |

39:05:010206:ЗУ8 :

2. Сведения о частях границ образуемых земельных участков:

обозначение земельного участка

| Обозначение части границ | | Горизонтальное проложение (S), м | Описание прохождения части границ | Сведения о согласовании местоположения границ (согласовано/спорное) |
|--------------------------|-------|----------------------------------|-----------------------------------|---|
| от т. | до т. | | | |
| 1 | 2 | 3 | 4 | 5 |
| 1 | 2 | 13.66 | - | - |
| 2 | 3 | 16.94 | - | - |
| 3 | 4 | 2.27 | - | - |

39:05:010206:ЗУ8 :

2. Сведения о частях границ образуемых земельных участков:

обозначение земельного участка

| Обозначение части границ | | Горизонтальное проложение (S), м | Описание прохождения части границ | Сведения о согласовании местоположения границ (согласовано/спорное) |
|--------------------------|-------|----------------------------------|-----------------------------------|---|
| от т. | до т. | | | |
| 1 | 2 | 3 | 4 | 5 |
| 4 | 5 | 0.84 | - | - |
| 5 | 6 | 4.02 | - | - |
| 6 | 7 | 3.93 | - | - |
| 7 | 8 | 3.98 | - | - |
| 8 | 9 | 3.93 | - | - |
| 9 | 10 | 4.63 | - | - |
| 10 | 11 | 7.90 | - | - |
| 11 | 12 | 5.72 | - | - |
| 12 | 13 | 9.65 | - | - |
| 13 | 1 | 6.41 | - | - |

3. Сведения о характеристиках образуемого земельного участка:

39:05:010206:ЗУ8 :

обозначение земельного участка

| № п/п | Наименование характеристики земельного участка | Значение характеристики |
|-------|---|---|
| 1 | 2 | 3 |
| 1. | Адрес земельного участка | Российская Федерация, Калининградская область, район Зеленоградский, город Зеленоградск |
| 1.1. | Сведения о местоположении земельного участка (при отсутствии адреса) в структурированном в соответствии с федеральной информационной адресной системой виде | - |
| 1.2. | Дополнительные сведения о местоположении земельного участка | - |
| 2. | Категория земель | Земли населенных пунктов |
| 3. | Вид (виды) разрешенного использования | благоустройство территории |
| 3.1. | Дополнительные сведения об использовании земельного участка | - |
| 4. | Реестровый номер границ территориальной зоны или в случае отсутствия такого реестрового номера ее индивидуальное обозначение (вид, тип, номер, индекс) | - |
| 5. | Площадь земельного участка ± величина предельной погрешности определения (вычисления) площади (P± ΔP), м2 | 356 ± 2 |
| 6. | Формула, примененная для вычисления предельной погрешности определения площади земельного участка, с подставленными значениями и итоговые (вычисленные) значения (ΔP), м2 | $\Delta P = M_t * \sqrt{P * \sqrt{(1+k)/2k}} = 0.1 * \sqrt{356} * \sqrt{(1+0.31)/0.62} = 2$ |
| 7. | Предельные минимальный и максимальный размеры земельного участка (Pмин и Pмакс), м2 | - - |
| 8. | Кадастровый или иной государственный учетный номер (инвентарный) объекта недвижимости, расположенного на образуемом земельном участке | - |
| 9. | Кадастровые номера исходных земельных участков | - |

| 3. Сведения о характеристиках образуемого земельного участка: | | 39:05:010206:ЗУ8 : |
|--|---|--------------------------------|
| | | обозначение земельного участка |
| № п/п | Наименование характеристики земельного участка | Значение характеристики |
| 1 | 2 | 3 |
| 9.1. | Кадастровый номер входящего в состав земельного участка, представляющего собой единое землепользование (номер контура многоконтурного земельного участка), преобразование которого осуществляется | - |
| 9.2. | Кадастровые номера земельных участков, исключаемых из состава измененного (исходного) земельного участка, представляющего собой единое землепользование | - |
| 9.3. | Кадастровый или иной государственный учетный номер (инвентарный) объекта недвижимости, расположенного на измененном земельном участке | - |
| 10. | Условный номер земельного участка | - |
| 11. | Учетный номер проекта межевания территории | - |
| 12. | Дополнительные сведения об образовании земельного участка | - |
| 13. | Сведения о земельных участках (землях общего пользования, территории общего пользования), посредством которых обеспечивается доступ | - |
| 14. | Иные сведения | - |
| 4. Пояснения к сведениям об образуемом земельном участке: | | 39:05:010206:ЗУ8 : |
| | | обозначение земельного участка |
| 1. | - | |

Сведения об образуемых земельных участках

1. Сведения о характерных точках границ образуемых земельных участков

39:05:010206:3У5 :

обозначение земельного участка

Система координат МСК-39, зона

Зона № 1

| Обозначение характерных точек границ | Координаты, м | | Метод определения координат | Формулы, примененные для расчета средней квадратической погрешности определения координат характерной точки границ (Mt), с подставленными в такие формулы значениями и итоговые (вычисленные) значения Mt, м | Описание закрепления точки |
|--------------------------------------|---------------|------------|-----------------------------|--|----------------------------|
| | X | Y | | | |
| 1 | 2 | 3 | 4 | 5 | 6 |
| 1 | 381843.87 | 1187408.13 | Геодезический метод | 0.1 | - |
| 2 | 381868.03 | 1187411.71 | Геодезический метод | 0.1 | - |
| 3 | 381900.55 | 1187415.84 | Геодезический метод | 0.1 | - |
| 4 | 381973.41 | 1187424.52 | Геодезический метод | 0.1 | - |
| 5 | 381989.42 | 1187426.56 | Геодезический метод | 0.1 | - |
| 6 | 382030.24 | 1187431.83 | Геодезический метод | 0.1 | - |
| 7 | 382054.83 | 1187434.95 | Геодезический метод | 0.1 | - |
| 8 | 382058.22 | 1187435.38 | Геодезический метод | 0.1 | - |
| 9 | 382058.76 | 1187436.79 | Геодезический метод | 0.1 | - |
| 10 | 382059.43 | 1187438.53 | Геодезический метод | 0.1 | - |
| 11 | 382064.92 | 1187439.44 | Геодезический метод | 0.1 | - |
| 12 | 382081.84 | 1187442.02 | Геодезический метод | 0.1 | - |
| 13 | 382091.54 | 1187443.87 | Геодезический метод | 0.1 | - |
| 14 | 382088.62 | 1187456.88 | Геодезический метод | 0.1 | - |
| 15 | 382080.71 | 1187455.80 | Геодезический метод | 0.1 | - |
| 16 | 382056.51 | 1187452.49 | Геодезический метод | 0.1 | - |
| 17 | 382051.59 | 1187450.18 | Геодезический метод | 0.1 | - |
| 18 | 382038.03 | 1187448.51 | Геодезический метод | 0.1 | - |
| 19 | 382028.56 | 1187447.29 | Геодезический метод | 0.1 | - |
| 20 | 382006.84 | 1187444.47 | Геодезический метод | 0.1 | - |
| 21 | 382002.78 | 1187443.88 | Геодезический метод | 0.1 | - |

1. Сведения о характерных точках границ образуемых земельных участков

39:05:010206:3У5 :

обозначение земельного участка

Система координат МСК-39, зона

Зона № 1

| Обозначение характерных точек границ | Координаты, м | | Метод определения координат | Формулы, примененные для расчета средней квадратической погрешности определения координат характерной точки границ (Mt), с подставленными в такие формулы значениями и итоговые (вычисленные) значения Mt, м | Описание закрепления точки |
|--------------------------------------|---------------|------------|-----------------------------|--|----------------------------|
| | X | Y | | | |
| 1 | 2 | 3 | 4 | 5 | 6 |
| 22 | 381990.88 | 1187442.42 | Геодезический метод | 0.1 | - |
| 23 | 381990.17 | 1187447.56 | Геодезический метод | 0.1 | - |
| 24 | 381987.17 | 1187447.49 | Геодезический метод | 0.1 | - |
| 25 | 381986.48 | 1187447.46 | Геодезический метод | 0.1 | - |
| 26 | 381983.60 | 1187447.36 | Геодезический метод | 0.1 | - |
| 27 | 381983.97 | 1187443.42 | Геодезический метод | 0.1 | - |
| 28 | 381986.60 | 1187443.53 | Геодезический метод | 0.1 | - |
| 29 | 381986.85 | 1187442.06 | Геодезический метод | 0.1 | - |
| 30 | 381962.40 | 1187438.98 | Геодезический метод | 0.1 | - |
| 31 | 381953.11 | 1187437.95 | Геодезический метод | 0.1 | - |
| 32 | 381928.88 | 1187435.00 | Геодезический метод | 0.1 | - |
| 33 | 381914.28 | 1187433.62 | Геодезический метод | 0.1 | - |
| 34 | 381883.87 | 1187430.75 | Геодезический метод | 0.1 | - |
| 35 | 381875.02 | 1187429.91 | Геодезический метод | 0.1 | - |
| 36 | 381847.35 | 1187426.94 | Геодезический метод | 0.1 | - |
| 37 | 381845.49 | 1187426.74 | Геодезический метод | 0.1 | - |
| 38 | 381834.70 | 1187425.82 | Геодезический метод | 0.1 | - |
| 39 | 381837.06 | 1187407.26 | Геодезический метод | 0.1 | - |
| 1 | 381843.87 | 1187408.13 | Геодезический метод | 0.1 | - |

2. Сведения о частях границ образуемых земельных участков:

обозначение земельного участка

| Обозначение части границ | | Горизонтальное проложение (S), м | Описание прохождения части границ | Сведения о согласовании местоположения границ (согласовано/спорное) |
|--------------------------|-------|----------------------------------|-----------------------------------|---|
| от т. | до т. | | | |
| 1 | 2 | 3 | 4 | 5 |
| 1 | 2 | 24.42 | - | - |
| 2 | 3 | 32.78 | - | - |
| 3 | 4 | 73.38 | - | - |
| 4 | 5 | 16.14 | - | - |
| 5 | 6 | 41.16 | - | - |
| 6 | 7 | 24.79 | - | - |
| 7 | 8 | 3.42 | - | - |
| 8 | 9 | 1.51 | - | - |
| 9 | 10 | 1.86 | - | - |
| 10 | 11 | 5.56 | - | - |
| 11 | 12 | 17.12 | - | - |
| 12 | 13 | 9.87 | - | - |
| 13 | 14 | 13.33 | - | - |
| 14 | 15 | 7.98 | - | - |
| 15 | 16 | 24.43 | - | - |
| 16 | 17 | 5.44 | - | - |
| 17 | 18 | 13.66 | - | - |
| 18 | 19 | 9.55 | - | - |
| 19 | 20 | 21.90 | - | - |
| 20 | 21 | 4.10 | - | - |
| 21 | 22 | 11.99 | - | - |
| 22 | 23 | 5.19 | - | - |
| 23 | 24 | 3.00 | - | - |
| 24 | 25 | 0.69 | - | - |
| 25 | 26 | 2.88 | - | - |
| 26 | 27 | 3.96 | - | - |
| 27 | 28 | 2.63 | - | - |
| 28 | 29 | 1.49 | - | - |
| 29 | 30 | 24.64 | - | - |
| 30 | 31 | 9.35 | - | - |
| 31 | 32 | 24.41 | - | - |
| 32 | 33 | 14.67 | - | - |
| 33 | 34 | 30.55 | - | - |
| 34 | 35 | 8.89 | - | - |
| 35 | 36 | 27.83 | - | - |
| 36 | 37 | 1.87 | - | - |
| 37 | 38 | 10.83 | - | - |
| 38 | 39 | 18.71 | - | - |

| 39:05:010206:3У5 : | | | | |
|--|---|----------------------------------|---|---|
| 2. Сведения о частях границ образуемых земельных участков: | | | | |
| обозначение земельного участка | | | | |
| Обозначение части границ | | Горизонтальное проложение (S), м | Описание прохождения части границ | Сведения о согласовании местоположения границ (согласовано/спорное) |
| от т. | до т. | | | |
| 1 | 2 | 3 | 4 | 5 |
| 39 | 1 | 6.87 | - | - |
| 3. Сведения о характеристиках образуемого земельного участка: | | | | |
| 39:05:010206:3У5 : | | | | |
| обозначение земельного участка | | | | |
| № п/п | Наименование характеристики земельного участка | | Значение характеристики | |
| 1 | 2 | | 3 | |
| 1. | Адрес земельного участка | | Российская Федерация, Калининградская область, район Зеленоградский, город Зеленоградск | |
| 1.1. | Сведения о местоположении земельного участка (при отсутствии адреса) в структурированном в соответствии с федеральной информационной адресной системой виде | | - | |
| 1.2. | Дополнительные сведения о местоположении земельного участка | | - | |
| 2. | Категория земель | | Земли населенных пунктов | |
| 3. | Вид (виды) разрешенного использования | | улично-дорожная сеть (ул. Железнодорожная) | |
| 3.1. | Дополнительные сведения об использовании земельного участка | | - | |
| 4. | Реестровый номер границ территориальной зоны или в случае отсутствия такого реестрового номера ее индивидуальное обозначение (вид, тип, номер, индекс) | | - | |
| 5. | Площадь земельного участка ± величина предельной погрешности определения (вычисления) площади (P± ΔP), м2 | | 4115 ± 2 | |
| 6. | Формула, примененная для вычисления предельной погрешности определения площади земельного участка, с подставленными значениями и итоговые (вычисленные) значения (ΔP), м2 | | $\Delta P = Mt * \sqrt{P * \sqrt{(1+k)/2k}} = 0.1 * \sqrt{4115 * \sqrt{(1+0.31)/0.62}} = 2$ | |
| 7. | Предельные минимальный и максимальный размеры земельного участка (Pмин и Pмакс), м2 | | - | |
| 8. | Кадастровый или иной государственный учетный номер (инвентарный) объекта недвижимости, расположенного на образуемом земельном участке | | - | |
| 9. | Кадастровые номера исходных земельных участков | | - | |
| 9.1. | Кадастровый номер входящего в состав земельного участка, представляющего собой единое землепользование (номер контура многоконтурного земельного участка), преобразование которого осуществляется | | - | |
| 9.2. | Кадастровые номера земельных участков, исключаемых из состава измененного (исходного) земельного участка, представляющего собой единое землепользование | | - | |
| 9.3. | Кадастровый или иной государственный учетный номер (инвентарный) объекта недвижимости, расположенного на измененном земельном участке | | - | |
| 10. | Условный номер земельного участка | | - | |

3. Сведения о характеристиках образуемого земельного участка:

39:05:010206:3У5 :

обозначение земельного участка

| № п/п | Наименование характеристики земельного участка | Значение характеристики |
|--------------|---|--------------------------------|
| 1 | 2 | 3 |
| 11. | Учетный номер проекта межевания территории | - |
| 12. | Дополнительные сведения об образовании земельного участка | - |
| 13. | Сведения о земельных участках (землях общего пользования, территории общего пользования), посредством которых обеспечивается доступ | - |
| 14. | Иные сведения | - |

4. Пояснения к сведениям об образуемом земельном участке:

39:05:010206:3У5 :

обозначение земельного участка

| | |
|----|---|
| 1. | - |
|----|---|

Сведения об образуемых земельных участках

1. Сведения о характерных точках границ образуемых земельных участков

39:05:010206:ЗУ10 :

обозначение земельного участка

Система координат МСК-39, зона

Зона № 1

| Обозначение характерных точек границ | Координаты, м | | Метод определения координат | Формулы, примененные для расчета средней квадратической погрешности определения координат характерной точки границ (Mt), с подставленными в такие формулы значениями и итоговые (вычисленные) значения Mt, м | Описание закрепления точки |
|--------------------------------------|---------------|------------|-----------------------------|--|----------------------------|
| | X | Y | | | |
| 1 | 2 | 3 | 4 | 5 | 6 |
| 1 | 381890.65 | 1187457.64 | Геодезический метод | 0.1 | - |
| 2 | 381889.34 | 1187486.54 | Геодезический метод | 0.1 | - |
| 3 | 381882.83 | 1187485.90 | Геодезический метод | 0.1 | - |
| 4 | 381881.86 | 1187480.67 | Геодезический метод | 0.1 | - |
| 5 | 381882.29 | 1187457.17 | Геодезический метод | 0.1 | - |
| 1 | 381890.65 | 1187457.64 | Геодезический метод | 0.1 | - |

39:05:010206:ЗУ10 :

2. Сведения о частях границ образуемых земельных участков:

обозначение земельного участка

| Обозначение части границ | | Горизонтальное проложение (S), м | Описание прохождения части границ | Сведения о согласовании местоположения границ (согласовано/спорное) |
|--------------------------|-------|----------------------------------|-----------------------------------|---|
| от т. | до т. | | | |
| 1 | 2 | 3 | 4 | 5 |
| 1 | 2 | 28.93 | - | - |
| 2 | 3 | 6.54 | - | - |
| 3 | 4 | 5.32 | - | - |
| 4 | 5 | 23.50 | - | - |
| 5 | 1 | 8.37 | - | - |

39:05:010206:ЗУ10 :

3. Сведения о характеристиках образуемого земельного участка:

обозначение земельного участка

| № п/п | Наименование характеристики земельного участка | Значение характеристики |
|-------|---|---|
| 1 | 2 | 3 |
| 1. | Адрес земельного участка | Российская Федерация, Калининградская область, район Зеленоградский, город Зеленоградск |
| 1.1. | Сведения о местоположении земельного участка (при отсутствии адреса) в структурированном в соответствии с федеральной информационной адресной системой виде | - |

| 3. Сведения о характеристиках образуемого земельного участка: | | 39:05:010206:ЗУ10 : обозначение земельного участка |
|---|---|---|
| № п/п | Наименование характеристики земельного участка | Значение характеристики |
| 1 | 2 | 3 |
| 1.2. | Дополнительные сведения о местоположении земельного участка | - |
| 2. | Категория земель | Земли населенных пунктов |
| 3. | Вид (виды) разрешенного использования | хранение автотранспорта |
| 3.1. | Дополнительные сведения об использовании земельного участка | - |
| 4. | Реестровый номер границ территориальной зоны или в случае отсутствия такого реестрового номера ее индивидуальное обозначение (вид, тип, номер, индекс) | - |
| 5. | Площадь земельного участка ± величина предельной погрешности определения (вычисления) площади ($P \pm \Delta P$), м ² | 227 ± 2 |
| 6. | Формула, примененная для вычисления предельной погрешности определения площади земельного участка, с подставленными значениями и итоговые (вычисленные) значения (ΔP), м ² | $\Delta P = M \cdot t \cdot \sqrt{P} \cdot \sqrt{(1+k)/2k} = 0.1 \cdot \sqrt{227} \cdot \sqrt{(1+0.31)/0.62} = 2$ |
| 7. | Предельные минимальный и максимальный размеры земельного участка (P_{\min} и P_{\max}), м ² | - - |
| 8. | Кадастровый или иной государственный учетный номер (инвентарный) объекта недвижимости, расположенного на образуемом земельном участке | - |
| 9. | Кадастровые номера исходных земельных участков | - |
| 9.1. | Кадастровый номер входящего в состав земельного участка, представляющего собой единое землепользование (номер контура многоконтурного земельного участка), преобразование которого осуществляется | - |
| 9.2. | Кадастровые номера земельных участков, исключаемых из состава измененного (исходного) земельного участка, представляющего собой единое землепользование | - |
| 9.3. | Кадастровый или иной государственный учетный номер (инвентарный) объекта недвижимости, расположенного на измененном земельном участке | - |
| 10. | Условный номер земельного участка | - |
| 11. | Учетный номер проекта межевания территории | - |
| 12. | Дополнительные сведения об образовании земельного участка | - |
| 13. | Сведения о земельных участках (землях общего пользования, территории общего пользования), посредством которых обеспечивается доступ | - |
| 14. | Иные сведения | - |
| 4. Пояснения к сведениям об образуемом земельном участке: | | 39:05:010206:ЗУ10 : обозначение земельного участка |
| 1. | - | |

Сведения об образуемых земельных участках

1. Сведения о характерных точках границ образуемых земельных участков

39:05:010206:ЗУ9 :

обозначение земельного участка

Система координат МСК-39, зона

Зона № 1

| Обозначение характерных точек границ | Координаты, м | | Метод определения координат | Формулы, примененные для расчета средней квадратической погрешности определения координат характерной точки границ (Mt), с подставленными в такие формулы значениями и итоговые (вычисленные) значения Mt, м | Описание закрепления точки |
|--------------------------------------|---------------|------------|-----------------------------|--|----------------------------|
| | X | Y | | | |
| 1 | 2 | 3 | 4 | 5 | 6 |
| 1 | 381953.42 | 1187475.95 | Геодезический метод | 0.1 | - |
| 2 | 381987.08 | 1187474.94 | Геодезический метод | 0.1 | - |
| 3 | 381986.85 | 1187478.37 | Геодезический метод | 0.1 | - |
| 4 | 381953.37 | 1187479.38 | Геодезический метод | 0.1 | - |
| 1 | 381953.42 | 1187475.95 | Геодезический метод | 0.1 | - |

39:05:010206:ЗУ9 :

2. Сведения о частях границ образуемых земельных участков:

обозначение земельного участка

| Обозначение части границ | | Горизонтальное проложение (S), м | Описание прохождения части границ | Сведения о согласовании местоположения границ (согласовано/спорное) |
|--------------------------|-------|----------------------------------|-----------------------------------|---|
| от т. | до т. | | | |
| 1 | 2 | 3 | 4 | 5 |
| 1 | 2 | 33.68 | - | - |
| 2 | 3 | 3.44 | - | - |
| 3 | 4 | 33.50 | - | - |
| 4 | 1 | 3.43 | - | - |

3. Сведения о характеристиках образуемого земельного участка:

39:05:010206:ЗУ9 :

обозначение земельного участка

| № п/п | Наименование характеристики земельного участка | Значение характеристики |
|-------|---|---|
| 1 | 2 | 3 |
| 1. | Адрес земельного участка | Российская Федерация, Калининградская область, район Зеленоградский, город Зеленоградск |
| 1.1. | Сведения о местоположении земельного участка (при отсутствии адреса) в структурированном в соответствии с федеральной информационной адресной системой виде | - |
| 1.2. | Дополнительные сведения о местоположении земельного участка | - |

| 3. Сведения о характеристиках образуемого земельного участка: | | 39:05:010206:ЗУ9 : обозначение земельного участка |
|---|---|---|
| № п/п | Наименование характеристики земельного участка | Значение характеристики |
| 1 | 2 | 3 |
| 2. | Категория земель | Земли населенных пунктов |
| 3. | Вид (виды) разрешенного использования | хранение автотранспорта |
| 3.1. | Дополнительные сведения об использовании земельного участка | - |
| 4. | Реестровый номер границ территориальной зоны или в случае отсутствия такого реестрового номера ее индивидуальное обозначение (вид, тип, номер, индекс) | - |
| 5. | Площадь земельного участка ± величина предельной погрешности определения (вычисления) площади ($P \pm \Delta P$), м ² | 115 ± 2 |
| 6. | Формула, примененная для вычисления предельной погрешности определения площади земельного участка, с подставленными значениями и итоговые (вычисленные) значения (ΔP), м ² | $\Delta P = M_t * \sqrt{P * \sqrt{(1+k)/2k}} = 0.1 * \sqrt{115 * \sqrt{(1+0.31)/0.62}} = 2$ |
| 7. | Предельные минимальный и максимальный размеры земельного участка (P_{\min} и P_{\max}), м ² | - - |
| 8. | Кадастровый или иной государственный учетный номер (инвентарный) объекта недвижимости, расположенного на образуемом земельном участке | - |
| 9. | Кадастровые номера исходных земельных участков | - |
| 9.1. | Кадастровый номер входящего в состав земельного участка, представляющего собой единое землепользование (номер контура многоконтурного земельного участка), преобразование которого осуществляется | - |
| 9.2. | Кадастровые номера земельных участков, исключаемых из состава измененного (исходного) земельного участка, представляющего собой единое землепользование | - |
| 9.3. | Кадастровый или иной государственный учетный номер (инвентарный) объекта недвижимости, расположенного на измененном земельном участке | - |
| 10. | Условный номер земельного участка | - |
| 11. | Учетный номер проекта межевания территории | - |
| 12. | Дополнительные сведения об образовании земельного участка | - |
| 13. | Сведения о земельных участках (землях общего пользования, территории общего пользования), посредством которых обеспечивается доступ | - |
| 14. | Иные сведения | - |
| 4. Пояснения к сведениям об образуемом земельном участке: | | 39:05:010206:ЗУ9 : обозначение земельного участка |
| 1. | - | |

Сведения об образуемых земельных участках

1. Сведения о характерных точках границ образуемых земельных участков

39:05:010206:3У7 :

обозначение земельного участка

Система координат МСК-39, зона

Зона № 1

| Обозначение характерных точек границ | Координаты, м | | Метод определения координат | Формулы, примененные для расчета средней квадратической погрешности определения координат характерной точки границ (Mt), с подставленными в такие формулы значениями и итоговые (вычисленные) значения Mt, м | Описание закрепления точки |
|--------------------------------------|---------------|------------|-----------------------------|--|----------------------------|
| | X | Y | | | |
| 1 | 2 | 3 | 4 | 5 | 6 |
| 1 | 381865.17 | 1187471.23 | Геодезический метод | 0.1 | - |
| 2 | 381864.27 | 1187471.84 | Геодезический метод | 0.1 | - |
| 3 | 381863.22 | 1187478.08 | Геодезический метод | 0.1 | - |
| 4 | 381863.56 | 1187480.57 | Геодезический метод | 0.1 | - |
| 5 | 381857.44 | 1187480.52 | Геодезический метод | 0.1 | - |
| 6 | 381857.01 | 1187489.57 | Геодезический метод | 0.1 | - |
| 7 | 381857.63 | 1187492.75 | Геодезический метод | 0.1 | - |
| 8 | 381862.86 | 1187492.72 | Геодезический метод | 0.1 | - |
| 9 | 381863.49 | 1187495.59 | Геодезический метод | 0.1 | - |
| 10 | 381865.23 | 1187500.37 | Геодезический метод | 0.1 | - |
| 11 | 381854.15 | 1187504.19 | Геодезический метод | 0.1 | - |
| 12 | 381850.76 | 1187504.58 | Геодезический метод | 0.1 | - |
| 13 | 381842.46 | 1187504.05 | Геодезический метод | 0.1 | - |
| 14 | 381839.10 | 1187495.18 | Геодезический метод | 0.1 | - |
| 15 | 381838.30 | 1187486.44 | Геодезический метод | 0.1 | - |
| 16 | 381839.56 | 1187471.58 | Геодезический метод | 0.1 | - |
| 17 | 381848.61 | 1187472.53 | Геодезический метод | 0.1 | - |
| 1 | 381865.17 | 1187471.23 | Геодезический метод | 0.1 | - |

39:05:010206:ЗУ7 :

2. Сведения о частях границ образуемых земельных участков:

обозначение земельного участка

| Обозначение части границ | | Горизонтальное проложение (S), м | Описание прохождения части границ | Сведения о согласовании местоположения границ (согласовано/спорное) |
|--------------------------|-------|----------------------------------|-----------------------------------|---|
| от т. | до т. | | | |
| 1 | 2 | 3 | 4 | 5 |
| 1 | 2 | 1.09 | - | - |
| 2 | 3 | 6.33 | - | - |
| 3 | 4 | 2.51 | - | - |
| 4 | 5 | 6.12 | - | - |
| 5 | 6 | 9.06 | - | - |
| 6 | 7 | 3.24 | - | - |
| 7 | 8 | 5.23 | - | - |
| 8 | 9 | 2.94 | - | - |
| 9 | 10 | 5.09 | - | - |
| 10 | 11 | 11.72 | - | - |
| 11 | 12 | 3.41 | - | - |
| 12 | 13 | 8.32 | - | - |
| 13 | 14 | 9.49 | - | - |
| 14 | 15 | 8.78 | - | - |
| 15 | 16 | 14.91 | - | - |
| 16 | 17 | 9.10 | - | - |
| 17 | 1 | 16.61 | - | - |

3. Сведения о характеристиках образуемого земельного участка:

39:05:010206:ЗУ7 :

обозначение земельного участка

| № п/п | Наименование характеристики земельного участка | Значение характеристики |
|-------|---|---|
| 1 | 2 | 3 |
| 1. | Адрес земельного участка | Российская Федерация, Калининградская область, район Зеленоградский, город Зеленоградск |
| 1.1. | Сведения о местоположении земельного участка (при отсутствии адреса) в структурированном в соответствии с федеральной информационной адресной системой виде | - |
| 1.2. | Дополнительные сведения о местоположении земельного участка | - |
| 2. | Категория земель | Земли населенных пунктов |
| 3. | Вид (виды) разрешенного использования | для индивидуального жилищного строительства |
| 3.1. | Дополнительные сведения об использовании земельного участка | - |
| 4. | Реестровый номер границ территориальной зоны или в случае отсутствия такого реестрового номера ее индивидуальное обозначение (вид, тип, номер, индекс) | - |
| 5. | Площадь земельного участка \pm величина предельной погрешности определения (вычисления) площади ($P \pm \Delta P$), м ² | 693 \pm 2 |

| 3. Сведения о характеристиках образуемого земельного участка: | | 39:05:010206:3У7 : |
|---|---|---|
| | | обозначение земельного участка |
| № п/п | Наименование характеристики земельного участка | Значение характеристики |
| 1 | 2 | 3 |
| 6. | Формула, примененная для вычисления предельной погрешности определения площади земельного участка, с подставленными значениями и итоговые (вычисленные) значения (ΔP), м ² | $\Delta P = M_t * \sqrt{P * \sqrt{(1+k)/2k}} = 0.1 * \sqrt{693} * \sqrt{(1+0.31)/0.62} = 2$ |
| 7. | Предельные минимальный и максимальный размеры земельного участка ($P_{\text{мин}}$ и $P_{\text{макс}}$), м ² | - - |
| 8. | Кадастровый или иной государственный учетный номер (инвентарный) объекта недвижимости, расположенного на образуемом земельном участке | - |
| 9. | Кадастровые номера исходных земельных участков | - |
| 9.1. | Кадастровый номер входящего в состав земельного участка, представляющего собой единое землепользование (номер контура многоконтурного земельного участка), преобразование которого осуществляется | - |
| 9.2. | Кадастровые номера земельных участков, исключаемых из состава измененного (исходного) земельного участка, представляющего собой единое землепользование | - |
| 9.3. | Кадастровый или иной государственный учетный номер (инвентарный) объекта недвижимости, расположенного на измененном земельном участке | - |
| 10. | Условный номер земельного участка | - |
| 11. | Учетный номер проекта межевания территории | - |
| 12. | Дополнительные сведения об образовании земельного участка | - |
| 13. | Сведения о земельных участках (землях общего пользования, территории общего пользования), посредством которых обеспечивается доступ | - |
| 14. | Иные сведения | - |
| 4. Пояснения к сведениям об образуемом земельном участке: | | 39:05:010206:3У7 : |
| | | обозначение земельного участка |
| 1. | - | |

Сведения об образуемых земельных участках

1. Сведения о характерных точках границ образуемых земельных участков

39:05:010206:ЗУ6 :

обозначение земельного участка

Система координат МСК-39, зона

Зона № 1

| Обозначение характерных точек границ | Координаты, м | | Метод определения координат | Формулы, примененные для расчета средней квадратической погрешности определения координат характерной точки границ (Mt), с подставленными в такие формулы значениями и итоговые (вычисленные) значения Mt, м | Описание закрепления точки |
|--------------------------------------|---------------|------------|-----------------------------|--|----------------------------|
| | X | Y | | | |
| 1 | 2 | 3 | 4 | 5 | 6 |
| 1 | 381901.29 | 1187492.36 | Геодезический метод | 0.1 | - |
| 2 | 381902.12 | 1187495.37 | Геодезический метод | 0.1 | - |
| 3 | 381902.72 | 1187498.70 | Геодезический метод | 0.1 | - |
| 4 | 381904.16 | 1187505.75 | Геодезический метод | 0.1 | - |
| 5 | 381902.17 | 1187506.21 | Геодезический метод | 0.1 | - |
| 6 | 381878.19 | 1187511.69 | Геодезический метод | 0.1 | - |
| 7 | 381867.36 | 1187512.57 | Геодезический метод | 0.1 | - |
| 8 | 381866.60 | 1187507.46 | Геодезический метод | 0.1 | - |
| 9 | 381874.17 | 1187505.07 | Геодезический метод | 0.1 | - |
| 10 | 381875.54 | 1187500.62 | Геодезический метод | 0.1 | - |
| 11 | 381878.18 | 1187498.10 | Геодезический метод | 0.1 | - |
| 1 | 381901.29 | 1187492.36 | Геодезический метод | 0.1 | - |

39:05:010206:ЗУ6 :

2. Сведения о частях границ образуемых земельных участков:

обозначение земельного участка

| Обозначение части границ | | Горизонтальное проложение (S), м | Описание прохождения части границ | Сведения о согласовании местоположения границ (согласовано/спорное) |
|--------------------------|-------|----------------------------------|-----------------------------------|---|
| от т. | до т. | | | |
| 1 | 2 | 3 | 4 | 5 |
| 1 | 2 | 3.12 | - | - |
| 2 | 3 | 3.38 | - | - |
| 3 | 4 | 7.20 | - | - |
| 4 | 5 | 2.04 | - | - |
| 5 | 6 | 24.60 | - | - |
| 6 | 7 | 10.87 | - | - |

39:05:010206:ЗУ6 :

2. Сведения о частях границ образуемых земельных участков:

обозначение земельного участка

| Обозначение части границ | | Горизонтальное проложение (S), м | Описание прохождения части границ | Сведения о согласовании местоположения границ (согласовано/спорное) |
|--------------------------|-------|----------------------------------|-----------------------------------|---|
| от т. | до т. | | | |
| 1 | 2 | 3 | 4 | 5 |
| 7 | 8 | 5.17 | - | - |
| 8 | 9 | 7.94 | - | - |
| 9 | 10 | 4.66 | - | - |
| 10 | 11 | 3.65 | - | - |
| 11 | 1 | 23.81 | - | - |

3. Сведения о характеристиках образуемого земельного участка:

39:05:010206:ЗУ6 :

обозначение земельного участка

| № п/п | Наименование характеристики земельного участка | Значение характеристики |
|-------|---|---|
| 1 | 2 | 3 |
| 1. | Адрес земельного участка | Российская Федерация, Калининградская область, район Зеленоградский, город Зеленоградск |
| 1.1. | Сведения о местоположении земельного участка (при отсутствии адреса) в структурированном в соответствии с федеральной информационной адресной системой виде | - |
| 1.2. | Дополнительные сведения о местоположении земельного участка | - |
| 2. | Категория земель | Земли населенных пунктов |
| 3. | Вид (виды) разрешенного использования | гостиничное обслуживание |
| 3.1. | Дополнительные сведения об использовании земельного участка | - |
| 4. | Реестровый номер границ территориальной зоны или в случае отсутствия такого реестрового номера ее индивидуальное обозначение (вид, тип, номер, индекс) | - |
| 5. | Площадь земельного участка ± величина предельной погрешности определения (вычисления) площади ($P \pm \Delta P$), м ² | 430 ± 2 |
| 6. | Формула, примененная для вычисления предельной погрешности определения площади земельного участка, с подставленными значениями и итоговые (вычисленные) значения (ΔP), м ² | $\Delta P = M \cdot t \cdot \sqrt{P \cdot \sqrt{(1+k)/2k}} = 0.1 \cdot \sqrt{430} \cdot \sqrt{(1+0.31)/0.62} = 2$ |
| 7. | Предельные минимальный и максимальный размеры земельного участка (P_{\min} и P_{\max}), м ² | - - |
| 8. | Кадастровый или иной государственный учетный номер (инвентарный) объекта недвижимости, расположенного на образуемом земельном участке | - |
| 9. | Кадастровые номера исходных земельных участков | - |
| 9.1. | Кадастровый номер входящего в состав земельного участка, представляющего собой единое землепользование (номер контура многоконтурного земельного участка), преобразование которого осуществляется | - |
| 9.2. | Кадастровые номера земельных участков, исключаемых из состава измененного (исходного) земельного участка, представляющего собой единое землепользование | - |

| | | |
|--|---|--------------------------------|
| 3. Сведения о характеристиках образуемого земельного участка: | | 39:05:010206:ЗУ6 : |
| | | обозначение земельного участка |
| № п/п | Наименование характеристики земельного участка | Значение характеристики |
| 1 | 2 | 3 |
| 9.3. | Кадастровый или иной государственный учетный номер (инвентарный) объекта недвижимости, расположенного на измененном земельном участке | - |
| 10. | Условный номер земельного участка | - |
| 11. | Учетный номер проекта межевания территории | - |
| 12. | Дополнительные сведения об образовании земельного участка | - |
| 13. | Сведения о земельных участках (землях общего пользования, территории общего пользования), посредством которых обеспечивается доступ | - |
| 14. | Иные сведения | - |
| 4. Пояснения к сведениям об образуемом земельном участке: | | 39:05:010206:ЗУ6 : |
| | | обозначение земельного участка |
| 1. | - | |

Сведения об образуемых земельных участках

1. Сведения о характерных точках границ образуемых земельных участков

39:05:010206:ЗУЗ :

обозначение земельного участка

Система координат МСК-39, зона

Зона № 1

| Обозначение характерных точек границ | Координаты, м | | Метод определения координат | Формулы, примененные для расчета средней квадратической погрешности определения координат характерной точки границ (Mt), с подставленными в такие формулы значениями и итоговые (вычисленные) значения Mt, м | Описание закрепления точки |
|--------------------------------------|---------------|------------|-----------------------------|--|----------------------------|
| | X | Y | | | |
| 1 | 2 | 3 | 4 | 5 | 6 |
| 1 | 382050.54 | 1187487.57 | Геодезический метод | 0.1 | - |
| 2 | 382050.89 | 1187492.27 | Геодезический метод | 0.1 | - |
| 3 | 382045.86 | 1187492.58 | Геодезический метод | 0.1 | - |
| 4 | 382045.54 | 1187487.83 | Геодезический метод | 0.1 | - |
| 5 | 382048.48 | 1187487.61 | Геодезический метод | 0.1 | - |
| 1 | 382050.54 | 1187487.57 | Геодезический метод | 0.1 | - |

39:05:010206:ЗУЗ :

2. Сведения о частях границ образуемых земельных участков:

обозначение земельного участка

| Обозначение части границ | | Горизонтальное проложение (S), м | Описание прохождения части границ | Сведения о согласовании местоположения границ (согласовано/спорное) |
|--------------------------|-------|----------------------------------|-----------------------------------|---|
| от т. | до т. | | | |
| 1 | 2 | 3 | 4 | 5 |
| 1 | 2 | 4.71 | - | - |
| 2 | 3 | 5.04 | - | - |
| 3 | 4 | 4.76 | - | - |
| 4 | 5 | 2.95 | - | - |
| 5 | 1 | 2.06 | - | - |

39:05:010206:ЗУЗ :

3. Сведения о характеристиках образуемого земельного участка:

обозначение земельного участка

| № п/п | Наименование характеристики земельного участка | Значение характеристики |
|-------|---|---|
| 1 | 2 | 3 |
| 1. | Адрес земельного участка | Российская Федерация, Калининградская область, район Зеленоградский, город Зеленоградск |
| 1.1. | Сведения о местоположении земельного участка (при отсутствии адреса) в структурированном в соответствии с федеральной информационной адресной системой виде | - |

| 3. Сведения о характеристиках образуемого земельного участка: | | 39:05:010206:ЗУЗ : |
|---|---|--|
| | | обозначение земельного участка |
| № п/п | Наименование характеристики земельного участка | Значение характеристики |
| 1 | 2 | 3 |
| 1.2. | Дополнительные сведения о местоположении земельного участка | - |
| 2. | Категория земель | Земли населенных пунктов |
| 3. | Вид (виды) разрешенного использования | бытовое обслуживание |
| 3.1. | Дополнительные сведения об использовании земельного участка | - |
| 4. | Реестровый номер границ территориальной зоны или в случае отсутствия такого реестрового номера ее индивидуальное обозначение (вид, тип, номер, индекс) | - |
| 5. | Площадь земельного участка ± величина предельной погрешности определения (вычисления) площади (P± ΔP), м2 | 24 ± 2 |
| 6. | Формула, примененная для вычисления предельной погрешности определения площади земельного участка, с подставленными значениями и итоговые (вычисленные) значения (ΔP), м2 | $\Delta P = M_t * \sqrt{P * \sqrt{(1+k)/2k}} = 0.1 * \sqrt{24 * \sqrt{(1+0.31)/0.62}} = 2$ |
| 7. | Предельные минимальный и максимальный размеры земельного участка (Pмин и Pмакс), м2 | - |
| 8. | Кадастровый или иной государственный учетный номер (инвентарный) объекта недвижимости, расположенного на образуемом земельном участке | - |
| 9. | Кадастровые номера исходных земельных участков | - |
| 9.1. | Кадастровый номер входящего в состав земельного участка, представляющего собой единое землепользование (номер контура многоконтурного земельного участка), преобразование которого осуществляется | - |
| 9.2. | Кадастровые номера земельных участков, исключаемых из состава измененного (исходного) земельного участка, представляющего собой единое землепользование | - |
| 9.3. | Кадастровый или иной государственный учетный номер (инвентарный) объекта недвижимости, расположенного на измененном земельном участке | - |
| 10. | Условный номер земельного участка | - |
| 11. | Учетный номер проекта межевания территории | - |
| 12. | Дополнительные сведения об образовании земельного участка | - |
| 13. | Сведения о земельных участках (землях общего пользования, территории общего пользования), посредством которых обеспечивается доступ | - |
| 14. | Иные сведения | - |
| 4. Пояснения к сведениям об образуемом земельном участке: | | 39:05:010206:ЗУЗ : |
| | | обозначение земельного участка |
| 1. | - | |

Сведения об образуемых земельных участках

1. Сведения о характерных точках границ образуемых земельных участков

39:05:010206:3У2 :

_____ обозначение земельного участка

Система координат МСК-39, зона

Зона № 1

| Обозначение характерных точек границ | Координаты, м | | Метод определения координат | Формулы, примененные для расчета средней квадратической погрешности определения координат характерной точки границ (Mt), с подставленными в такие формулы значениями и итоговые (вычисленные) значения Mt, м | Описание закрепления точки |
|--------------------------------------|---------------|------------|-----------------------------|--|----------------------------|
| | X | Y | | | |
| 1 | 2 | 3 | 4 | 5 | 6 |
| 1 | 382056.51 | 1187452.49 | Геодезический метод | 0.1 | - |
| 2 | 382080.71 | 1187455.80 | Геодезический метод | 0.1 | - |
| 3 | 382079.27 | 1187471.02 | Геодезический метод | 0.1 | - |
| 4 | 382079.67 | 1187476.81 | Геодезический метод | 0.1 | - |
| 5 | 382080.33 | 1187486.37 | Геодезический метод | 0.1 | - |
| 6 | 382079.93 | 1187487.67 | Геодезический метод | 0.1 | - |
| 7 | 382080.31 | 1187492.04 | Геодезический метод | 0.1 | - |
| 8 | 382078.08 | 1187492.24 | Геодезический метод | 0.1 | - |
| 9 | 382054.61 | 1187494.21 | Геодезический метод | 0.1 | - |
| 10 | 382054.53 | 1187493.22 | Геодезический метод | 0.1 | - |
| 11 | 382054.28 | 1187489.90 | Геодезический метод | 0.1 | - |
| 12 | 382055.57 | 1187466.34 | Геодезический метод | 0.1 | - |
| 1 | 382056.51 | 1187452.49 | Геодезический метод | 0.1 | - |

39:05:010206:3У2 :

2. Сведения о частях границ образуемых земельных участков:

_____ обозначение земельного участка

| Обозначение части границ | | Горизонтальное проложение (S), м | Описание прохождения части границ | Сведения о согласовании местоположения границ (согласовано/спорное) |
|--------------------------|-------|----------------------------------|-----------------------------------|---|
| от т. | до т. | | | |
| 1 | 2 | 3 | 4 | 5 |
| 1 | 2 | 24.43 | - | - |
| 2 | 3 | 15.29 | - | - |
| 3 | 4 | 5.80 | - | - |
| 4 | 5 | 9.58 | - | - |
| 5 | 6 | 1.36 | - | - |

39:05:010206:ЗУ2 :

2. Сведения о частях границ образуемых земельных участков:

обозначение земельного участка

| Обозначение части границ | | Горизонтальное проложение (S), м | Описание прохождения части границ | Сведения о согласовании местоположения границ (согласовано/спорное) |
|--------------------------|-------|----------------------------------|-----------------------------------|---|
| от т. | до т. | | | |
| 1 | 2 | 3 | 4 | 5 |
| 6 | 7 | 4.39 | - | - |
| 7 | 8 | 2.24 | - | - |
| 8 | 9 | 23.55 | - | - |
| 9 | 10 | 0.99 | - | - |
| 10 | 11 | 3.33 | - | - |
| 11 | 12 | 23.60 | - | - |
| 12 | 1 | 13.88 | - | - |

3. Сведения о характеристиках образуемого земельного участка:

39:05:010206:ЗУ2 :

обозначение земельного участка

| № п/п | Наименование характеристики земельного участка | Значение характеристики |
|-------|---|---|
| 1 | 2 | 3 |
| 1. | Адрес земельного участка | Российская Федерация, Калининградская область, район Зеленоградский, город Зеленоградск |
| 1.1. | Сведения о местоположении земельного участка (при отсутствии адреса) в структурированном в соответствии с федеральной информационной адресной системой виде | - |
| 1.2. | Дополнительные сведения о местоположении земельного участка | - |
| 2. | Категория земель | Земли населенных пунктов |
| 3. | Вид (виды) разрешенного использования | малоэтажная многоквартирная жилая застройка |
| 3.1. | Дополнительные сведения об использовании земельного участка | - |
| 4. | Реестровый номер границ территориальной зоны или в случае отсутствия такого реестрового номера ее индивидуальное обозначение (вид, тип, номер, индекс) | - |
| 5. | Площадь земельного участка ± величина предельной погрешности определения (вычисления) площади ($P \pm \Delta P$), м ² | 965 ± 2 |
| 6. | Формула, примененная для вычисления предельной погрешности определения площади земельного участка, с подставленными значениями и итоговые (вычисленные) значения (ΔP), м ² | $\Delta P = Mt * \sqrt{P * \sqrt{(1+k)/2k}} = 0.1 * \sqrt{1125 * \sqrt{(1+0.31)/0.62}} = 2$ |
| 7. | Предельные минимальный и максимальный размеры земельного участка (P_{\min} и P_{\max}), м ² | - - |
| 8. | Кадастровый или иной государственный учетный номер (инвентарный) объекта недвижимости, расположенного на образуемом земельном участке | - |
| 9. | Кадастровые номера исходных земельных участков | - |

| 3. Сведения о характеристиках образуемого земельного участка: | | 39:05:010206:3У2 : |
|--|---|--------------------------------|
| | | обозначение земельного участка |
| № п/п | Наименование характеристики земельного участка | Значение характеристики |
| 1 | 2 | 3 |
| 9.1. | Кадастровый номер входящего в состав земельного участка, представляющего собой единое землепользование (номер контура многоконтурного земельного участка), преобразование которого осуществляется | - |
| 9.2. | Кадастровые номера земельных участков, исключаемых из состава измененного (исходного) земельного участка, представляющего собой единое землепользование | - |
| 9.3. | Кадастровый или иной государственный учетный номер (инвентарный) объекта недвижимости, расположенного на измененном земельном участке | - |
| 10. | Условный номер земельного участка | - |
| 11. | Учетный номер проекта межевания территории | - |
| 12. | Дополнительные сведения об образовании земельного участка | - |
| 13. | Сведения о земельных участках (землях общего пользования, территории общего пользования), посредством которых обеспечивается доступ | - |
| 14. | Иные сведения | - |
| 4. Пояснения к сведениям об образуемом земельном участке: | | 39:05:010206:3У2 : |
| | | обозначение земельного участка |
| 1. | - | |

Сведения об образуемых земельных участках

1. Сведения о характерных точках границ образуемых земельных участков

39:05:010206:ЗУ1 :

обозначение земельного участка

Система координат МСК-39, зона

Зона № 1

| Обозначение характерных точек границ | Координаты, м | | Метод определения координат | Формулы, примененные для расчета средней квадратической погрешности определения координат характерной точки границ (Mt), с подставленными в такие формулы значениями и итоговые (вычисленные) значения Mt, м | Описание закрепления точки |
|--------------------------------------|---------------|------------|-----------------------------|--|----------------------------|
| | X | Y | | | |
| 1 | 2 | 3 | 4 | 5 | 6 |
| 1 | 382088.62 | 1187456.88 | Геодезический метод | 0.1 | - |
| 2 | 382098.56 | 1187460.24 | Геодезический метод | 0.1 | - |
| 3 | 382107.40 | 1187464.40 | Геодезический метод | 0.1 | - |
| 4 | 382107.84 | 1187476.49 | Геодезический метод | 0.1 | - |
| 5 | 382108.68 | 1187489.51 | Геодезический метод | 0.1 | - |
| 6 | 382080.31 | 1187492.04 | Геодезический метод | 0.1 | - |
| 7 | 382079.93 | 1187487.67 | Геодезический метод | 0.1 | - |
| 8 | 382080.33 | 1187486.37 | Геодезический метод | 0.1 | - |
| 9 | 382079.67 | 1187476.81 | Геодезический метод | 0.1 | - |
| 10 | 382079.27 | 1187471.02 | Геодезический метод | 0.1 | - |
| 11 | 382080.71 | 1187455.80 | Геодезический метод | 0.1 | - |
| 1 | 382088.62 | 1187456.88 | Геодезический метод | 0.1 | - |

39:05:010206:ЗУ1 :

2. Сведения о частях границ образуемых земельных участков:

обозначение земельного участка

| Обозначение части границ | | Горизонтальное проложение (S), м | Описание прохождения части границ | Сведения о согласовании местоположения границ (согласовано/спорное) |
|--------------------------|-------|----------------------------------|-----------------------------------|---|
| от т. | до т. | | | |
| 1 | 2 | 3 | 4 | 5 |
| 1 | 2 | 10.49 | - | - |
| 2 | 3 | 9.77 | - | - |
| 3 | 4 | 12.10 | - | - |
| 4 | 5 | 13.05 | - | - |
| 5 | 6 | 28.48 | - | - |
| 6 | 7 | 4.39 | - | - |

39:05:010206:ЗУ1 :

2. Сведения о частях границ образуемых земельных участков:

обозначение земельного участка

| Обозначение части границ | | Горизонтальное проложение (S), м | Описание прохождения части границ | Сведения о согласовании местоположения границ (согласовано/спорное) |
|--------------------------|-------|----------------------------------|-----------------------------------|---|
| от т. | до т. | | | |
| 1 | 2 | 3 | 4 | 5 |
| 7 | 8 | 1.36 | - | - |
| 8 | 9 | 9.58 | - | - |
| 9 | 10 | 5.80 | - | - |
| 10 | 11 | 15.29 | - | - |
| 11 | 1 | 7.98 | - | - |

3. Сведения о характеристиках образуемого земельного участка:

39:05:010206:ЗУ1 :

обозначение земельного участка

| № п/п | Наименование характеристики земельного участка | Значение характеристики |
|-------|---|---|
| 1 | 2 | 3 |
| 1. | Адрес земельного участка | Российская Федерация, Калининградская область, район Зеленоградский, город Зеленоградск |
| 1.1. | Сведения о местоположении земельного участка (при отсутствии адреса) в структурированном в соответствии с федеральной информационной адресной системой виде | - |
| 1.2. | Дополнительные сведения о местоположении земельного участка | - |
| 2. | Категория земель | Земли населенных пунктов |
| 3. | Вид (виды) разрешенного использования | малоэтажная многоквартирная жилая застройка |
| 3.1. | Дополнительные сведения об использовании земельного участка | - |
| 4. | Реестровый номер границ территориальной зоны или в случае отсутствия такого реестрового номера ее индивидуальное обозначение (вид, тип, номер, индекс) | - |
| 5. | Площадь земельного участка \pm величина предельной погрешности определения (вычисления) площади ($P \pm \Delta P$), м ² | 887 \pm 2 |
| 6. | Формула, примененная для вычисления предельной погрешности определения площади земельного участка, с подставленными значениями и итоговые (вычисленные) значения (ΔP), м ² | $\Delta P = M_t * \sqrt{P * \sqrt{(1+k)/2k}} = 0.1 * \sqrt{887 * \sqrt{(1+0.31)/0.62}} = 2$ |
| 7. | Предельные минимальный и максимальный размеры земельного участка (R_{\min} и R_{\max}), м ² | - |
| 8. | Кадастровый или иной государственный учетный номер (инвентарный) объекта недвижимости, расположенного на образуемом земельном участке | - |
| 9. | Кадастровые номера исходных земельных участков | - |
| 9.1. | Кадастровый номер входящего в состав земельного участка, представляющего собой единое землепользование (номер контура многоконтурного земельного участка), преобразование которого осуществляется | - |

| | | |
|--|---|--------------------------------|
| 3. Сведения о характеристиках образуемого земельного участка: | | 39:05:010206:ЗУ1 : |
| | | обозначение земельного участка |
| № п/п | Наименование характеристики земельного участка | Значение характеристики |
| 1 | 2 | 3 |
| 9.2. | Кадастровые номера земельных участков, исключаемых из состава измененного (исходного) земельного участка, представляющего собой единое землепользование | - |
| 9.3. | Кадастровый или иной государственный учетный номер (инвентарный) объекта недвижимости, расположенного на измененном земельном участке | - |
| 10. | Условный номер земельного участка | - |
| 11. | Учетный номер проекта межевания территории | - |
| 12. | Дополнительные сведения об образовании земельного участка | - |
| 13. | Сведения о земельных участках (землях общего пользования, территории общего пользования), посредством которых обеспечивается доступ | - |
| 14. | Иные сведения | - |
| 4. Пояснения к сведениям об образуемом земельном участке: | | 39:05:010206:ЗУ1 : |
| | | обозначение земельного участка |
| 1. | - | |

Сведения об образуемых земельных участках

1. Сведения о характерных точках границ образуемых земельных участков

39:05:010206:5:3У1 :

обозначение земельного участка

Система координат МСК-39, зона

Зона № 1

| Обозначение характерных точек границ | Координаты, м | | Метод определения координат | Формулы, примененные для расчета средней квадратической погрешности определения координат характерной точки границ (Mt), с подставленными в такие формулы значениями и итоговые (вычисленные) значения Mt, м | Описание закрепления точки |
|--------------------------------------|---------------|------------|-----------------------------|--|----------------------------|
| | X | Y | | | |
| 1 | 2 | 3 | 4 | 5 | 6 |
| 1 | 382047.57 | 1187474.06 | Геодезический метод | 0.1 | - |
| 2 | 382047.69 | 1187477.16 | Геодезический метод | 0.1 | - |
| 3 | 382048.15 | 1187483.76 | Геодезический метод | 0.1 | - |
| 4 | 382048.23 | 1187484.96 | Геодезический метод | 0.1 | - |
| 5 | 382048.25 | 1187485.12 | Геодезический метод | 0.1 | - |
| 6 | 382048.48 | 1187487.61 | Геодезический метод | 0.1 | - |
| 7 | 382045.54 | 1187487.83 | Геодезический метод | 0.1 | - |
| 8 | 382045.32 | 1187485.19 | Геодезический метод | 0.1 | - |
| 9 | 382014.16 | 1187487.81 | Геодезический метод | 0.1 | - |
| 10 | 382013.42 | 1187477.35 | Геодезический метод | 0.1 | - |
| 11 | 382019.59 | 1187477.13 | Геодезический метод | 0.1 | - |
| 12 | 382019.53 | 1187476.31 | Геодезический метод | 0.1 | - |
| 13 | 382027.10 | 1187475.77 | Геодезический метод | 0.1 | - |
| 1 | 382047.57 | 1187474.06 | Геодезический метод | 0.1 | - |

39:05:010206:5:3У1 :

2. Сведения о частях границ образуемых земельных участков:

обозначение земельного участка

| Обозначение части границ | | Горизонтальное проложение (S), м | Описание прохождения части границ | Сведения о согласовании местоположения границ (согласовано/спорное) |
|--------------------------|-------|----------------------------------|-----------------------------------|---|
| от т. | до т. | | | |
| 1 | 2 | 3 | 4 | 5 |
| 1 | 2 | 3.10 | - | - |
| 2 | 3 | 6.62 | - | - |
| 3 | 4 | 1.20 | - | - |

39:05:010206:5:3У1 :

2. Сведения о частях границ образуемых земельных участков:

обозначение земельного участка

| Обозначение части границ | | Горизонтальное проложение (S), м | Описание прохождения части границ | Сведения о согласовании местоположения границ (согласовано/спорное) |
|--------------------------|-------|----------------------------------|-----------------------------------|---|
| от т. | до т. | | | |
| 1 | 2 | 3 | 4 | 5 |
| 4 | 5 | 0.16 | - | - |
| 5 | 6 | 2.50 | - | - |
| 6 | 7 | 2.95 | - | - |
| 7 | 8 | 2.65 | - | - |
| 8 | 9 | 31.27 | - | - |
| 9 | 10 | 10.49 | - | - |
| 10 | 11 | 6.17 | - | - |
| 11 | 12 | 0.82 | - | - |
| 12 | 13 | 7.59 | - | - |
| 13 | 1 | 20.54 | - | - |

3. Сведения о характеристиках образуемого земельного участка:

39:05:010206:5:3У1 :

обозначение земельного участка

| № п/п | Наименование характеристики земельного участка | Значение характеристики |
|-------|---|---|
| 1 | 2 | 3 |
| 1. | Адрес земельного участка | Российская Федерация, Калининградская область, район Зеленоградский, город Зеленоградск |
| 1.1. | Сведения о местоположении земельного участка (при отсутствии адреса) в структурированном в соответствии с федеральной информационной адресной системой виде | - |
| 1.2. | Дополнительные сведения о местоположении земельного участка | - |
| 2. | Категория земель | Земли населенных пунктов |
| 3. | Вид (виды) разрешенного использования | склад |
| 3.1. | Дополнительные сведения об использовании земельного участка | - |
| 4. | Реестровый номер границ территориальной зоны или в случае отсутствия такого реестрового номера ее индивидуальное обозначение (вид, тип, номер, индекс) | - |
| 5. | Площадь земельного участка \pm величина предельной погрешности определения (вычисления) площади ($P \pm \Delta P$), м ² | 378 \pm 2 |
| 6. | Формула, примененная для вычисления предельной погрешности определения площади земельного участка, с подставленными значениями и итоговые (вычисленные) значения (ΔP), м ² | $\Delta P = M_t * \sqrt{P * \sqrt{(1+k)/2k}} = 0.1 * \sqrt{378 * \sqrt{(1+0.31)/0.62}} = 2$ |
| 7. | Предельные минимальный и максимальный размеры земельного участка (P_{\min} и P_{\max}), м ² | - - |
| 8. | Кадастровый или иной государственный учетный номер (инвентарный) объекта недвижимости, расположенного на образуемом земельном участке | - |
| 9. | Кадастровые номера исходных земельных участков | - |

| 3. Сведения о характеристиках образуемого земельного участка: | | 39:05:010206:5:ЗУ1 : |
|--|---|--------------------------------|
| | | обозначение земельного участка |
| № п/п | Наименование характеристики земельного участка | Значение характеристики |
| 1 | 2 | 3 |
| 9.1. | Кадастровый номер входящего в состав земельного участка, представляющего собой единое землепользование (номер контура многоконтурного земельного участка), преобразование которого осуществляется | - |
| 9.2. | Кадастровые номера земельных участков, исключаемых из состава измененного (исходного) земельного участка, представляющего собой единое землепользование | - |
| 9.3. | Кадастровый или иной государственный учетный номер (инвентарный) объекта недвижимости, расположенного на измененном земельном участке | - |
| 10. | Условный номер земельного участка | - |
| 11. | Учетный номер проекта межевания территории | - |
| 12. | Дополнительные сведения об образовании земельного участка | - |
| 13. | Сведения о земельных участках (землях общего пользования, территории общего пользования), посредством которых обеспечивается доступ | - |
| 14. | Иные сведения | - |
| 4. Пояснения к сведениям об образуемом земельном участке: | | 39:05:010206:5:ЗУ1 : |
| | | обозначение земельного участка |
| 1. | - | |

Сведения об образуемых земельных участках

1. Сведения о характерных точках границ образуемых земельных участков

39:05:010206:46:3У1 :

обозначение земельного участка

Система координат МСК-39, зона

Зона № 1

| Обозначение характерных точек границ | Координаты, м | | Метод определения координат | Формулы, примененные для расчета средней квадратической погрешности определения координат характерной точки границ (Mt), с подставленными в такие формулы значениями и итоговые (вычисленные) значения Mt, м | Описание закрепления точки |
|--------------------------------------|---------------|------------|-----------------------------|--|----------------------------|
| | X | Y | | | |
| 1 | 2 | 3 | 4 | 5 | 6 |
| 1 | 381866.33 | 1187449.19 | Геодезический метод | 0.1 | - |
| 2 | 381869.81 | 1187449.50 | Геодезический метод | 0.1 | - |
| 3 | 381874.34 | 1187449.81 | Геодезический метод | 0.1 | - |
| 4 | 381873.92 | 1187470.04 | Геодезический метод | 0.1 | - |
| 5 | 381865.17 | 1187471.23 | Геодезический метод | 0.1 | - |
| 6 | 381848.61 | 1187472.53 | Геодезический метод | 0.1 | - |
| 7 | 381839.56 | 1187471.58 | Геодезический метод | 0.1 | - |
| 8 | 381842.73 | 1187446.39 | Геодезический метод | 0.1 | - |
| 1 | 381866.33 | 1187449.19 | Геодезический метод | 0.1 | - |

39:05:010206:46:3У1 :

2. Сведения о частях границ образуемых земельных участков:

обозначение земельного участка

| Обозначение части границ | | Горизонтальное проложение (S), м | Описание прохождения части границ | Сведения о согласовании местоположения границ (согласовано/спорное) |
|--------------------------|-------|----------------------------------|-----------------------------------|---|
| от т. | до т. | | | |
| 1 | 2 | 3 | 4 | 5 |
| 1 | 2 | 3.49 | - | - |
| 2 | 3 | 4.54 | - | - |
| 3 | 4 | 20.23 | - | - |
| 4 | 5 | 8.83 | - | - |
| 5 | 6 | 16.61 | - | - |
| 6 | 7 | 9.10 | - | - |
| 7 | 8 | 25.39 | - | - |
| 8 | 1 | 23.77 | - | - |

| 3. Сведения о характеристиках образуемого земельного участка: | | 39:05:010206:46:3У1 : обозначение земельного участка |
|---|---|---|
| № п/п | Наименование характеристики земельного участка | Значение характеристики |
| 1 | 2 | 3 |
| 1. | Адрес земельного участка | Российская Федерация, Калининградская область, район Зеленоградский, город Зеленоградск |
| 1.1. | Сведения о местоположении земельного участка (при отсутствии адреса) в структурированном в соответствии с федеральной информационной адресной системой виде | - |
| 1.2. | Дополнительные сведения о местоположении земельного участка | - |
| 2. | Категория земель | Земли населенных пунктов |
| 3. | Вид (виды) разрешенного использования | малоэтажная многоквартирная жилая застройка |
| 3.1. | Дополнительные сведения об использовании земельного участка | - |
| 4. | Реестровый номер границ территориальной зоны или в случае отсутствия такого реестрового номера ее индивидуальное обозначение (вид, тип, номер, индекс) | - |
| 5. | Площадь земельного участка ± величина предельной погрешности определения (вычисления) площади ($P \pm \Delta P$), м ² | 774 ± 2 |
| 6. | Формула, примененная для вычисления предельной погрешности определения площади земельного участка, с подставленными значениями и итоговые (вычисленные) значения (ΔP), м ² | $\Delta P = M_1 * \sqrt{P * \sqrt{(1+k)/2k}} = 0.1 * \sqrt{774 * \sqrt{(1+0.31)/0.62}} = 2$ |
| 7. | Предельные минимальный и максимальный размеры земельного участка (P_{\min} и P_{\max}), м ² | - - |
| 8. | Кадастровый или иной государственный учетный номер (инвентарный) объекта недвижимости, расположенного на образуемом земельном участке | - |
| 9. | Кадастровые номера исходных земельных участков | - |
| 9.1. | Кадастровый номер входящего в состав земельного участка, представляющего собой единое землепользование (номер контура многоконтурного земельного участка), преобразование которого осуществляется | - |
| 9.2. | Кадастровые номера земельных участков, исключаемых из состава измененного (исходного) земельного участка, представляющего собой единое землепользование | - |
| 9.3. | Кадастровый или иной государственный учетный номер (инвентарный) объекта недвижимости, расположенного на измененном земельном участке | - |
| 10. | Условный номер земельного участка | - |
| 11. | Учетный номер проекта межевания территории | - |
| 12. | Дополнительные сведения об образовании земельного участка | - |
| 13. | Сведения о земельных участках (землях общего пользования, территории общего пользования), посредством которых обеспечивается доступ | - |
| 14. | Иные сведения | - |

4. Пояснения к сведениям об образуемом земельном участке:

39:05:010206:46:3У1 :

обозначение земельного участка

1.

-

Сведения об образуемых земельных участках

1. Сведения о характерных точках границ образуемых земельных участков

39:05:010206:319:ЗУ1 :

обозначение земельного участка

Система координат МСК-39, зона

Зона №1

| Обозначение характерных точек границ | Координаты, м | | Метод определения координат | Формулы, примененные для расчета средней квадратической погрешности определения координат характерной точки границ (Mt), с подставленными в такие формулы значениями и итоговые (вычисленные) значения Mt, м | Описание закрепления точки |
|--------------------------------------|---------------|------------|-----------------------------|--|----------------------------|
| | X | Y | | | |
| 1 | 2 | 3 | 4 | 5 | 6 |
| 1 | 381875.02 | 1187429.91 | Геодезический метод | 0.1 | - |
| 2 | 381874.34 | 1187449.81 | Геодезический метод | 0.1 | - |
| 3 | 381869.81 | 1187449.50 | Геодезический метод | 0.1 | - |
| 4 | 381866.33 | 1187449.19 | Геодезический метод | 0.1 | - |
| 5 | 381842.73 | 1187446.39 | Геодезический метод | 0.1 | - |
| 6 | 381845.49 | 1187426.74 | Геодезический метод | 0.1 | - |
| 1 | 381875.02 | 1187429.91 | Геодезический метод | 0.1 | - |

39:05:010206:319:ЗУ1 :

2. Сведения о частях границ образуемых земельных участков:

обозначение земельного участка

| Обозначение части границ | | Горизонтальное проложение (S), м | Описание прохождения части границ | Сведения о согласовании местоположения границ (согласовано/спорное) |
|--------------------------|-------|----------------------------------|-----------------------------------|---|
| от т. | до т. | | | |
| 1 | 2 | 3 | 4 | 5 |
| 1 | 2 | 19.91 | - | - |
| 2 | 3 | 4.54 | - | - |
| 3 | 4 | 3.49 | - | - |
| 4 | 5 | 23.77 | - | - |
| 5 | 6 | 19.84 | - | - |
| 6 | 1 | 29.70 | - | - |

| 3. Сведения о характеристиках образуемого земельного участка: | | 39:05:010206:319:3У1 : обозначение земельного участка |
|---|---|---|
| № п/п | Наименование характеристики земельного участка | Значение характеристики |
| 1 | 2 | 3 |
| 1. | Адрес земельного участка | Российская Федерация, Калининградская область, район Зеленоградский, город Зеленоградск |
| 1.1. | Сведения о местоположении земельного участка (при отсутствии адреса) в структурированном в соответствии с федеральной информационной адресной системой виде | - |
| 1.2. | Дополнительные сведения о местоположении земельного участка | - |
| 2. | Категория земель | Земли населенных пунктов |
| 3. | Вид (виды) разрешенного использования | малоэтажная многоквартирная жилая застройка |
| 3.1. | Дополнительные сведения об использовании земельного участка | - |
| 4. | Реестровый номер границ территориальной зоны или в случае отсутствия такого реестрового номера ее индивидуальное обозначение (вид, тип, номер, индекс) | - |
| 5. | Площадь земельного участка ± величина предельной погрешности определения (вычисления) площади ($P \pm \Delta P$), м ² | 614 ± 2 |
| 6. | Формула, примененная для вычисления предельной погрешности определения площади земельного участка, с подставленными значениями и итоговые (вычисленные) значения (ΔP), м ² | $\Delta P = M_1 * \sqrt{P * \sqrt{(1+k)/2k}} = 0.1 * \sqrt{614 * \sqrt{(1+0.31)/0.62}} = 2$ |
| 7. | Предельные минимальный и максимальный размеры земельного участка (P_{\min} и P_{\max}), м ² | - - |
| 8. | Кадастровый или иной государственный учетный номер (инвентарный) объекта недвижимости, расположенного на образуемом земельном участке | - |
| 9. | Кадастровые номера исходных земельных участков | - |
| 9.1. | Кадастровый номер входящего в состав земельного участка, представляющего собой единое землепользование (номер контура многоконтурного земельного участка), преобразование которого осуществляется | - |
| 9.2. | Кадастровые номера земельных участков, исключаемых из состава измененного (исходного) земельного участка, представляющего собой единое землепользование | - |
| 9.3. | Кадастровый или иной государственный учетный номер (инвентарный) объекта недвижимости, расположенного на измененном земельном участке | - |
| 10. | Условный номер земельного участка | - |
| 11. | Учетный номер проекта межевания территории | - |
| 12. | Дополнительные сведения об образовании земельного участка | - |
| 13. | Сведения о земельных участках (землях общего пользования, территории общего пользования), посредством которых обеспечивается доступ | - |
| 14. | Иные сведения | - |

4. Пояснения к сведениям об образуемом земельном участке:

39:05:010206:319:3У1 :

обозначение земельного участка

1.

-

Сведения об образуемых земельных участках

1. Сведения о характерных точках границ образуемых земельных участков

39:05:010206:306:ЗУ1 :

обозначение земельного участка

Система координат МСК-39, зона

Зона № 1

| Обозначение характерных точек границ | Координаты, м | | Метод определения координат | Формулы, примененные для расчета средней квадратической погрешности определения координат характерной точки границ (Mt), с подставленными в такие формулы значениями и итоговые (вычисленные) значения Mt, м | Описание закрепления точки |
|--------------------------------------|---------------|------------|-----------------------------|--|----------------------------|
| | X | Y | | | |
| 1 | 2 | 3 | 4 | 5 | 6 |
| 1 | 381952.43 | 1187492.15 | Геодезический метод | 0.1 | - |
| 2 | 381902.72 | 1187498.70 | Геодезический метод | 0.1 | - |
| 3 | 381902.12 | 1187495.37 | Геодезический метод | 0.1 | - |
| 4 | 381901.66 | 1187493.69 | Геодезический метод | 0.1 | - |
| 5 | 381951.67 | 1187486.71 | Геодезический метод | 0.1 | - |
| 1 | 381952.43 | 1187492.15 | Геодезический метод | 0.1 | - |

39:05:010206:306:ЗУ1 :

2. Сведения о частях границ образуемых земельных участков:

обозначение земельного участка

| Обозначение части границ | | Горизонтальное проложение (S), м | Описание прохождения части границ | Сведения о согласовании местоположения границ (согласовано/спорное) |
|--------------------------|-------|----------------------------------|-----------------------------------|---|
| от т. | до т. | | | |
| 1 | 2 | 3 | 4 | 5 |
| 1 | 2 | 50.14 | - | - |
| 2 | 3 | 3.38 | - | - |
| 3 | 4 | 1.74 | - | - |
| 4 | 5 | 50.49 | - | - |
| 5 | 1 | 5.49 | - | - |

39:05:010206:306:ЗУ1 :

3. Сведения о характеристиках образуемого земельного участка:

обозначение земельного участка

| № п/п | Наименование характеристики земельного участка | Значение характеристики |
|-------|---|---|
| 1 | 2 | 3 |
| 1. | Адрес земельного участка | Российская Федерация, Калининградская область, район Зеленоградский, город Зеленоградск |
| 1.1. | Сведения о местоположении земельного участка (при отсутствии адреса) в структурированном в соответствии с федеральной информационной адресной системой виде | - |

| 3. Сведения о характеристиках образуемого земельного участка: | | 39:05:010206:306:3У1 : обозначение земельного участка |
|---|---|---|
| № п/п | Наименование характеристики земельного участка | Значение характеристики |
| 1 | 2 | 3 |
| 1.2. | Дополнительные сведения о местоположении земельного участка | - |
| 2. | Категория земель | Земли населенных пунктов |
| 3. | Вид (виды) разрешенного использования | магазины |
| 3.1. | Дополнительные сведения об использовании земельного участка | - |
| 4. | Реестровый номер границ территориальной зоны или в случае отсутствия такого реестрового номера ее индивидуальное обозначение (вид, тип, номер, индекс) | - |
| 5. | Площадь земельного участка ± величина предельной погрешности определения (вычисления) площади (P± ΔP), м2 | 266 ± 2 |
| 6. | Формула, примененная для вычисления предельной погрешности определения площади земельного участка, с подставленными значениями и итоговые (вычисленные) значения (ΔP), м2 | $\Delta P = M_t * \sqrt{P * \sqrt{(1+k)/2k}} = 0.1 * \sqrt{267} * \sqrt{(1+0.31)/0.62} = 2$ |
| 7. | Предельные минимальный и максимальный размеры земельного участка (Pмин и Pмакс), м2 | - - |
| 8. | Кадастровый или иной государственный учетный номер (инвентарный) объекта недвижимости, расположенного на образуемом земельном участке | - |
| 9. | Кадастровые номера исходных земельных участков | - |
| 9.1. | Кадастровый номер входящего в состав земельного участка, представляющего собой единое землепользование (номер контура многоконтурного земельного участка), преобразование которого осуществляется | - |
| 9.2. | Кадастровые номера земельных участков, исключаемых из состава измененного (исходного) земельного участка, представляющего собой единое землепользование | - |
| 9.3. | Кадастровый или иной государственный учетный номер (инвентарный) объекта недвижимости, расположенного на измененном земельном участке | - |
| 10. | Условный номер земельного участка | - |
| 11. | Учетный номер проекта межевания территории | - |
| 12. | Дополнительные сведения об образовании земельного участка | - |
| 13. | Сведения о земельных участках (землях общего пользования, территории общего пользования), посредством которых обеспечивается доступ | - |
| 14. | Иные сведения | - |
| 4. Пояснения к сведениям об образуемом земельном участке: | | 39:05:010206:306:3У1 : обозначение земельного участка |
| 1. | - | |

Сведения об образуемых земельных участках

1. Сведения о характерных точках границ образуемых земельных участков

39:05:010206:51:3У1 :

обозначение земельного участка

Система координат МСК-39, зона

Зона № 1

| Обозначение характерных точек границ | Координаты, м | | Метод определения координат | Формулы, примененные для расчета средней квадратической погрешности определения координат характерной точки границ (Mt), с подставленными в такие формулы значениями и итоговые (вычисленные) значения Mt, м | Описание закрепления точки |
|--------------------------------------|---------------|------------|-----------------------------|--|----------------------------|
| | X | Y | | | |
| 1 | 2 | 3 | 4 | 5 | 6 |
| 1 | 381892.60 | 1187457.75 | Геодезический метод | 0.1 | - |
| 2 | 381910.10 | 1187458.46 | Геодезический метод | 0.1 | - |
| 3 | 381913.28 | 1187458.59 | Геодезический метод | 0.1 | - |
| 4 | 381920.89 | 1187458.90 | Геодезический метод | 0.1 | - |
| 5 | 381919.71 | 1187482.37 | Геодезический метод | 0.1 | - |
| 6 | 381889.31 | 1187487.12 | Геодезический метод | 0.1 | - |
| 7 | 381890.28 | 1187465.81 | Геодезический метод | 0.1 | - |
| 8 | 381890.65 | 1187457.64 | Геодезический метод | 0.1 | - |
| 1 | 381892.60 | 1187457.75 | Геодезический метод | 0.1 | - |

39:05:010206:51:3У1 :

2. Сведения о частях границ образуемых земельных участков:

обозначение земельного участка

| Обозначение части границ | | Горизонтальное проложение (S), м | Описание прохождения части границ | Сведения о согласовании местоположения границ (согласовано/спорное) |
|--------------------------|-------|----------------------------------|-----------------------------------|---|
| от т. | до т. | | | |
| 1 | 2 | 3 | 4 | 5 |
| 1 | 2 | 17.51 | - | - |
| 2 | 3 | 3.18 | - | - |
| 3 | 4 | 7.62 | - | - |
| 4 | 5 | 23.50 | - | - |
| 5 | 6 | 30.77 | - | - |
| 6 | 7 | 21.33 | - | - |
| 7 | 8 | 8.18 | - | - |
| 8 | 1 | 1.95 | - | - |

| 3. Сведения о характеристиках образуемого земельного участка: | | 39:05:010206:51:3У1 : обозначение земельного участка |
|---|---|---|
| № п/п | Наименование характеристики земельного участка | Значение характеристики |
| 1 | 2 | 3 |
| 1. | Адрес земельного участка | Российская Федерация, Калининградская область, район Зеленоградский, город Зеленоградск |
| 1.1. | Сведения о местоположении земельного участка (при отсутствии адреса) в структурированном в соответствии с федеральной информационной адресной системой виде | - |
| 1.2. | Дополнительные сведения о местоположении земельного участка | - |
| 2. | Категория земель | Земли населенных пунктов |
| 3. | Вид (виды) разрешенного использования | для индивидуального жилищного строительства |
| 3.1. | Дополнительные сведения об использовании земельного участка | - |
| 4. | Реестровый номер границ территориальной зоны или в случае отсутствия такого реестрового номера ее индивидуальное обозначение (вид, тип, номер, индекс) | - |
| 5. | Площадь земельного участка \pm величина предельной погрешности определения (вычисления) площади ($P \pm \Delta P$), м ² | 800 \pm 2 |
| 6. | Формула, примененная для вычисления предельной погрешности определения площади земельного участка, с подставленными значениями и итоговые (вычисленные) значения (ΔP), м ² | $\Delta P = M_1 * \sqrt{P * \sqrt{(1+k)/2k}} = 0.1 * \sqrt{800} * \sqrt{(1+0.31)/0.62} = 2$ |
| 7. | Предельные минимальный и максимальный размеры земельного участка ($P_{\text{мин}}$ и $P_{\text{макс}}$), м ² | - - |
| 8. | Кадастровый или иной государственный учетный номер (инвентарный) объекта недвижимости, расположенного на образуемом земельном участке | - |
| 9. | Кадастровые номера исходных земельных участков | - |
| 9.1. | Кадастровый номер входящего в состав земельного участка, представляющего собой единое землепользование (номер контура многоконтурного земельного участка), преобразование которого осуществляется | - |
| 9.2. | Кадастровые номера земельных участков, исключаемых из состава измененного (исходного) земельного участка, представляющего собой единое землепользование | - |
| 9.3. | Кадастровый или иной государственный учетный номер (инвентарный) объекта недвижимости, расположенного на измененном земельном участке | - |
| 10. | Условный номер земельного участка | - |
| 11. | Учетный номер проекта межевания территории | - |
| 12. | Дополнительные сведения об образовании земельного участка | - |
| 13. | Сведения о земельных участках (землях общего пользования, территории общего пользования), посредством которых обеспечивается доступ | - |
| 14. | Иные сведения | - |

4. Пояснения к сведениям об образуемом земельном участке:

39:05:010206:51:3У1 :

обозначение земельного участка

1.

-

Сведения об образуемых земельных участках

1. Сведения о характерных точках границ образуемых земельных участков

39:05:010206:298:ЗУ1 :

обозначение земельного участка

Система координат МСК-39, зона

Зона № 1

| Обозначение характерных точек границ | Координаты, м | | Метод определения координат | Формулы, примененные для расчета средней квадратической погрешности определения координат характерной точки границ (Mt), с подставленными в такие формулы значениями и итоговые (вычисленные) значения Mt, м | Описание закрепления точки |
|--------------------------------------|---------------|------------|-----------------------------|--|----------------------------|
| | X | Y | | | |
| 1 | 2 | 3 | 4 | 5 | 6 |
| 1 | 348981.38 | 1276475.45 | Геодезический метод | 0.1 | - |
| 2 | 349009.24 | 1276519.12 | Геодезический метод | 0.1 | - |
| 3 | 348992.55 | 1276529.24 | Геодезический метод | 0.1 | - |
| 4 | 348965.96 | 1276486.86 | Геодезический метод | 0.1 | - |
| 1 | 348981.38 | 1276475.45 | Геодезический метод | 0.1 | - |

39:05:010206:298:ЗУ1 :

2. Сведения о частях границ образуемых земельных участков:

обозначение земельного участка

| Обозначение части границ | | Горизонтальное проложение (S), м | Описание прохождения части границ | Сведения о согласовании местоположения границ (согласовано/спорное) |
|--------------------------|-------|----------------------------------|-----------------------------------|---|
| от т. | до т. | | | |
| 1 | 2 | 3 | 4 | 5 |
| 1 | 2 | 51.80 | - | - |
| 2 | 3 | 19.52 | - | - |
| 3 | 4 | 50.03 | - | - |
| 4 | 1 | 19.18 | - | - |

3. Сведения о характеристиках образуемого земельного участка:

39:05:010206:298:ЗУ1 :

обозначение земельного участка

| № п/п | Наименование характеристики земельного участка | Значение характеристики |
|-------|---|---|
| 1 | 2 | 3 |
| 1. | Адрес земельного участка | Российская Федерация, Калининградская область, район Зеленоградский, город Зеленоградск |
| 1.1. | Сведения о местоположении земельного участка (при отсутствии адреса) в структурированном в соответствии с федеральной информационной адресной системой виде | - |
| 1.2. | Дополнительные сведения о местоположении земельного участка | - |

| 3. Сведения о характеристиках образуемого земельного участка: | | 39:05:010206:298:ЗУ1 : обозначение земельного участка |
|---|---|---|
| № п/п | Наименование характеристики земельного участка | Значение характеристики |
| 1 | 2 | 3 |
| 2. | Категория земель | Земли населенных пунктов |
| 3. | Вид (виды) разрешенного использования | малоэтажная многоквартирная жилая застройка |
| 3.1. | Дополнительные сведения об использовании земельного участка | - |
| 4. | Реестровый номер границ территориальной зоны или в случае отсутствия такого реестрового номера ее индивидуальное обозначение (вид, тип, номер, индекс) | - |
| 5. | Площадь земельного участка ± величина предельной погрешности определения (вычисления) площади (P± ΔP), м2 | 984 ± 2 |
| 6. | Формула, примененная для вычисления предельной погрешности определения площади земельного участка, с подставленными значениями и итоговые (вычисленные) значения (ΔP), м2 | $\Delta P = M_t * \sqrt{P * \sqrt{(1+k)/2k}} = 0.1 * \sqrt{782} * \sqrt{(1+0.31)/0.62} = 2$ |
| 7. | Предельные минимальный и максимальный размеры земельного участка (Pмин и Pмакс), м2 | - - |
| 8. | Кадастровый или иной государственный учетный номер (инвентарный) объекта недвижимости, расположенного на образуемом земельном участке | - |
| 9. | Кадастровые номера исходных земельных участков | - |
| 9.1. | Кадастровый номер входящего в состав земельного участка, представляющего собой единое землепользование (номер контура многоконтурного земельного участка), преобразование которого осуществляется | - |
| 9.2. | Кадастровые номера земельных участков, исключаемых из состава измененного (исходного) земельного участка, представляющего собой единое землепользование | - |
| 9.3. | Кадастровый или иной государственный учетный номер (инвентарный) объекта недвижимости, расположенного на измененном земельном участке | - |
| 10. | Условный номер земельного участка | - |
| 11. | Учетный номер проекта межевания территории | - |
| 12. | Дополнительные сведения об образовании земельного участка | - |
| 13. | Сведения о земельных участках (землях общего пользования, территории общего пользования), посредством которых обеспечивается доступ | - |
| 14. | Иные сведения | - |
| 4. Пояснения к сведениям об образуемом земельном участке: | | 39:05:010206:298:ЗУ1 : обозначение земельного участка |
| 1. | - | |

Сведения об образуемых земельных участках

1. Сведения о характерных точках границ образуемых земельных участков

39:05:010206:6:3У1 :

обозначение земельного участка

Система координат МСК-39, зона

Зона № 1

| Обозначение характерных точек границ | Координаты, м | | Метод определения координат | Формулы, примененные для расчета средней квадратической погрешности определения координат характерной точки границ (Mt), с подставленными в такие формулы значениями и итоговые (вычисленные) значения Mt, м | Описание закрепления точки |
|--------------------------------------|---------------|------------|-----------------------------|--|----------------------------|
| | X | Y | | | |
| 1 | 2 | 3 | 4 | 5 | 6 |
| 1 | 381953.11 | 1187437.95 | Геодезический метод | 0.1 | - |
| 2 | 381951.18 | 1187476.40 | Геодезический метод | 0.1 | - |
| 3 | 381945.87 | 1187477.17 | Геодезический метод | 0.1 | - |
| 4 | 381945.63 | 1187481.80 | Геодезический метод | 0.1 | - |
| 5 | 381941.37 | 1187481.77 | Геодезический метод | 0.1 | - |
| 6 | 381925.51 | 1187481.67 | Геодезический метод | 0.1 | - |
| 7 | 381924.12 | 1187481.79 | Геодезический метод | 0.1 | - |
| 8 | 381924.50 | 1187474.46 | Геодезический метод | 0.1 | - |
| 9 | 381925.58 | 1187474.51 | Геодезический метод | 0.1 | - |
| 10 | 381926.14 | 1187462.38 | Геодезический метод | 0.1 | - |
| 11 | 381927.58 | 1187462.39 | Геодезический метод | 0.1 | - |
| 12 | 381928.88 | 1187435.00 | Геодезический метод | 0.1 | - |
| 1 | 381953.11 | 1187437.95 | Геодезический метод | 0.1 | - |

39:05:010206:6:3У1 :

2. Сведения о частях границ образуемых земельных участков:

обозначение земельного участка

| Обозначение части границ | | Горизонтальное проложение (S), м | Описание прохождения части границ | Сведения о согласовании местоположения границ (согласовано/спорное) |
|--------------------------|-------|----------------------------------|-----------------------------------|---|
| от т. | до т. | | | |
| 1 | 2 | 3 | 4 | 5 |
| 1 | 2 | 38.50 | - | - |
| 2 | 3 | 5.37 | - | - |
| 3 | 4 | 4.64 | - | - |
| 4 | 5 | 4.26 | - | - |
| 5 | 6 | 15.86 | - | - |

39:05:010206:6:ЗУ1 :

2. Сведения о частях границ образуемых земельных участков:

обозначение земельного участка

| Обозначение части границ | | Горизонтальное проложение (S), м | Описание прохождения части границ | Сведения о согласовании местоположения границ (согласовано/спорное) |
|--------------------------|-------|----------------------------------|-----------------------------------|---|
| от т. | до т. | | | |
| 1 | 2 | 3 | 4 | 5 |
| 6 | 7 | 1.40 | - | - |
| 7 | 8 | 7.34 | - | - |
| 8 | 9 | 1.08 | - | - |
| 9 | 10 | 12.14 | - | - |
| 10 | 11 | 1.44 | - | - |
| 11 | 12 | 27.42 | - | - |
| 12 | 1 | 24.41 | - | - |

3. Сведения о характеристиках образуемого земельного участка:

39:05:010206:6:ЗУ1 :

обозначение земельного участка

| № п/п | Наименование характеристики земельного участка | Значение характеристики |
|-------|---|---|
| 1 | 2 | 3 |
| 1. | Адрес земельного участка | Российская Федерация, Калининградская область, район Зеленоградский, город Зеленоградск |
| 1.1. | Сведения о местоположении земельного участка (при отсутствии адреса) в структурированном в соответствии с федеральной информационной адресной системой виде | - |
| 1.2. | Дополнительные сведения о местоположении земельного участка | - |
| 2. | Категория земель | Земли населенных пунктов |
| 3. | Вид (виды) разрешенного использования | гостиничное обслуживание |
| 3.1. | Дополнительные сведения об использовании земельного участка | - |
| 4. | Реестровый номер границ территориальной зоны или в случае отсутствия такого реестрового номера ее индивидуальное обозначение (вид, тип, номер, индекс) | - |
| 5. | Площадь земельного участка \pm величина предельной погрешности определения (вычисления) площади ($P \pm \Delta P$), м ² | 1110 \pm 2 |
| 6. | Формула, примененная для вычисления предельной погрешности определения площади земельного участка, с подставленными значениями и итоговые (вычисленные) значения (ΔP), м ² | $\Delta P = Mt * \sqrt{P * \sqrt{(1+k)/2k}} = 0.1 * \sqrt{1110} * \sqrt{(1+0.31)/0.62} = 2$ |
| 7. | Предельные минимальный и максимальный размеры земельного участка (P_{\min} и P_{\max}), м ² | - |
| 8. | Кадастровый или иной государственный учетный номер (инвентарный) объекта недвижимости, расположенного на образуемом земельном участке | - |
| 9. | Кадастровые номера исходных земельных участков | - |
| 9.1. | Кадастровый номер входящего в состав земельного участка, представляющего собой единое землепользование (номер контура многоконтурного земельного участка), преобразование которого осуществляется | - |

| | | |
|--|---|--------------------------------|
| 3. Сведения о характеристиках образуемого земельного участка: | | 39:05:010206:6:ЗУ1 : |
| | | обозначение земельного участка |
| № п/п | Наименование характеристики земельного участка | Значение характеристики |
| 1 | 2 | 3 |
| 9.2. | Кадастровые номера земельных участков, исключаемых из состава измененного (исходного) земельного участка, представляющего собой единое землепользование | - |
| 9.3. | Кадастровый или иной государственный учетный номер (инвентарный) объекта недвижимости, расположенного на измененном земельном участке | - |
| 10. | Условный номер земельного участка | - |
| 11. | Учетный номер проекта межевания территории | - |
| 12. | Дополнительные сведения об образовании земельного участка | - |
| 13. | Сведения о земельных участках (землях общего пользования, территории общего пользования), посредством которых обеспечивается доступ | - |
| 14. | Иные сведения | - |
| 4. Пояснения к сведениям об образуемом земельном участке: | | 39:05:010206:6:ЗУ1 : |
| | | обозначение земельного участка |
| 1. | - | |

Сведения об образуемых земельных участках

1. Сведения о характерных точках границ образуемых земельных участков

39:05:010206:351:ЗУ1 :

обозначение земельного участка

Система координат МСК-39, зона

Зона № 1

| Обозначение характерных точек границ | Координаты, м | | Метод определения координат | Формулы, примененные для расчета средней квадратической погрешности определения координат характерной точки границ (Mt), с подставленными в такие формулы значениями и итоговые (вычисленные) значения Mt, м | Описание закрепления точки |
|--------------------------------------|---------------|------------|-----------------------------|--|----------------------------|
| | X | Y | | | |
| 1 | 2 | 3 | 4 | 5 | 6 |
| 1 | 382002.78 | 1187443.88 | Геодезический метод | 0.1 | - |
| 2 | 382006.84 | 1187444.47 | Геодезический метод | 0.1 | - |
| 3 | 382028.56 | 1187447.29 | Геодезический метод | 0.1 | - |
| 4 | 382038.03 | 1187448.51 | Геодезический метод | 0.1 | - |
| 5 | 382037.99 | 1187454.92 | Геодезический метод | 0.1 | - |
| 6 | 382028.34 | 1187454.83 | Геодезический метод | 0.1 | - |
| 7 | 382028.17 | 1187460.55 | Геодезический метод | 0.1 | - |
| 8 | 382027.94 | 1187468.45 | Геодезический метод | 0.1 | - |
| 9 | 382027.59 | 1187475.72 | Геодезический метод | 0.1 | - |
| 10 | 382027.10 | 1187475.77 | Геодезический метод | 0.1 | - |
| 11 | 382019.53 | 1187476.31 | Геодезический метод | 0.1 | - |
| 12 | 382019.59 | 1187477.13 | Геодезический метод | 0.1 | - |
| 13 | 382004.76 | 1187477.65 | Геодезический метод | 0.1 | - |
| 14 | 382002.26 | 1187477.68 | Геодезический метод | 0.1 | - |
| 15 | 381998.30 | 1187477.90 | Геодезический метод | 0.1 | - |
| 16 | 381998.94 | 1187472.89 | Геодезический метод | 0.1 | - |
| 17 | 381999.39 | 1187469.38 | Геодезический метод | 0.1 | - |
| 18 | 381999.58 | 1187467.92 | Геодезический метод | 0.1 | - |
| 19 | 382000.74 | 1187467.15 | Геодезический метод | 0.1 | - |
| 20 | 382001.92 | 1187466.38 | Геодезический метод | 0.1 | - |
| 21 | 382003.79 | 1187445.87 | Геодезический метод | 0.1 | - |

| 1. Сведения о характерных точках границ образуемых земельных участков | | | | 39:05:010206:351:3У1 : обозначение земельного участка | |
|---|---------------|----------------------------------|-----------------------------------|--|----------------------------|
| Система координат МСК-39, зона | | | | Зона № 1 | |
| Обозначение характерных точек границ | Координаты, м | | Метод определения координат | Формулы, примененные для расчета средней квадратической погрешности определения координат характерной точки границ (Mt), с подставленными в такие формулы значениями и итоговые (вычисленные) значения Mt, м | Описание закрепления точки |
| | X | Y | | | |
| 1 | 2 | 3 | 4 | 5 | 6 |
| 1 | 382002.78 | 1187443.88 | Геодезический метод | 0.1 | - |
| 2. Сведения о частях границ образуемых земельных участков: | | | | 39:05:010206:351:3У1 : обозначение земельного участка | |
| Обозначение части границ | | Горизонтальное проложение (S), м | Описание прохождения части границ | Сведения о согласовании местоположения границ (согласовано/спорное) | |
| от т. | до т. | | | | |
| 1 | 2 | 3 | 4 | 5 | |
| 1 | 2 | 4.10 | - | - | |
| 2 | 3 | 21.90 | - | - | |
| 3 | 4 | 9.55 | - | - | |
| 4 | 5 | 6.41 | - | - | |
| 5 | 6 | 9.65 | - | - | |
| 6 | 7 | 5.72 | - | - | |
| 7 | 8 | 7.90 | - | - | |
| 8 | 9 | 7.28 | - | - | |
| 9 | 10 | 0.49 | - | - | |
| 10 | 11 | 7.59 | - | - | |
| 11 | 12 | 0.82 | - | - | |
| 12 | 13 | 14.84 | - | - | |
| 13 | 14 | 2.50 | - | - | |
| 14 | 15 | 3.97 | - | - | |
| 15 | 16 | 5.05 | - | - | |
| 16 | 17 | 3.54 | - | - | |
| 17 | 18 | 1.47 | - | - | |
| 18 | 19 | 1.39 | - | - | |
| 19 | 20 | 1.41 | - | - | |
| 20 | 21 | 20.60 | - | - | |
| 21 | 1 | 2.23 | - | - | |

| 3. Сведения о характеристиках образуемого земельного участка: | | 39:05:010206:351:3У1 : обозначение земельного участка |
|---|---|---|
| № п/п | Наименование характеристики земельного участка | Значение характеристики |
| 1 | 2 | 3 |
| 1. | Адрес земельного участка | Российская Федерация, Калининградская область, район Зеленоградский, город Зеленоградск |
| 1.1. | Сведения о местоположении земельного участка (при отсутствии адреса) в структурированном в соответствии с федеральной информационной адресной системой виде | - |
| 1.2. | Дополнительные сведения о местоположении земельного участка | - |
| 2. | Категория земель | Земли населенных пунктов |
| 3. | Вид (виды) разрешенного использования | малоэтажная многоквартирная жилая застройка |
| 3.1. | Дополнительные сведения об использовании земельного участка | - |
| 4. | Реестровый номер границ территориальной зоны или в случае отсутствия такого реестрового номера ее индивидуальное обозначение (вид, тип, номер, индекс) | - |
| 5. | Площадь земельного участка ± величина предельной погрешности определения (вычисления) площади ($P \pm \Delta P$), м ² | 900 ± 2 |
| 6. | Формула, примененная для вычисления предельной погрешности определения площади земельного участка, с подставленными значениями и итоговые (вычисленные) значения (ΔP), м ² | $\Delta P = M_1 * \sqrt{P * \sqrt{(1+k)/2k}} = 0.1 * \sqrt{900} * \sqrt{(1+0.31)/0.62} = 2$ |
| 7. | Предельные минимальный и максимальный размеры земельного участка (P_{\min} и P_{\max}), м ² | - - |
| 8. | Кадастровый или иной государственный учетный номер (инвентарный) объекта недвижимости, расположенного на образуемом земельном участке | - |
| 9. | Кадастровые номера исходных земельных участков | - |
| 9.1. | Кадастровый номер входящего в состав земельного участка, представляющего собой единое землепользование (номер контура многоконтурного земельного участка), преобразование которого осуществляется | - |
| 9.2. | Кадастровые номера земельных участков, исключаемых из состава измененного (исходного) земельного участка, представляющего собой единое землепользование | - |
| 9.3. | Кадастровый или иной государственный учетный номер (инвентарный) объекта недвижимости, расположенного на измененном земельном участке | - |
| 10. | Условный номер земельного участка | - |
| 11. | Учетный номер проекта межевания территории | - |
| 12. | Дополнительные сведения об образовании земельного участка | - |
| 13. | Сведения о земельных участках (землях общего пользования, территории общего пользования), посредством которых обеспечивается доступ | - |
| 14. | Иные сведения | - |

4. Пояснения к сведениям об образуемом земельном участке:

39:05:010206:351:3У1 :

обозначение земельного участка

1.

-

Сведения об образуемых земельных участках

1. Сведения о характерных точках границ образуемых земельных участков

39:05:010206:263:ЗУ1 :

обозначение земельного участка

Система координат МСК-39, зона

Зона №1

| Обозначение характерных точек границ | Координаты, м | | Метод определения координат | Формулы, примененные для расчета средней квадратической погрешности определения координат характерной точки границ (Mt), с подставленными в такие формулы значениями и итоговые (вычисленные) значения Mt, м | Описание закрепления точки |
|--------------------------------------|---------------|------------|-----------------------------|--|----------------------------|
| | X | Y | | | |
| 1 | 2 | 3 | 4 | 5 | 6 |
| 1 | 382044.33 | 1187467.49 | Геодезический метод | 0.1 | - |
| 2 | 382044.74 | 1187474.30 | Геодезический метод | 0.1 | - |
| 3 | 382040.82 | 1187474.62 | Геодезический метод | 0.1 | - |
| 4 | 382040.40 | 1187467.72 | Геодезический метод | 0.1 | - |
| 5 | 382040.38 | 1187466.98 | Геодезический метод | 0.1 | - |
| 6 | 382044.30 | 1187466.67 | Геодезический метод | 0.1 | - |
| 1 | 382044.33 | 1187467.49 | Геодезический метод | 0.1 | - |

39:05:010206:263:ЗУ1 :

2. Сведения о частях границ образуемых земельных участков:

обозначение земельного участка

| Обозначение части границ | | Горизонтальное проложение (S), м | Описание прохождения части границ | Сведения о согласовании местоположения границ (согласовано/спорное) |
|--------------------------|-------|----------------------------------|-----------------------------------|---|
| от т. | до т. | | | |
| 1 | 2 | 3 | 4 | 5 |
| 1 | 2 | 6.82 | - | - |
| 2 | 3 | 3.93 | - | - |
| 3 | 4 | 6.91 | - | - |
| 4 | 5 | 0.74 | - | - |
| 5 | 6 | 3.93 | - | - |
| 6 | 1 | 0.82 | - | - |

| 3. Сведения о характеристиках образуемого земельного участка: | | 39:05:010206:263:3У1 : обозначение земельного участка |
|---|---|--|
| № п/п | Наименование характеристики земельного участка | Значение характеристики |
| 1 | 2 | 3 |
| 1. | Адрес земельного участка | Российская Федерация, Калининградская область, район Зеленоградский, город Зеленоградск |
| 1.1. | Сведения о местоположении земельного участка (при отсутствии адреса) в структурированном в соответствии с федеральной информационной адресной системой виде | - |
| 1.2. | Дополнительные сведения о местоположении земельного участка | - |
| 2. | Категория земель | Земли населенных пунктов |
| 3. | Вид (виды) разрешенного использования | хранение автотранспорта |
| 3.1. | Дополнительные сведения об использовании земельного участка | - |
| 4. | Реестровый номер границ территориальной зоны или в случае отсутствия такого реестрового номера ее индивидуальное обозначение (вид, тип, номер, индекс) | - |
| 5. | Площадь земельного участка ± величина предельной погрешности определения (вычисления) площади ($P \pm \Delta P$), м ² | 30 ± 2 |
| 6. | Формула, примененная для вычисления предельной погрешности определения площади земельного участка, с подставленными значениями и итоговые (вычисленные) значения (ΔP), м ² | $\Delta P = M t * \sqrt{P * \sqrt{(1+k)/2k}} = 0.1 * \sqrt{30 * \sqrt{(1+0.31)/0.62}} = 2$ |
| 7. | Предельные минимальный и максимальный размеры земельного участка ($P_{\text{мин}}$ и $P_{\text{макс}}$), м ² | - - |
| 8. | Кадастровый или иной государственный учетный номер (инвентарный) объекта недвижимости, расположенного на образуемом земельном участке | - |
| 9. | Кадастровые номера исходных земельных участков | - |
| 9.1. | Кадастровый номер входящего в состав земельного участка, представляющего собой единое землепользование (номер контура многоконтурного земельного участка), преобразование которого осуществляется | - |
| 9.2. | Кадастровые номера земельных участков, исключаемых из состава измененного (исходного) земельного участка, представляющего собой единое землепользование | - |
| 9.3. | Кадастровый или иной государственный учетный номер (инвентарный) объекта недвижимости, расположенного на измененном земельном участке | - |
| 10. | Условный номер земельного участка | - |
| 11. | Учетный номер проекта межевания территории | - |
| 12. | Дополнительные сведения об образовании земельного участка | - |
| 13. | Сведения о земельных участках (землях общего пользования, территории общего пользования), посредством которых обеспечивается доступ | - |
| 14. | Иные сведения | - |

4. Пояснения к сведениям об образуемом земельном участке:

39:05:010206:263:ЗУ1 :

обозначение земельного участка

1.

-

Описание местоположения зданий, сооружений, объектов незавершенного строительства на земельном участке

1. Сведения о характерных точках контура объекта недвижимости с кадастровым номером : 39:05:010312:35 :

Система координат МСК-39, зона

Зона № 1

| Обозначение характерных точек контура | Содержатся в Едином государственном реестре недвижимости | | | Определены в ходе выполнения комплексных кадастровых работ | | | Метод определения координат | Формулы, примененные для расчета средней квадратической погрешности определения координат характерных точек (Mt), м, с подставленными в такие формулы значениями и итоговые (вычисленные) значения Mt, м |
|---------------------------------------|--|---|-----------|--|------------|-----------|-----------------------------|--|
| | Координаты, м | | Радиус, м | Координаты, м | | Радиус, м | | |
| | X | Y | R | X | Y | R | | |
| 1 | 2 | 3 | 4 | 5 | 6 | 7 | 8 | 9 |
| 1 | - | - | - | 349033.93 | 1276334.14 | - | Геодезический метод | 0.1 |
| 2 | - | - | - | 349060.50 | 1276379.07 | - | Геодезический метод | 0.1 |
| 3 | - | - | - | 349043.80 | 1276389.19 | - | Геодезический метод | 0.1 |
| 4 | - | - | - | 349017.21 | 1276345.54 | - | Геодезический метод | 0.1 |
| 1 | - | - | - | 349033.93 | 1276334.14 | - | Геодезический метод | 0.1 |

2. Сведения о характеристиках объекта недвижимости с кадастровым номером : 39:05:010312:35 :

| № п/п | Наименование характеристики | Значение характеристики |
|-------|---|--|
| 1 | 2 | 3 |
| 1. | Вид объекта недвижимости | здание |
| 2. | Ранее присвоенный государственный учетный номер (инвентарный) здания, сооружения, объекта незавершенного строительства | - |
| 3. | Кадастровый номер земельного участка (земельных участков), в границах которого (которых) расположены здание, сооружение, объект незавершенного строительства | 39:05:010312:4 |
| 4. | Уникальный учетный номер кадастрового квартала, в границах которого расположены здание, сооружение, объект незавершенного строительства | 39:05:010206 |
| 5. | Адрес здания, сооружения, объекта незавершенного строительства | Российская Федерация, 238530, Калининградская область, район Зеленоградский, город Зеленоградск, улица Железнодорожная, дом 17 |
| 5.1. | Сведения о местоположении здания, сооружения, объекта незавершенного строительства (при отсутствии адреса) в структурированном в соответствии с федеральной информационной адресной системой виде | - |
| 5.2. | Дополнительные сведения о местоположении | - |
| 6. | Иные сведения | - |

3. Пояснения к сведениям об объекте недвижимости с кадастровым номером 39:05:010312:35 :

| | |
|----|---|
| 1. | - |
|----|---|

Описание местоположения зданий, сооружений, объектов незавершенного строительства на земельном участке

1. Сведения о характерных точках контура объекта недвижимости с кадастровым номером : 39:05:010312:34 :

Система координат МСК-39, зона

Зона № 1

| Обозначение характерных точек контура | Содержатся в Едином государственном реестре недвижимости | | | Определены в ходе выполнения комплексных кадастровых работ | | | Метод определения координат | Формулы, примененные для расчета средней квадратической погрешности определения координат характерных точек (Mt), м, с подставленными в такие формулы значениями и итоговые (вычисленные) значения Mt, м |
|---------------------------------------|--|---|-----------|--|------------|-----------|-----------------------------|--|
| | Координаты, м | | Радиус, м | Координаты, м | | Радиус, м | | |
| | X | Y | R | X | Y | R | | |
| 1 | 2 | 3 | 4 | 5 | 6 | 7 | 8 | 9 |
| 1 | - | - | - | 348970.59 | 1276364.20 | - | Геодезический метод | 0.1 |
| 2 | - | - | - | 348998.46 | 1276406.58 | - | Геодезический метод | 0.1 |
| 3 | - | - | - | 348986.90 | 1276414.19 | - | Геодезический метод | 0.1 |
| 4 | - | - | - | 348957.75 | 1276373.07 | - | Геодезический метод | 0.1 |
| 1 | - | - | - | 348970.59 | 1276364.20 | - | Геодезический метод | 0.1 |

2. Сведения о характеристиках объекта недвижимости с кадастровым номером : 39:05:010312:34 :

| № п/п | Наименование характеристики | Значение характеристики |
|-------|---|--|
| 1 | 2 | 3 |
| 1. | Вид объекта недвижимости | здание |
| 2. | Ранее присвоенный государственный учетный номер (инвентарный) здания, сооружения, объекта незавершенного строительства | - |
| 3. | Кадастровый номер земельного участка (земельных участков), в границах которого (которых) расположены здание, сооружение, объект незавершенного строительства | 39:05:010312:10 |
| 4. | Уникальный учетный номер кадастрового квартала, в границах которого расположены здание, сооружение, объект незавершенного строительства | 39:05:010206 |
| 5. | Адрес здания, сооружения, объекта незавершенного строительства | Российская Федерация, 238530, Калининградская область, район Зеленоградский, город Зеленоградск, улица Железнодорожная, дом 15 |
| 5.1. | Сведения о местоположении здания, сооружения, объекта незавершенного строительства (при отсутствии адреса) в структурированном в соответствии с федеральной информационной адресной системой виде | - |
| 5.2. | Дополнительные сведения о местоположении | - |
| 6. | Иные сведения | - |

3. Пояснения к сведениям об объекте недвижимости с кадастровым номером 39:05:010312:34 :

| | |
|----|---|
| 1. | - |
|----|---|

Описание местоположения зданий, сооружений, объектов незавершенного строительства на земельном участке

1. Сведения о характерных точках контура объекта недвижимости с кадастровым номером : 39:05:010312:33 :

Система координат МСК-39, зона

Зона № 1

| Обозначение характерных точек контура | Содержатся в Едином государственном реестре недвижимости | | | Определены в ходе выполнения комплексных кадастровых работ | | | Метод определения координат | Формулы, примененные для расчета средней квадратической погрешности определения координат характерных точек (Mt), м, с подставленными в такие формулы значениями и итоговые (вычисленные) значения Mt, м |
|---------------------------------------|--|----------|-----------|--|------------|-----------|-----------------------------|--|
| | Координаты, м | | Радиус, м | Координаты, м | | Радиус, м | | |
| | X | Y | R | X | Y | R | | |
| 1 | 2 | 3 | 4 | 5 | 6 | 7 | 8 | 9 |
| 1 | - | - | - | 348933.68 | 1276350.47 | - | Геодезический метод | 0.1 |
| 2 | - | - | - | 348940.59 | 1276345.40 | - | Геодезический метод | 0.1 |
| 3 | - | - | - | 348954.91 | 1276368.19 | - | Геодезический метод | 0.1 |
| 4 | - | - | - | 348947.93 | 1276372.79 | - | Геодезический метод | 0.1 |
| 1 | - | - | - | 348933.68 | 1276350.47 | - | Геодезический метод | 0.1 |

2. Сведения о характеристиках объекта недвижимости с кадастровым номером : 39:05:010312:33 :

| № п/п | Наименование характеристики | Значение характеристики |
|----------|---|--|
| 1 | 2 | 3 |
| 1. | Вид объекта недвижимости | здание |
| 2. | Ранее присвоенный государственный учетный номер (инвентарный) здания, сооружения, объекта незавершенного строительства | - |
| 3. | Кадастровый номер земельного участка (земельных участков), в границах которого (которых) расположены здание, сооружение, объект незавершенного строительства | 39:05:010312:1 |
| 4. | Уникальный учетный номер кадастрового квартала, в границах которого расположены здание, сооружение, объект незавершенного строительства | 39:05:010312 |
| 5. | Адрес здания, сооружения, объекта незавершенного строительства | Российская Федерация, 238530, Калининградская область, район Зеленоградский, город Зеленоградск, улица Железнодорожная, дом 13 |
| 5.1. | Сведения о местоположении здания, сооружения, объекта незавершенного строительства (при отсутствии адреса) в структурированном в соответствии с федеральной информационной адресной системой виде | - |
| 5.2. | Дополнительные сведения о местоположении | - |
| 6. | Иные сведения | - |

3. Пояснения к сведениям об объекте недвижимости с кадастровым номером 39:05:010312:33 :

| | |
|----|---|
| 1. | - |
|----|---|

Описание местоположения зданий, сооружений, объектов незавершенного строительства на земельном участке

1. Сведения о характерных точках контура объекта недвижимости с кадастровым номером : 39:05:010312:17 :

Система координат МСК-39, зона

Зона № 1

| Обозначение характерных точек контура | Содержатся в Едином государственном реестре недвижимости | | | Определены в ходе выполнения комплексных кадастровых работ | | | Метод определения координат | Формулы, примененные для расчета средней квадратической погрешности определения координат характерных точек (Mt), м, с подставленными в такие формулы значениями и итоговые (вычисленные) значения Mt, м |
|---------------------------------------|--|---|-----------|--|------------|-----------|-----------------------------|--|
| | Координаты, м | | Радиус, м | Координаты, м | | Радиус, м | | |
| | X | Y | R | X | Y | R | | |
| 1 | 2 | 3 | 4 | 5 | 6 | 7 | 8 | 9 |
| 1 | - | - | - | 348992.55 | 1276529.24 | - | Геодезический метод | 0.1 |
| 2 | - | - | - | 348965.96 | 1276486.86 | - | Геодезический метод | 0.1 |
| 3 | - | - | - | 348947.98 | 1276498.26 | - | Геодезический метод | 0.1 |
| 4 | - | - | - | 348974.57 | 1276540.64 | - | Геодезический метод | 0.1 |
| 1 | - | - | - | 348992.55 | 1276529.24 | - | Геодезический метод | 0.1 |

2. Сведения о характеристиках объекта недвижимости с кадастровым номером : 39:05:010312:17 :

| № п/п | Наименование характеристики | Значение характеристики |
|-------|---|--|
| 1 | 2 | 3 |
| 1. | Вид объекта недвижимости | здание |
| 2. | Ранее присвоенный государственный учетный номер (инвентарный) здания, сооружения, объекта незавершенного строительства | - |
| 3. | Кадастровый номер земельного участка (земельных участков), в границах которого (которых) расположены здание, сооружение, объект незавершенного строительства | 39:05:010312:12 |
| 4. | Уникальный учетный номер кадастрового квартала, в границах которого расположены здание, сооружение, объект незавершенного строительства | 39:05:010312 |
| 5. | Адрес здания, сооружения, объекта незавершенного строительства | Российская Федерация, 238530, Калининградская область, район Зеленоградский, город Зеленоградск, улица Железнодорожная, дом 19 |
| 5.1. | Сведения о местоположении здания, сооружения, объекта незавершенного строительства (при отсутствии адреса) в структурированном в соответствии с федеральной информационной адресной системой виде | - |
| 5.2. | Дополнительные сведения о местоположении | - |
| 6. | Иные сведения | - |

3. Пояснения к сведениям об объекте недвижимости с кадастровым номером 39:05:010312:17 :

| | |
|----|---|
| 1. | - |
|----|---|

Описание местоположения зданий, сооружений, объектов незавершенного строительства на земельном участке

1. Сведения о характерных точках контура объекта недвижимости с кадастровым номером : 39:05:010312:16 :

Система координат МСК-39, зона

Зона № 1

| Обозначение характерных точек контура | Содержатся в Едином государственном реестре недвижимости | | | Определены в ходе выполнения комплексных кадастровых работ | | | Метод определения координат | Формулы, примененные для расчета средней квадратической погрешности определения координат характерных точек (Mt), м, с подставленными в такие формулы значениями и итоговые (вычисленные) значения Mt, м |
|---------------------------------------|--|----------|-----------|--|------------|-----------|-----------------------------|--|
| | Координаты, м | | Радиус, м | Координаты, м | | Радиус, м | | |
| | X | Y | R | X | Y | R | | |
| 1 | 2 | 3 | 4 | 5 | 6 | 7 | 8 | 9 |
| 1 | - | - | - | 349083.71 | 1276476.11 | - | Геодезический метод | 0.1 |
| 2 | - | - | - | 349054.58 | 1276429.88 | - | Геодезический метод | 0.1 |
| 3 | - | - | - | 349035.33 | 1276441.27 | - | Геодезический метод | 0.1 |
| 4 | - | - | - | 349064.43 | 1276488.77 | - | Геодезический метод | 0.1 |
| 1 | - | - | - | 349083.71 | 1276476.11 | - | Геодезический метод | 0.1 |

2. Сведения о характеристиках объекта недвижимости с кадастровым номером : 39:05:010312:16 :

| № п/п | Наименование характеристики | Значение характеристики |
|----------|---|--|
| 1 | 2 | 3 |
| 1. | Вид объекта недвижимости | здание |
| 2. | Ранее присвоенный государственный учетный номер (инвентарный) здания, сооружения, объекта незавершенного строительства | - |
| 3. | Кадастровый номер земельного участка (земельных участков), в границах которого (которых) расположены здание, сооружение, объект незавершенного строительства | - |
| 4. | Уникальный учетный номер кадастрового квартала, в границах которого расположены здание, сооружение, объект незавершенного строительства | 39:05:010312 |
| 5. | Адрес здания, сооружения, объекта незавершенного строительства | Российская Федерация, 238530, Калининградская область, район Зеленоградский, город Зеленоградск, улица Железнодорожная, дом 21 |
| 5.1. | Сведения о местоположении здания, сооружения, объекта незавершенного строительства (при отсутствии адреса) в структурированном в соответствии с федеральной информационной адресной системой виде | - |
| 5.2. | Дополнительные сведения о местоположении | - |
| 6. | Иные сведения | - |

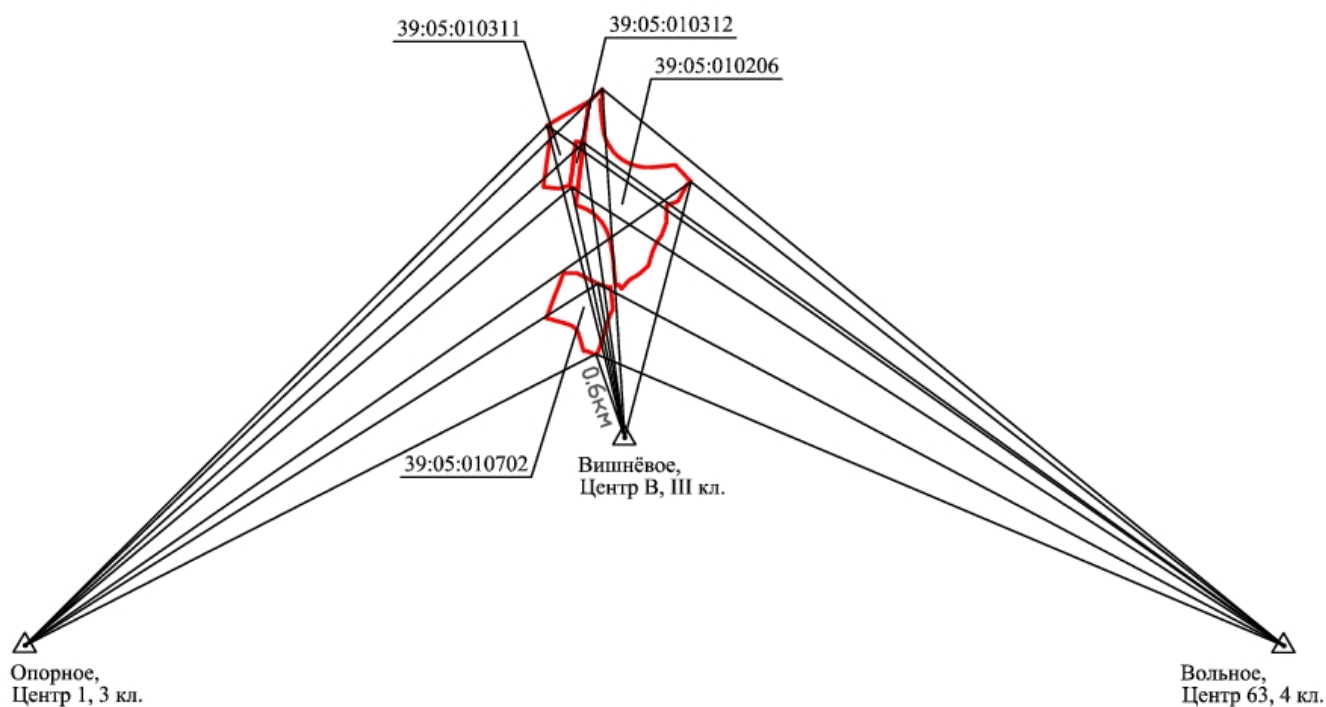
3. Пояснения к сведениям об объекте недвижимости с кадастровым номером 39:05:010312:16 :

| | |
|----|---|
| 1. | - |
|----|---|






| Должность | Фамилия | Подпись | Дата | Схема границ земельных участков Кадастровый квартал 39:05:010206 | | |
|-----------------|----------------|---------|------|---|---------------------|---------|
| | | | | Калининградская обл., г. Зеленоградск | Стадия | Масштаб |
| Испол. директор | Добозин М.В. | | 2023 | Система координат МСК-39 | Лист 1 | 1:2 000 |
| Гл. инженер | Романович М.А. | | 2023 | Администрация МО | Филиал «БалтАГП» | |
| Нач. ОП | Сидорова Е.В. | | 2023 | «Зеленоградский муниципальный округ | АО «Роскартография» | |
| Нач. инженер | Гиронян Е.В. | | 2023 | Калининградской области» | | |

СХЕМА ГЕОДЕЗИЧЕСКИХ ПОСТРОЕНИЙ



Условные обозначения:

-  - граница контура объекта
-  - направления геодезических построений при определении координат контура объекта
-  - пункты Государственной геодезической сети

**Официальное опубликование правовых актов**

Номер опубликования: 3901202205230001

**МИНИСТЕРСТВО ГРАДОСТРОИТЕЛЬНОЙ ПОЛИТИКИ
КАЛИНИНГРАДСКОЙ ОБЛАСТИ****П Р И К А З**от 18 мая 2022 года № 161
Калининград**Об утверждении проекта межевания территории в границах ул. Ленина –
ул. Железнодорожная в городе Зеленоградске Калининградской области**

Рассмотрев обращение администрации муниципального образования «Зеленоградский муниципальный округ Калининградской области», в соответствии со статьями 45, 46, частью 2 статьи 57 Градостроительного кодекса Российской Федерации, подпунктом 10 пункта 2 статьи 1 Закона Калининградской области от 30 ноября 2016 года № 19 «О перераспределении полномочий в области градостроительной деятельности между органами государственной власти Калининградской области и органами местного самоуправления муниципальных образований Калининградской области», порядком подготовки документации по планировке территории применительно к территории муниципальных образований Калининградской области, принятия решения об утверждении документации по планировке территории для размещения объектов, указанных в частях 4.1, 5 статьи 45 Градостроительного кодекса Российской Федерации, подготовленной в том числе лицами, указанными в пунктах 3, 4 части 1.1 статьи 45 Градостроительного кодекса Российской Федерации, внесения изменений в такую документацию, отмены такой документации или ее отдельных частей, признания отдельных частей такой документации не подлежащими применению, установленным постановлением Правительства Калининградской области от 13 декабря 2017 года № 667 (с изменениями, внесенными постановлениями Правительства Калининградской области от 24 июня 2019 года № 430, от 06 февраля 2020 года № 57, от 29 декабря 2021 года № 869), положением о Министерстве градостроительной политики Калининградской области, утвержденным постановлением Правительства Калининградской области от 03 марта 2022 года № 107, заключением Агентства по архитектуре, градостроению и перспективному развитию Калининградской области от 02 марта 2022 года № 1394-ААГ «О соответствии проекта межевания территории требованиям, установленным частью 10 статьи 45 Градостроительного кодекса Российской Федерации, и заданием на его подготовку», с учетом протокола № 1 общественных обсуждений от 11 апреля 2022 и заключения № 1 о результатах общественных обсуждений от 11 апреля 2022 п р и к а з ы в а ю :

1. Утвердить прилагаемую основную часть проекта межевания территории в границах ул. Ленина – ул. Железнодорожная в городе Зеленоградске Калининградской области (далее – проект межевания территории).

2. Отделу документации по планировке территории Министерства градостроительной политики Калининградской области (И.А. Марковой):

- 1) обеспечить хранение проекта межевания территории;
- 2) в течение семи дней со дня вступления в силу настоящего приказа направить проект межевания территории в администрацию муниципального образования «Зеленоградский муниципальный округ Калининградской области», применительно к территории которого осуществлялась его подготовка;
- 3) в течение пяти дней со дня вступления в силу настоящего приказа разместить проект внесения изменений в проект межевания территории в информационной системе обеспечения градостроительной деятельности и обеспечить размещение документации по планировке территории на интернет-странице Министерства градостроительной политики Калининградской области в информационно-телекоммуникационной сети «Интернет» по адресу: <https://mingrad.gov39.ru>.

3. Настоящий приказ вступает в силу по истечении десяти дней после его официального опубликования.

Министр



В.Л. Касьянова

УТВЕРЖДЕН
приказом Министерством
градостроительной политики
Калининградской области
от 18 мая 2022 г. № 161

ПРОЕКТ МЕЖЕВАНИЯ ТЕРРИТОРИИ В ГРАНИЦАХ УЛ. ЛЕНИНА –
УЛ. ЖЕЛЕЗНОДОРОЖНАЯ В ГОРОДЕ ЗЕЛЕНОГРАДСКЕ
КАЛИНИНГРАДСКОЙ ОБЛАСТИ

**ОСНОВНАЯ УТВЕРЖДАЕМАЯ ЧАСТЬ
ГРАФИЧЕСКАЯ ЧАСТЬ**



ПРОЕКТ МЕЖЕВАНИЯ ТЕРРИТОРИИ В ГРАНИЦАХ УЛ. ЛЕНИНА –
УЛ. ЖЕЛЕЗНОДОРОЖНАЯ В ГОРОДЕ ЗЕЛЕНГРАДСКЕ
КАЛИНИНГРАДСКОЙ ОБЛАСТИ

**ОСНОВНАЯ УТВЕРЖДАЕМАЯ ЧАСТЬ
ТЕКСТОВАЯ ЧАСТЬ**

1. Перечень и сведения о площади образуемых земельных участков, в том числе возможные способы их образования

Таблица 1.

Перечень и сведения о площади образуемых земельных участков, в том числе возможные способы их образования

| № п/п | Условный номер з.у. | Кадастровый номер исходного з.у. по сведениям Росреестра | Изъятие | ВРИ исходного з.у. | ВРИ устанавливаемый | Категория земель устанавливаемая | Площадь исходного з.у., м2 | Площадь образуем. з.у., м2 | Способ образования зем. участка | Примечания |
|-------|---------------------|--|---------|--|---|----------------------------------|----------------------------|----------------------------|--|--------------------------|
| 1. | :263:3У1 | 39:05:010206:263 | | Для размещения индивидуальных гаражей | Хранение автотранспорта (2.7.1) | -/- | 24 | 30 | Перераспределение земельного участка и земель неразграниченной государственной собственности | з.у. 39:05:010206:263 |
| 2. | :351:3У1 | 39:05:010206:351 | | малоэтажная многоквартирная жилая застройка | малоэтажная многоквартирная жилая застройка (2.1.1) | -/- | 900 | 900 | Перераспределение земельного участка и земель неразграниченной государственной собственности, с сохранением площадных параметров | з.у. 39:05:010206:351 |
| 3. | :6:3У1 | 39:05:010206:6 | | под строительство гостиницы с офисом и магазином | гостиничное обслуживание (4.7) | -/- | 1110 | 1110 | Перераспределение земельного участка и земель неразграниченной государственной собственности, с сохранением площадных параметров | з.у. 39:05:010206:6 |
| 4. | :298:3У1 | 39:05:010206:298 | | для обслуживания многоквартирного жилого дома | малоэтажная многоквартирная жилая застройка (2.1.1) | -/- | 722 | 782 | Перераспределение земельного участка и земель неразграниченной государственной собственности | з.у. 39:05:010206:298 |

| | | | | | | | | | | |
|-----|----------|------------------|--|---|---|-----|-----|------|--|--------------------------|
| 5. | :51:3У1 | 39:05:010206:51 | | для обслуживания индивидуального жилого дома | Для индивидуального жилищного строительства (2.1) | -/- | 800 | 800 | Перераспределение земельного участка и земель неразграниченной государственной собственности, с сохранением площадных параметров | з.у. 39:05:010206:51 |
| 6. | :306:3У1 | 39:05:010206:306 | | под установку торгового павильона | Магазины (4.4) | -/- | 263 | 267 | Перераспределение земельного участка и земель неразграниченной государственной собственности | з.у. 39:05:010206:267 |
| 7. | :319:3У1 | 39:05:010206:319 | | под обслуживание многоквартирного жилого дома | малоэтажная многоквартирная жилая застройка (2.1.1) | -/- | 575 | 614 | Перераспределение земельного участка и земель неразграниченной государственной собственности | з.у. 39:05:010206:319 |
| 8. | :46:3У1 | 39:05:010206:46 | | для обслуживания многоквартирного жилого дома | малоэтажная многоквартирная жилая застройка (2.1.1) | -/- | 749 | 774 | Перераспределение земельного участка и земель неразграниченной государственной собственности | з.у. 39:05:010206:46 |
| 9. | :5:3У1 | 39:05:010206:5 | | использование: Для размещения административных зданий | Склад (6.9) | -/- | 378 | 378 | Перераспределение земельного участка и земель неразграниченной государственной собственности | з.у. 39:05:010206:5 |
| 10. | :3У1 | 39:05:010206 | | | Малоэтажная многоквартирная жилая застройка (2.1.1) | -/- | - | 887 | образование из земель неразграниченной гос.собств. | |
| 11. | :3У2 | 39:05:010206 | | | Малоэтажная многоквартирная жилая застройка(2.1.1) | -/- | - | 1125 | образование из земель неразграниченной гос.собств | |

| | | | | | | | | |
|-----|--------------|--------------|--|--|-----|---|-----|---|
| 12. | :3У3 | 39:05:010206 | | Бытовое обслуживание (3.3) | -/- | - | 24 | образование из земель неразграниченной гос.собств |
| 13. | :3У4 | 39:05:010206 | | Малоэтажная многоквартирная жилая застройка(2.1.1) | -/- | - | 358 | образование из земель неразграниченной гос.собств |
| 14. | :3У6 | 39:05:010206 | | Гостиничное обслуживание (4.7) | -/- | - | 430 | образование из земель неразграниченной гос.собств |
| 15. | :3У7 | 39:05:010206 | | Для индивидуального жилищного строительства (2.1) | -/- | - | 693 | образование из земель неразграниченной гос.собств |
| 16. | :3У9 | 39:05:010206 | | Хранение автотранспорта (2.7.1) | -/- | - | 115 | образование из земель неразграниченной гос.собств |
| 17. | :3У10 | 39:05:010206 | | Хранение автотранспорта (2.7.1) | -/- | - | 227 | образование из земель неразграниченной гос.собств |

2. Перечень и сведения о площади образуемых земельных участков, которые будут отнесены к территориям общего пользования или имуществу общего пользования, в том числе резервируемых и (или) изымаемых для государственных или муниципальных нужд.

Таблица 2.

Перечень и сведения о площадях образуемых земельных участков, которые будут отнесены к территории общего пользования.

| № п/п | Условный номер з.у. | Кадастровый номер исходного з.у. по сведениям Росреестра | Изъятие | ВРИ исходного з.у. | ВРИ устанавливаемый | Категория земель устанавливаемая | Площадь исходного з.у., м2 | Площадь образуем. з.у., м2 | Способ образования зем. участка | Примечания |
|-------|---------------------|--|---------|---|--|----------------------------------|----------------------------|----------------------------|--|---|
| 1. | :3У5 | | | | Улично-дорожная сеть (12.0.1) (ул. Железнодорожная) | Земли населённых пунктов | | 4115 | образование из земель неразграниченной гос.собств | |
| 2. | :3У8 | | | | Благоустройство территории (12.0.2) | -//- | | 356 | Перераспределение земельных участков и земель неразграниченной государственной собственности | Часть з.у. 39:05:010206:351 (124 кв.м) |
| 3. | :3У11 | | | | Улично-дорожная сеть (12.0.1) (внутриквартальный проезд) | -//- | | 4661 | Перераспределение земельных участков и земель неразграниченной государственной собственности | Часть з.у. 39:05:010206:351 (124 кв.м) 39:05:010206:51 (61 кв.м) 39:05:010206:6 (27 кв.м) |
| 4. | :324:3У1 | 39:05:010206:324 | | Для размещения и эксплуатации объектов автомобильного транспорта и объектов дорожного хозяйства | Улично-дорожная сеть (12.0.1) (автостоянка) | -//- | 737 | 755 | Перераспределение земельного участка и земель неразграниченной государственной собственности | з.у. 39:05:010206:324 |

Таблица 3

Перечень и сведения о площади образуемых земельных участков, частей земельных участков, изымаемых для государственных нужд.

Изъятие земельных участков для государственных нужд в границах проектных работ не планируется.

Таблица 4

Перечень земельных участков, применительно к которым предлагается установление сервитута

| № п/п | Кадастровый номер | Адрес / местоположение | Площадь в границах з.у. м2) | Цель установления |
|-------|---------------------------|--|-----------------------------|--|
| 1 | 39:05:010206:351:3У1/ЧЗУ1 | Калининградская область, р-н Зеленоградский, г Зеленоградск, ул Железнодорожная, д 8 | 51 | проход, проезд к жилому дому Железнодорожная №10 |
| 2 | 39:05:010206:51:3У1/ЧЗУ1 | Калининградская обл, р-н Зеленоградский, г Зеленоградск, ул Железнодорожная, д 18а | 108 | проход, проезд к хоз.постройкам |

3. Вид разрешенного использования образуемых земельных участков в соответствии с проектом планировки территории в случаях, предусмотренных Градостроительным кодексом Российской Федерации.

Вид разрешенного использования образуемых земельных участков указан в таблице раздела 1.

4. Целевое назначение лесов, вид (виды) разрешенного использования лесного участка, количественные и качественные характеристики лесного участка, сведения о нахождении лесного участка в границах особо защитных участков лесов

Лесные участки в границах проекта отсутствуют.

5. Сведения о границах территории, в отношении которой утвержден проект межевания, содержащие перечень координат характерных точек этих границ

| № точки | X | Y |
|---------|-----------|------------|
| 1 | 381843,98 | 1187407,34 |
| 2 | 381836,37 | 1187406,37 |
| 3 | 381833,91 | 1187425,73 |
| 4 | 381832,15 | 1187442,24 |
| 5 | 381831,53 | 1187448,05 |
| 6 | 381831,14 | 1187451,74 |
| 7 | 381829,23 | 1187451,54 |
| 8 | 381826,66 | 1187474,59 |
| 9 | 381828,57 | 1187474,84 |
| 10 | 381828,08 | 1187478,39 |
| 11 | 381826,21 | 1187493,42 |
| 12 | 381827,43 | 1187493,58 |
| 13 | 381827,42 | 1187493,68 |
| 14 | 381826,99 | 1187497,18 |
| 15 | 381828,27 | 1187497,35 |
| 16 | 381828,10 | 1187498,62 |
| 17 | 381826,82 | 1187498,45 |
| 18 | 381826,31 | 1187502,67 |
| 19 | 381826,51 | 1187508,21 |
| 20 | 381827,50 | 1187516,62 |
| 21 | 381878,31 | 1187512,48 |
| 22 | 381902,35 | 1187506,99 |
| 23 | 381905,10 | 1187506,35 |
| 24 | 381903,68 | 1187499,38 |
| 25 | 381952,53 | 1187492,94 |
| 26 | 381960,78 | 1187491,85 |

| № точки | X | Y |
|---------|-----------|------------|
| 27 | 381963,16 | 1187515,28 |
| 28 | 381968,48 | 1187514,90 |
| 29 | 381968,16 | 1187510,65 |
| 30 | 381966,47 | 1187485,57 |
| 31 | 381961,28 | 1187486,07 |
| 32 | 381961,19 | 1187484,66 |
| 33 | 381968,50 | 1187483,86 |
| 34 | 381968,69 | 1187486,86 |
| 35 | 381977,31 | 1187486,44 |
| 36 | 381978,09 | 1187492,16 |
| 37 | 381978,39 | 1187495,78 |
| 38 | 382003,98 | 1187493,83 |
| 39 | 382003,94 | 1187493,17 |
| 40 | 382009,07 | 1187492,79 |
| 41 | 382009,10 | 1187493,44 |
| 42 | 382020,80 | 1187492,56 |
| 43 | 382021,69 | 1187504,34 |
| 44 | 382026,95 | 1187504,15 |
| 45 | 382026,97 | 1187504,50 |
| 46 | 382026,92 | 1187510,32 |
| 47 | 382029,57 | 1187510,19 |
| 48 | 382029,56 | 1187510,81 |
| 49 | 382032,64 | 1187510,10 |
| 50 | 382036,49 | 1187509,48 |
| 51 | 382048,11 | 1187508,49 |
| 52 | 382047,66 | 1187502,79 |

| № точки | X | Y |
|---------|-----------|------------|
| 53 | 382047,40 | 1187499,47 |
| 54 | 382047,21 | 1187497,74 |
| 55 | 382046,93 | 1187495,28 |
| 56 | 382051,50 | 1187495,03 |
| 57 | 382054,55 | 1187495,02 |
| 58 | 382078,15 | 1187493,04 |
| 59 | 382108,32 | 1187490,35 |
| 60 | 382109,40 | 1187499,70 |
| 61 | 382109,25 | 1187505,48 |
| 62 | 382134,42 | 1187503,07 |
| 63 | 382135,77 | 1187502,92 |
| 64 | 382149,30 | 1187501,53 |
| 65 | 382149,30 | 1187476,98 |
| 66 | 382143,87 | 1187471,76 |
| 67 | 382145,17 | 1187471,22 |
| 68 | 382140,54 | 1187460,38 |
| 69 | 382134,04 | 1187463,16 |
| 70 | 382123,71 | 1187445,56 |
| 71 | 382120,79 | 1187442,18 |
| 72 | 382115,14 | 1187430,69 |
| 73 | 382102,95 | 1187435,10 |
| 74 | 382101,06 | 1187436,64 |
| 75 | 382093,96 | 1187442,42 |
| 76 | 382092,82 | 1187443,35 |
| 77 | 382092,12 | 1187443,17 |
| 78 | 382091,69 | 1187443,09 |
| 79 | 382081,98 | 1187441,23 |
| 80 | 382065,05 | 1187438,65 |
| 81 | 382060,01 | 1187437,82 |
| 82 | 382059,51 | 1187436,50 |
| 83 | 382058,80 | 1187434,65 |

| № точки | X | Y |
|---------|-----------|------------|
| 84 | 382054,93 | 1187434,16 |
| 85 | 382031,06 | 1187431,13 |
| 86 | 382031,08 | 1187430,25 |
| 87 | 382024,50 | 1187429,20 |
| 88 | 382020,16 | 1187428,71 |
| 89 | 382009,98 | 1187427,96 |
| 90 | 382004,59 | 1187427,27 |
| 91 | 381997,82 | 1187426,34 |
| 92 | 381996,11 | 1187426,13 |
| 93 | 381989,49 | 1187425,76 |
| 94 | 381973,53 | 1187423,73 |
| 95 | 381954,27 | 1187420,25 |
| 96 | 381950,74 | 1187419,51 |
| 97 | 381922,57 | 1187415,19 |
| 98 | 381921,01 | 1187416,89 |
| 99 | 381913,99 | 1187416,32 |
| 100 | 381909,53 | 1187415,96 |
| 101 | 381906,61 | 1187415,73 |
| 102 | 381902,60 | 1187415,28 |
| 103 | 381901,30 | 1187415,12 |
| 104 | 381901,23 | 1187414,16 |
| 105 | 381890,43 | 1187412,59 |
| 106 | 381889,29 | 1187413,15 |
| 107 | 381879,87 | 1187412,15 |
| 108 | 381871,68 | 1187411,29 |
| 109 | 381868,13 | 1187410,92 |
| 101 | 381906,61 | 1187415,73 |
| 1 | 381843,98 | 1187407,34 |

**Описание местоположения границ земельных участков,
подлежащих образованию в соответствии
с проектом межевания территории**

Описание местоположения границ земельных участков,
подлежащих образованию в соответствии с проектом межевания территории

| № пп | X | Y |
|-------|-----------|------------|
| :ЗУ1 | | |
| 1 | 382088,62 | 1187456,88 |
| 2 | 382080,71 | 1187455,80 |
| 3 | 382079,27 | 1187471,02 |
| 4 | 382079,67 | 1187476,81 |
| 5 | 382080,33 | 1187486,37 |
| 6 | 382079,93 | 1187487,67 |
| 7 | 382080,31 | 1187492,04 |
| 8 | 382108,68 | 1187489,51 |
| 9 | 382107,84 | 1187476,49 |
| 10 | 382107,40 | 1187464,40 |
| 11 | 382098,56 | 1187460,24 |
| :ЗУ2 | | |
| 1 | 382056,51 | 1187452,49 |
| 2 | 382055,57 | 1187466,34 |
| 3 | 382054,28 | 1187489,90 |
| 4 | 382054,53 | 1187493,22 |
| 5 | 382054,61 | 1187494,21 |
| 6 | 382078,08 | 1187492,24 |
| 7 | 382080,31 | 1187492,04 |
| 8 | 382079,93 | 1187487,67 |
| 9 | 382080,33 | 1187486,37 |
| 10 | 382079,67 | 1187476,81 |
| 11 | 382079,27 | 1187471,02 |
| 12 | 382080,71 | 1187455,80 |
| :ЗУ3 | | |
| 1 | 382050,54 | 1187487,57 |
| 2 | 382050,89 | 1187492,27 |
| 3 | 382045,86 | 1187492,58 |
| 4 | 382045,54 | 1187487,83 |
| 5 | 382048,48 | 1187487,61 |
| :ЗУ4 | | |
| 1 | 381928,88 | 1187435,00 |
| 2 | 381914,28 | 1187433,62 |
| 3 | 381913,28 | 1187458,59 |
| 4 | 381913,28 | 1187458,59 |
| 5 | 381920,89 | 1187458,90 |
| 6 | 381927,73 | 1187459,18 |
| :ЗУ6 | | |
| 1 | 381901,29 | 1187492,36 |
| 2 | 381878,18 | 1187498,10 |
| 3 | 381875,54 | 1187500,62 |
| 4 | 381874,17 | 1187505,07 |
| 5 | 381866,60 | 1187507,46 |
| 6 | 381867,36 | 1187512,57 |
| 7 | 381878,19 | 1187511,69 |
| 8 | 381902,17 | 1187506,21 |
| 9 | 381904,16 | 1187505,75 |
| 10 | 381902,72 | 1187498,70 |
| 11 | 381902,12 | 1187495,37 |
| :ЗУ7 | | |
| 1 | 381865,17 | 1187471,23 |
| 2 | 381848,61 | 1187472,53 |
| 3 | 381839,56 | 1187471,58 |
| 4 | 381838,30 | 1187486,44 |
| 5 | 381839,10 | 1187495,18 |
| 6 | 381842,46 | 1187504,05 |
| 7 | 381850,76 | 1187504,58 |
| 8 | 381854,15 | 1187504,19 |
| 9 | 381865,23 | 1187500,37 |
| 10 | 381863,49 | 1187495,59 |
| 11 | 381862,86 | 1187492,72 |
| 12 | 381857,63 | 1187492,75 |
| 13 | 381857,01 | 1187489,57 |
| 14 | 381857,44 | 1187480,52 |
| 15 | 381863,56 | 1187480,57 |
| 16 | 381863,22 | 1187478,08 |
| 17 | 381864,27 | 1187471,84 |
| :ЗУ8 | | |
| 1 | 382038,03 | 1187448,51 |
| 2 | 382037,99 | 1187454,92 |
| 3 | 382028,34 | 1187454,83 |
| 4 | 382028,17 | 1187460,55 |
| 5 | 382027,94 | 1187468,45 |
| 6 | 382032,49 | 1187467,60 |
| 7 | 382036,41 | 1187467,29 |
| 8 | 382040,38 | 1187466,98 |
| 9 | 382044,30 | 1187466,67 |
| 10 | 382048,31 | 1187466,34 |
| 11 | 382048,35 | 1187467,18 |
| 12 | 382050,62 | 1187467,09 |
| 13 | 382051,59 | 1187450,18 |
| :ЗУ9 | | |
| 1 | 381986,60 | 1187443,53 |
| 2 | 381986,48 | 1187447,46 |
| 3 | 381987,17 | 1187447,49 |
| 4 | 381990,17 | 1187447,56 |
| 5 | 381990,88 | 1187442,42 |
| 6 | 381986,85 | 1187442,06 |
| 1 | 381986,60 | 1187443,53 |
| :ЗУ10 | | |
| 1 | 381834,70 | 1187425,82 |

| | | | | | |
|----|-----------|------------|----|-----------|------------|
| 2 | 381832,95 | 1187442,32 | 48 | 382027,77 | 1187504,48 |
| 3 | 381832,33 | 1187448,13 | 49 | 382027,73 | 1187509,48 |
| 4 | 381831,85 | 1187452,62 | 50 | 382030,39 | 1187509,35 |
| 5 | 381829,94 | 1187452,42 | 51 | 382030,38 | 1187509,80 |
| 6 | 381827,54 | 1187473,90 | 52 | 382032,49 | 1187509,31 |
| 7 | 381829,47 | 1187474,15 | 53 | 382036,39 | 1187508,69 |
| 8 | 381828,87 | 1187478,49 | 54 | 382047,25 | 1187507,76 |
| 9 | 381827,10 | 1187492,73 | 55 | 382046,86 | 1187502,85 |
| 10 | 381828,33 | 1187492,89 | 56 | 382046,60 | 1187499,55 |
| 11 | 381828,21 | 1187493,78 | 57 | 382046,41 | 1187497,83 |
| 12 | 381827,88 | 1187496,49 | 58 | 382046,04 | 1187494,53 |
| 13 | 381829,17 | 1187496,66 | 59 | 382045,86 | 1187492,58 |
| 14 | 381828,79 | 1187499,52 | 60 | 382045,54 | 1187487,83 |
| 15 | 381827,52 | 1187499,35 | 61 | 382020,48 | 1187489,74 |
| 16 | 381827,11 | 1187502,70 | 62 | 382019,53 | 1187476,31 |
| 17 | 381827,34 | 1187508,92 | 63 | 382019,58 | 1187477,13 |
| 18 | 381828,14 | 1187515,77 | 64 | 382004,76 | 1187477,65 |
| 19 | 381878,19 | 1187511,69 | 65 | 382002,26 | 1187477,68 |
| 20 | 381867,36 | 1187512,57 | 66 | 381998,30 | 1187477,90 |
| 21 | 381866,60 | 1187507,46 | 67 | 381998,30 | 1187477,90 |
| 22 | 381874,17 | 1187505,07 | 68 | 381986,85 | 1187478,37 |
| 23 | 381875,54 | 1187500,62 | 69 | 381987,21 | 1187472,91 |
| 24 | 381878,18 | 1187498,10 | 70 | 381987,30 | 1187471,44 |
| 25 | 381901,29 | 1187492,36 | 71 | 381987,30 | 1187471,44 |
| 26 | 381901,66 | 1187493,69 | 72 | 381963,19 | 1187471,35 |
| 27 | 381951,67 | 1187486,71 | 73 | 381959,76 | 1187470,31 |
| 28 | 381952,43 | 1187492,14 | 74 | 381957,71 | 1187467,41 |
| 29 | 381961,49 | 1187490,95 | 75 | 381958,40 | 1187452,01 |
| 30 | 381963,88 | 1187514,43 | 76 | 381958,86 | 1187441,73 |
| 31 | 381967,62 | 1187514,16 | 77 | 381962,40 | 1187438,98 |
| 32 | 381967,36 | 1187510,71 | 78 | 381953,11 | 1187437,95 |
| 33 | 381965,73 | 1187486,45 | 79 | 381951,18 | 1187476,40 |
| 34 | 381960,53 | 1187486,95 | 80 | 381945,87 | 1187477,17 |
| 35 | 381960,34 | 1187483,95 | 81 | 381945,63 | 1187481,80 |
| 36 | 381969,24 | 1187482,97 | 82 | 381941,37 | 1187481,77 |
| 37 | 381969,44 | 1187486,02 | 83 | 381925,51 | 1187481,67 |
| 38 | 381978,00 | 1187485,61 | 84 | 381924,12 | 1187481,79 |
| 39 | 381978,89 | 1187492,07 | 85 | 381924,50 | 1187474,46 |
| 40 | 381979,12 | 1187494,92 | 86 | 381925,58 | 1187474,51 |
| 41 | 382003,13 | 1187493,09 | 87 | 381926,14 | 1187462,38 |
| 42 | 382003,09 | 1187492,43 | 88 | 381927,58 | 1187462,39 |
| 43 | 382009,83 | 1187491,93 | 89 | 381927,73 | 1187459,18 |
| 44 | 382009,86 | 1187492,58 | 90 | 381923,25 | 1187459,00 |
| 45 | 382021,54 | 1187491,70 | 91 | 381920,89 | 1187458,90 |
| 46 | 382022,43 | 1187503,51 | 92 | 381919,71 | 1187482,37 |
| 47 | 382027,69 | 1187503,32 | 93 | 381889,31 | 1187487,12 |

| | | |
|---------------------------|-----------|------------|
| 94 | 381890,28 | 1187465,81 |
| 95 | 381890,65 | 1187457,64 |
| 96 | 381883,13 | 1187457,22 |
| 97 | 381883,87 | 1187430,75 |
| 98 | 381875,02 | 1187429,91 |
| 99 | 381874,34 | 1187449,81 |
| 100 | 381873,92 | 1187470,04 |
| 101 | 381873,93 | 1187479,40 |
| 102 | 381873,94 | 1187482,73 |
| 103 | 381874,04 | 1187483,98 |
| 104 | 381876,37 | 1187484,00 |
| 105 | 381876,20 | 1187487,10 |
| 106 | 381875,67 | 1187491,95 |
| 107 | 381874,68 | 1187494,38 |
| 108 | 381873,25 | 1187496,29 |
| 109 | 381871,71 | 1187497,84 |
| 110 | 381868,99 | 1187499,16 |
| 111 | 381865,23 | 1187500,37 |
| 112 | 381854,15 | 1187504,19 |
| 113 | 381850,76 | 1187504,58 |
| 114 | 381842,46 | 1187504,05 |
| 115 | 381839,10 | 1187495,18 |
| 116 | 381838,30 | 1187486,44 |
| 117 | 381839,56 | 1187471,58 |
| 118 | 381842,73 | 1187446,39 |
| 119 | 381845,49 | 1187426,74 |
| 39:05:010206:324:3Y1 | | |
| 1 | 382108,38 | 1187464,86 |
| 2 | 382107,40 | 1187464,40 |
| 3 | 382107,84 | 1187476,49 |
| 4 | 382108,68 | 1187489,51 |
| 5 | 382109,02 | 1187489,48 |
| 6 | 382110,20 | 1187499,66 |
| 7 | 382110,07 | 1187504,60 |
| 8 | 382134,34 | 1187502,27 |
| 9 | 382135,68 | 1187502,12 |
| 10 | 382148,50 | 1187500,81 |
| 11 | 382108,43 | 1187466,67 |
| 39:05:010206:263:3Y1 | | |
| 1 | 382044,33 | 1187467,49 |
| 2 | 382044,74 | 1187474,30 |
| 3 | 382040,82 | 1187474,62 |
| 4 | 382040,40 | 1187467,72 |
| 5 | 382040,38 | 1187466,98 |
| 6 | 382044,30 | 1187466,67 |
| 39:05:010206:351:3Y1 | | |
| 1 | 382002,78 | 1187443,88 |
| 2 | 382003,79 | 1187445,87 |
| 3 | 382001,92 | 1187466,38 |
| 4 | 382000,74 | 1187467,15 |
| 5 | 381999,58 | 1187467,92 |
| 6 | 381999,39 | 1187469,38 |
| 7 | 381998,94 | 1187472,89 |
| 8 | 381998,30 | 1187477,90 |
| 9 | 382002,26 | 1187477,68 |
| 10 | 382004,76 | 1187477,65 |
| 11 | 382019,59 | 1187477,13 |
| 12 | 382019,53 | 1187476,31 |
| 13 | 382027,10 | 1187475,77 |
| 14 | 382027,59 | 1187475,72 |
| 15 | 382027,94 | 1187468,45 |
| 16 | 382028,17 | 1187460,55 |
| 17 | 382028,34 | 1187454,83 |
| 18 | 382037,99 | 1187454,92 |
| 19 | 382038,03 | 1187448,51 |
| 20 | 382028,56 | 1187447,29 |
| 21 | 382006,84 | 1187444,47 |
| 39:05:010206:351:3Y1/ЧЗУ1 | | |
| 1 | 382002,38 | 1187461,38 |
| 2 | 382004,86 | 1187461,77 |
| 3 | 382007,08 | 1187444,54 |
| 4 | 382002,78 | 1187443,88 |
| 5 | 382003,79 | 1187445,87 |
| 39:05:010206:6:3Y1 | | |
| 1 | 381953,11 | 1187437,95 |
| 2 | 381928,88 | 1187435,00 |
| 3 | 381927,58 | 1187462,39 |
| 4 | 381926,14 | 1187462,38 |
| 5 | 381925,58 | 1187474,51 |
| 6 | 381924,50 | 1187474,46 |
| 7 | 381924,12 | 1187481,79 |
| 8 | 381925,51 | 1187481,67 |
| 9 | 381941,37 | 1187481,77 |
| 10 | 381945,63 | 1187481,80 |
| 11 | 381945,87 | 1187477,17 |
| 12 | 381951,18 | 1187476,40 |
| 39:05:010206:306:3Y1 | | |
| 1 | 381952,43 | 1187492,15 |
| 2 | 381951,67 | 1187486,71 |
| 3 | 381901,66 | 1187493,69 |
| 4 | 381902,12 | 1187495,37 |
| 5 | 381902,72 | 1187498,70 |

| | | |
|-------------------------|-----------|------------|
| 39:05:010206:51:3Y1 | | |
| 1 | 381892,60 | 1187457,75 |
| 2 | 381890,65 | 1187457,64 |
| 3 | 381890,28 | 1187465,81 |
| 4 | 381889,31 | 1187487,12 |
| 5 | 381919,71 | 1187482,37 |
| 6 | 381920,89 | 1187458,90 |
| 7 | 381913,28 | 1187458,59 |
| 8 | 381910,10 | 1187458,46 |
| 39:05:010206:319:3Y1 | | |
| 1 | 381875,02 | 1187429,91 |
| 2 | 381845,49 | 1187426,74 |
| 3 | 381842,73 | 1187446,39 |
| 4 | 381866,33 | 1187449,19 |
| 5 | 381869,81 | 1187449,50 |
| 6 | 381874,34 | 1187449,81 |
| 1 | 381875,02 | 1187429,91 |
| 39:05:010206:46:3Y1 | | |
| 1 | 381866,33 | 1187449,19 |
| 2 | 381842,73 | 1187446,39 |
| 3 | 381839,56 | 1187471,58 |
| 4 | 381848,61 | 1187472,53 |
| 5 | 381865,17 | 1187471,23 |
| 6 | 381873,92 | 1187470,04 |
| 7 | 381874,34 | 1187449,81 |
| 8 | 381869,81 | 1187449,50 |
| 39:05:010206:5:3Y1 | | |
| 1 | 382047,57 | 1187474,06 |
| 2 | 382027,10 | 1187475,77 |
| 3 | 382019,53 | 1187476,31 |
| 4 | 382019,59 | 1187477,13 |
| 5 | 382013,42 | 1187477,35 |
| 6 | 382014,16 | 1187487,81 |
| 7 | 382045,32 | 1187485,19 |
| 8 | 382045,54 | 1187487,83 |
| 9 | 382048,48 | 1187487,61 |
| 10 | 382048,25 | 1187485,12 |
| 11 | 382048,23 | 1187484,96 |
| 12 | 382048,15 | 1187483,76 |
| 13 | 382047,69 | 1187477,16 |
| 39:05:010206:5:3Y1/ЧЗУ1 | | |
| 1 | 381890,55 | 1187459,82 |
| 2 | 381889,31 | 1187487,12 |
| 3 | 381893,35 | 1187486,49 |
| 4 | 381894,55 | 1187460,00 |
| :3Y5 | | |
| 1 | 381843,87 | 1187408,13 |
| 2 | 381837,06 | 1187407,26 |
| 3 | 381834,70 | 1187425,82 |
| 4 | 381845,49 | 1187426,74 |
| 5 | 381847,35 | 1187426,94 |
| 6 | 381875,02 | 1187429,91 |
| 7 | 381883,87 | 1187430,75 |
| 8 | 381914,28 | 1187433,62 |
| 9 | 381928,88 | 1187435,00 |
| 10 | 381953,11 | 1187437,95 |
| 11 | 381962,40 | 1187438,98 |
| 12 | 381986,85 | 1187442,06 |
| 13 | 381986,60 | 1187443,53 |
| 14 | 381983,97 | 1187443,42 |
| 15 | 381983,60 | 1187447,36 |
| 16 | 381986,48 | 1187447,46 |
| 17 | 381987,17 | 1187447,49 |
| 18 | 381990,17 | 1187447,56 |
| 19 | 381990,88 | 1187442,42 |
| 20 | 382002,78 | 1187443,88 |
| 21 | 382006,84 | 1187444,47 |
| 22 | 382028,56 | 1187447,29 |
| 23 | 382038,03 | 1187448,51 |
| 24 | 382051,59 | 1187450,18 |
| 25 | 382056,51 | 1187452,49 |
| 26 | 382080,71 | 1187455,80 |
| 27 | 382088,62 | 1187456,88 |
| 28 | 382091,54 | 1187443,87 |
| 29 | 382081,84 | 1187442,02 |
| 30 | 382064,92 | 1187439,44 |
| 31 | 382059,43 | 1187438,53 |
| 32 | 382058,76 | 1187436,79 |
| 33 | 382058,22 | 1187435,38 |
| 34 | 382054,83 | 1187434,95 |
| 35 | 382030,24 | 1187431,83 |
| 36 | 381989,42 | 1187426,56 |
| 37 | 381973,41 | 1187424,52 |
| 38 | 381900,55 | 1187415,84 |
| 39 | 381868,03 | 1187411,71 |
| :3Y9 | | |
| 1 | 381953,42 | 1187475,95 |
| 2 | 381953,37 | 1187479,38 |
| 3 | 381986,85 | 1187478,37 |
| 4 | 381987,08 | 1187474,94 |
| :3Y10 | | |
| 1 | 381890,65 | 1187457,64 |

| | | | | | |
|-------|-----------|------------|----|-----------|------------|
| 2 | 381882,29 | 1187457,17 | 42 | 382009,83 | 1187491,93 |
| 3 | 381881,86 | 1187480,67 | 43 | 382009,86 | 1187492,58 |
| 4 | 381882,83 | 1187485,90 | 44 | 382021,54 | 1187491,70 |
| 5 | 381889,34 | 1187486,54 | 45 | 382022,43 | 1187503,51 |
| :3Y11 | | | 46 | 382027,69 | 1187503,32 |
| 1 | 381834,70 | 1187425,82 | 47 | 382027,77 | 1187504,48 |
| 2 | 381832,95 | 1187442,32 | 48 | 382027,73 | 1187509,48 |
| 3 | 381832,33 | 1187448,13 | 49 | 382030,39 | 1187509,35 |
| 4 | 381831,85 | 1187452,62 | 50 | 382030,38 | 1187509,80 |
| 5 | 381829,94 | 1187452,42 | 51 | 382032,49 | 1187509,31 |
| 6 | 381827,54 | 1187473,90 | 52 | 382036,39 | 1187508,69 |
| 7 | 381829,47 | 1187474,15 | 53 | 382047,25 | 1187507,76 |
| 8 | 381828,87 | 1187478,49 | 54 | 382046,86 | 1187502,85 |
| 9 | 381827,10 | 1187492,73 | 55 | 382046,60 | 1187499,55 |
| 10 | 381828,33 | 1187492,89 | 56 | 382046,41 | 1187497,83 |
| 11 | 381828,21 | 1187493,78 | 57 | 382046,04 | 1187494,53 |
| 12 | 381827,88 | 1187496,49 | 58 | 382051,48 | 1187494,23 |
| 13 | 381829,17 | 1187496,66 | 59 | 382054,52 | 1187494,22 |
| 14 | 381828,79 | 1187499,52 | 60 | 382054,61 | 1187494,21 |
| 15 | 381827,52 | 1187499,35 | 61 | 382054,53 | 1187493,22 |
| 16 | 381827,11 | 1187502,70 | 62 | 382054,28 | 1187489,90 |
| 17 | 381827,34 | 1187508,92 | 63 | 382055,57 | 1187466,34 |
| 18 | 381828,14 | 1187515,77 | 64 | 382056,51 | 1187452,49 |
| 19 | 381867,36 | 1187512,57 | 65 | 382051,59 | 1187450,18 |
| 20 | 381866,60 | 1187507,46 | 66 | 382050,62 | 1187467,09 |
| 21 | 381874,17 | 1187505,07 | 67 | 382048,35 | 1187467,18 |
| 22 | 381875,54 | 1187500,62 | 68 | 382048,68 | 1187473,97 |
| 23 | 381878,18 | 1187498,10 | 69 | 382047,57 | 1187474,06 |
| 24 | 381901,29 | 1187492,36 | 70 | 382047,69 | 1187477,16 |
| 25 | 381901,66 | 1187493,69 | 71 | 382048,15 | 1187483,76 |
| 26 | 381951,67 | 1187486,71 | 72 | 382048,23 | 1187484,96 |
| 27 | 381952,43 | 1187492,14 | 73 | 382048,25 | 1187485,12 |
| 28 | 381961,49 | 1187490,95 | 74 | 382048,48 | 1187487,61 |
| 29 | 381963,88 | 1187514,43 | 75 | 382050,54 | 1187487,57 |
| 30 | 381967,62 | 1187514,16 | 76 | 382050,89 | 1187492,27 |
| 31 | 381967,36 | 1187510,71 | 77 | 382045,86 | 1187492,58 |
| 32 | 381965,73 | 1187486,45 | 78 | 382045,54 | 1187487,83 |
| 33 | 381960,53 | 1187486,95 | 79 | 382045,32 | 1187485,19 |
| 34 | 381960,34 | 1187483,95 | 80 | 382020,31 | 1187487,30 |
| 35 | 381969,24 | 1187482,97 | 81 | 382014,16 | 1187487,81 |
| 36 | 381969,44 | 1187486,02 | 82 | 382013,42 | 1187477,35 |
| 37 | 381978,00 | 1187485,61 | 83 | 382004,76 | 1187477,65 |
| 38 | 381978,89 | 1187492,07 | 84 | 382002,26 | 1187477,68 |
| 39 | 381979,12 | 1187494,92 | 85 | 381998,30 | 1187477,90 |
| 40 | 382003,13 | 1187493,09 | 86 | 381998,30 | 1187477,90 |
| 41 | 382003,09 | 1187492,43 | 87 | 381986,85 | 1187478,37 |

| | | |
|-----|-----------|------------|
| 88 | 381953,37 | 1187479,38 |
| 89 | 381953,42 | 1187475,95 |
| 90 | 381987,08 | 1187474,94 |
| 91 | 381987,21 | 1187472,91 |
| 92 | 381987,30 | 1187471,44 |
| 93 | 381987,30 | 1187471,44 |
| 94 | 381963,19 | 1187471,35 |
| 95 | 381959,76 | 1187470,31 |
| 96 | 381957,71 | 1187467,41 |
| 97 | 381958,40 | 1187452,01 |
| 98 | 381958,86 | 1187441,73 |
| 99 | 381962,40 | 1187438,98 |
| 100 | 381953,11 | 1187437,95 |
| 101 | 381951,18 | 1187476,40 |
| 102 | 381945,87 | 1187477,17 |
| 103 | 381945,63 | 1187481,80 |
| 104 | 381941,37 | 1187481,77 |
| 105 | 381925,51 | 1187481,67 |
| 106 | 381924,12 | 1187481,79 |
| 107 | 381924,50 | 1187474,46 |
| 108 | 381925,58 | 1187474,51 |
| 109 | 381926,14 | 1187462,38 |
| 110 | 381927,58 | 1187462,39 |
| 111 | 381927,73 | 1187459,18 |
| 112 | 381920,89 | 1187458,90 |
| 113 | 381919,71 | 1187482,37 |
| 114 | 381889,31 | 1187487,12 |
| 115 | 381889,34 | 1187486,54 |
| 116 | 381882,83 | 1187485,90 |
| 117 | 381881,86 | 1187480,67 |
| 118 | 381882,29 | 1187457,17 |
| 119 | 381883,13 | 1187457,22 |
| 120 | 381883,87 | 1187430,75 |
| 121 | 381875,02 | 1187429,91 |
| 122 | 381874,34 | 1187449,81 |
| 123 | 381873,92 | 1187470,04 |
| 124 | 381873,93 | 1187479,40 |
| 125 | 381873,94 | 1187482,73 |
| 126 | 381874,04 | 1187483,98 |
| 127 | 381876,37 | 1187484,00 |
| 128 | 381876,20 | 1187487,10 |
| 129 | 381875,67 | 1187491,95 |
| 130 | 381874,68 | 1187494,38 |
| 131 | 381873,25 | 1187496,29 |
| 132 | 381871,71 | 1187497,84 |
| 133 | 381868,99 | 1187499,16 |

| | | |
|-----|-----------|------------|
| 134 | 381865,23 | 1187500,37 |
| 135 | 381854,15 | 1187504,19 |
| 136 | 381850,76 | 1187504,58 |
| 137 | 381842,46 | 1187504,05 |
| 138 | 381839,10 | 1187495,18 |
| 139 | 381838,30 | 1187486,44 |
| 140 | 381839,56 | 1187471,58 |
| 141 | 381842,73 | 1187446,39 |
| 142 | 381845,49 | 1187426,74 |

Лист электронных подписей документа