

Филиал Федерального государственного бюджетного учреждения «Федеральная кадастровая палата Федеральной службы государственной регистрации, кадастра и картографии» по Калининградской области

полное наименование органа регистрации прав

Выписка из Единого государственного реестра недвижимости об объекте недвижимости

Сведения о характеристиках объекта недвижимости

На основании запроса от 22.12.2022, поступившего на рассмотрение 22.12.2022, сообщаем, что согласно записям Единого государственного реестра недвижимости:

Раздел 1 Лист 1

Земельный участок
вид объекта недвижимости

Лист № 1 раздела 1	Всего листов раздела 1: 8	Всего разделов: 7	Всего листов выписки: 30
--------------------	---------------------------	-------------------	--------------------------

23.12.2022г. № КУВИ-001/2022-228506789	
Кадастровый номер:	39:05:051105:1840
Номер кадастрового квартала:	39:05:051105
Дата присвоения кадастрового номера:	17.02.2022

Ранее присвоенный государственный учетный номер:	данные отсутствуют
Местоположение:	Калининградская область, Зеленоградский р-н, п Каменка
Площадь:	33099 +/- 318
Кадастровая стоимость, руб.:	8003669.19
Кадастровые номера расположенных в пределах земельного участка объектов недвижимости:	данные отсутствуют
Кадастровые номера объектов недвижимости, из которых образован объект недвижимости:	39:05:051105:101
Кадастровые номера образованных объектов недвижимости:	данные отсутствуют
Категория земель:	Земли промышленности, энергетики, транспорта, связи, радиовещания, телевидения, информатики, земли для обеспечения космической деятельности, земли обороны, безопасности и земли иного специального назначения
Виды разрешенного использования:	Строительная промышленность
Сведения о кадастровом инженере:	33357, образованием двух земельных участков с условными номерами 39:05:051105:3У1 и 39:05:051105:3У2 путем раздела земельного участка с кадастровым номером 39:05:051105:101, 44, 2022-02-07
Сведения о лесах, водных объектах и об иных природных объектах, расположенных в пределах земельного участка:	данные отсутствуют

полное наименование должности	 ДОКУМЕНТ ПОДПИСАН ЭЛЕКТРОННОЙ ПОДПИСЬЮ	инициалы, фамилия
	<small>Сертификат: 64575127400433833109200328139839306360 Владелец: ФЕДЕРАЛЬНАЯ СЛУЖБА ГОСУДАРСТВЕННОЙ РЕГИСТРАЦИИ, КАДАСТРА И КАРТОГРАФИИ Действителен: с 17.05.2022 по 10.08.2023</small>	

Земельный участок			
вид объекта недвижимости			
Лист № 2 раздела 1	Всего листов раздела 1: 8	Всего разделов: 7	Всего листов выписки: 30
23.12.2022г. № КУВИ-001/2022-228506789			
Кадастровый номер:		39:05:051105:1840	
Сведения о том, что земельный участок полностью расположен в границах зоны с особыми условиями использования территории, территории объекта культурного наследия, публичного сервитута:	<p>Земельный участок полностью расположен в границах зоны с реестровым номером 39:00-6.542 от 18.09.2018, ограничение использования земельного участка в пределах зоны: Постановление Правительства Российской Федерации "Об установлении границ и режимов округов горно-санитарной охраны курортов федерального значения Светлогорск-Отрадное и Зеленоградск, внесении изменений в отдельные постановления Совета Министров РСФСР и признании утратившими силу отдельных постановлений Правительства Российской Федерации" от 22 февраля 2018 г. № 188, вид/наименование: Третья зона округа горно-санитарной охраны курорта федерального значения Зеленоградск, тип: Санитарный разрыв (санитарная полоса отчуждения), решения: 1. дата решения: 30.08.2018, номер решения: 17-5/10/1-5604, наименование ОГВ/ОМСУ: Министерство здравоохранения Российской Федерации 2. дата решения: 10.08.2018, номер решения: 8258, наименование ОГВ/ОМСУ: Агентство по архитектуре, градостроению и перспективному развитию Калининградской области 3. дата решения: 22.02.2018, номер решения: 188, наименование ОГВ/ОМСУ: Правительство Российской Федерации 4. дата решения: 09.08.2018, номер решения: ZoneToGKN_051209039000_9de4286c-bd26-4b85-ba8c-c9acf5ae8eae, наименование ОГВ/ОМСУ: ООО "ЗЕМЛЕМЕР" (Истомина Надежда Александровна) Земельный участок полностью расположен в границах зоны с реестровым номером 39:00-6.798 от 27.10.2021, ограничение использования земельного участка в пределах зоны: Ограничения использования земельных участков и (или) расположенных на них объектов недвижимости и осуществления экономической и иной деятельности устанавливаются в соответствии с Воздушным кодексом РФ от 19.03.1997 № 60-ФЗ и Приказом Федерального агентства воздушного транспорта (Росавиации) "Об установлении приаэродромной территории аэродрома Калининград (Храброво)" от 31.12.2020 № 1899-П, вид/наименование: Третья подзона приаэродромной территории аэродрома Калининград (Храброво), тип: Охранная зона транспорта, решения: 1. дата решения: 14.10.2021, номер решения: Исх-37592/04, наименование ОГВ/ОМСУ: Федеральное агентство воздушного транспорта (Росавиация) 2. дата решения: 31.12.2020, номер решения: 1899-П, наименование ОГВ/ОМСУ: Федеральное агентство воздушного транспорта (Росавиация) Земельный участок полностью расположен в границах зоны с реестровым номером 39:00-6.800 от 27.10.2021, ограничение использования земельного участка в пределах зоны: Ограничения использования земельных участков и (или) расположенных на них объектов недвижимости и осуществления экономической и иной деятельности устанавливаются в соответствии с Воздушным кодексом РФ от 19.03.1997 № 60-ФЗ и Приказом Федерального агентства воздушного транспорта (Росавиации) "Об установлении приаэродромной территории аэродрома Калининград (Храброво)" от 31.12.2020 № 1899-П, вид/наименование: Шестая подзона приаэродромной территории аэродрома Калининград (Храброво), тип: Охранная зона транспорта,</p>		

	 ДОКУМЕНТ ПОДПИСАН ЭЛЕКТРОННОЙ ПОДПИСЬЮ	
полное наименование должности	Сертификат: 64575127400433833109200328139839306360 Владелец: ФЕДЕРАЛЬНАЯ СЛУЖБА ГОСУДАРСТВЕННОЙ РЕГИСТРАЦИИ, КАДАСТРА И КАРТОГРАФИИ Действителен: с 17.05.2022 по 10.08.2023	инициалы, фамилия

Земельный участок			
вид объекта недвижимости			
Лист № 3 раздела 1	Всего листов раздела 1: 8	Всего разделов: 7	Всего листов выписки: 30
23.12.2022г. № КУВИ-001/2022-228506789			
Кадастровый номер:		39:05:051105:1840	
Сведения о том, что земельный участок полностью расположен в границах зоны с особыми условиями использования территории, территории объекта культурного наследия, публичного сервитута:		<p>решения: 1. дата решения: 14.10.2021, номер решения: Исх-37592/04, наименование ОГВ/ОМСУ: Федеральное агентство воздушного транспорта (Росавиация) 2. дата решения: 31.12.2020, номер решения: 1899-П, наименование ОГВ/ОМСУ: Федеральное агентство воздушного транспорта (Росавиация) Земельный участок полностью расположен в границах зоны с реестровым номером 39:00-6.799 от 27.10.2021, ограничение использования земельного участка в пределах зоны: Ограничения использования земельных участков и (или) расположенных на них объектов недвижимости и осуществления экономической и иной деятельности устанавливаются в соответствии с Воздушным кодексом РФ от 19.03.1997 № 60-ФЗ и Приказом Федерального агентства воздушного транспорта (Росавиации) "Об установлении приаэродромной территории аэродрома Калининград (Храброво)" от 31.12.2020 № 1899-П, вид/наименование: Четвертая подзона приаэродромной территории аэродрома Калининград (Храброво), тип: Охранная зона транспорта, решения: 1. дата решения: 14.10.2021, номер решения: Исх-37592/04, наименование ОГВ/ОМСУ: Федеральное агентство воздушного транспорта (Росавиация) 2. дата решения: 31.12.2020, номер решения: 1899-П, наименование ОГВ/ОМСУ: Федеральное агентство воздушного транспорта (Росавиация) Земельный участок полностью расположен в границах зоны с реестровым номером 39:00-6.802 от 27.10.2021, ограничение использования земельного участка в пределах зоны: Ограничения использования земельных участков и (или) расположенных на них объектов недвижимости и осуществления экономической и иной деятельности устанавливаются в соответствии с Воздушным кодексом РФ от 19.03.1997 № 60-ФЗ и Приказом Федерального агентства воздушного транспорта (Росавиации) "Об установлении приаэродромной территории аэродрома Калининград (Храброво)" от 31.12.2020 № 1899-П, вид/наименование: Приаэродромная территория аэродрома Калининград (Храброво), тип: Охранная зона транспорта, решения: 1. дата решения: 14.10.2021, номер решения: Исх-37592/04, наименование ОГВ/ОМСУ: Федеральное агентство воздушного транспорта (Росавиация) 2. дата решения: 31.12.2020, номер решения: 1899-П, наименование ОГВ/ОМСУ: Федеральное агентство воздушного транспорта (Росавиация) Земельный участок полностью расположен в границах зоны с реестровым номером 39:00-6.803 от 27.10.2021, ограничение использования земельного участка в пределах зоны: Ограничения использования земельных участков и (или) расположенных на них объектов недвижимости и осуществления экономической и иной деятельности устанавливаются в соответствии с Воздушным кодексом РФ от 19.03.1997 № 60-ФЗ и Приказом Федерального агентства воздушного транспорта (Росавиации) "Об установлении приаэродромной территории аэродрома Калининград (Храброво)" от 31.12.2020 № 1899-П, вид/наименование: Пятая подзона приаэродромной территории аэродрома Калининград (Храброво), тип: Охранная зона транспорта, решения: 1. дата решения: 14.10.2021, номер решения: Исх-37592/04, наименование ОГВ/ОМСУ:</p>	

 ДОКУМЕНТ ПОДПИСАН ЭЛЕКТРОННОЙ ПОДПИСЬЮ	Сертификат: 64575127400433833109200328139839306360 Владелец: ФЕДЕРАЛЬНАЯ СЛУЖБА ГОСУДАРСТВЕННОЙ РЕГИСТРАЦИИ, КАДАСТРА И КАРТОГРАФИИ Действителен: с 17.05.2022 по 10.08.2023	инициалы, фамилия
полное наименование должности		

Земельный участок			
вид объекта недвижимости			
Лист № 4 раздела 1	Всего листов раздела 1: 8	Всего разделов: 7	Всего листов выписки: 30
23.12.2022г. № КУВИ-001/2022-228506789			
Кадастровый номер:		39:05:051105:1840	
Сведения о том, что земельный участок полностью расположен в границах зоны с особыми условиями использования территории, территории объекта культурного наследия, публичного сервитута:		Федеральное агентство воздушного транспорта (Росавиация) 2. дата решения: 31.12.2020, номер решения: 1899-П, наименование ОГВ/ОМСУ: Федеральное агентство воздушного транспорта (Росавиация) Земельный участок полностью расположен в границах зоны с реестровым номером 39:00-6.546 от 03.10.2018, ограничение использования земельного участка в пределах зоны: Постановление Правительства Российской Федерации "Об установлении границ и режимов округов горно-санитарной охраны курортов федерального значения Светлогорск-Отрадное и Зеленоградск, внесении изменений в отдельные постановления Совета Министров РСФСР и признании утратившими силу отдельных постановлений Правительства Российской Федерации" от 22 февраля 2018 г. № 188, вид/наименование: Округ горно-санитарной охраны курорта федерального значения Зеленоградск, тип: Санитарный разрыв (санитарная полоса отчуждения), решения: 1. дата решения: 30.08.2018, номер решения: 17-5/10/1-5604, наименование ОГВ/ОМСУ: Министерство здравоохранения Российской Федерации 2. дата решения: 10.08.2018, номер решения: 8258, наименование ОГВ/ОМСУ: Агентство по архитектуре, градостроению и перспективному развитию Калининградской области 3. дата решения: 22.02.2018, номер решения: 188, наименование ОГВ/ОМСУ: Правительство Российской Федерации 4. дата решения: 09.08.2018, номер решения: ZoneToGKN_051209039000_a2fc2f4c-07ad-4286-9f94-807361eff752, наименование ОГВ/ОМСУ: ООО "ЗЕМЛЕМЕР" (Истомина Надежда Александровна)	
Сведения о том, что земельный участок расположен в границах особой экономической зоны, территории опережающего социально-экономического развития, зоны территориального развития в Российской Федерации, игровой зоны:		данные отсутствуют	
Сведения о том, что земельный участок расположен в границах особо охраняемой природной территории, охотничьих угодий, лесничеств:		данные отсутствуют	
Сведения о результатах проведения государственного земельного надзора:		данные отсутствуют	
Сведения о расположении земельного участка в границах территории, в отношении которой утвержден проект межевания территории:		данные отсутствуют	
Условный номер земельного участка:		данные отсутствуют	

полное наименование должности	 ДОКУМЕНТ ПОДПИСАН ЭЛЕКТРОННОЙ ПОДПИСЬЮ	инициалы, фамилия
	Сертификат: 64575127400433833109200328139839306360 Владелец: ФЕДЕРАЛЬНАЯ СЛУЖБА ГОСУДАРСТВЕННОЙ РЕГИСТРАЦИИ, КАДАСТРА И КАРТОГРАФИИ Действителен: с 17.05.2022 по 10.08.2023	

Земельный участок			
вид объекта недвижимости			
Лист № 5 раздела 1	Всего листов раздела 1: 8	Всего разделов: 7	Всего листов выписки: 30

23.12.2022г. № КУВИ-001/2022-228506789

Кадастровый номер: 39:05:051105:1840

Сведения о принятии акта и (или) заключении договора, предусматривающих предоставление в соответствии с земельным законодательством исполнительным органом государственным органом власти или органом местного самоуправления, находящегося в государственной или муниципальной собственности земельного участка для строительства наемного дома социального использования или наемного дома коммерческого использования:	данные отсутствуют
Сведения о том, что земельный участок или земельные участки образованы на основании решения об изъятии земельного участка и (или) расположенного на нем объекта недвижимости для государственных или муниципальных нужд:	данные отсутствуют
Сведения о том, что земельный участок образован из земель или земельного участка, государственная собственность на которые не разграничена:	данные отсутствуют
Сведения о наличии земельного спора о местоположении границ земельных участков:	данные отсутствуют
Статус записи об объекте недвижимости:	Сведения об объекте недвижимости имеют статус "актуальные"
Особые отметки:	Сведения об ограничениях права на объект недвижимости, обременениях данного объекта, не зарегистрированных в реестре прав, ограничений прав и обременений недвижимого имущества: вид ограничения (обременения): ограничения прав на земельный участок, предусмотренные статьей 56 Земельного кодекса Российской Федерации; срок действия: с 17.02.2022; реквизиты документа-основания: письменное обращение от 30.08.2018 № 17-5/10/1-5604 выдан: Министерство здравоохранения Российской Федерации; письменное обращение от 10.08.2018 № 8258 выдан: Агентство по архитектуре, градостроению и перспективному развитию Калининградской области; постановление "Об установлении границ и режимов округов горно-санитарной охраны курортов федерального значения Светлогорск-Отрадное и Зеленоградск, внесении изменений в отдельные постановления Совета Министров РСФСР и признании утратившими силу отдельных постановлений Правительства Российской Федерации" от 22.02.2018 № 188 выдан: Правительство Российской Федерации; документ, содержащий необходимые для внесения в государственный кадастр недвижимости сведения об установлении или изменении территориальной зоны или зоны с особыми условиями использования территорий, либо об отмене установления такой зоны от 09.08.2018 № ZoneToGKN_051209039000_9de4286c-bd26-4b85-ba8c-c9acf5ae8eae выдан: ООО "ЗЕМЛЕМЕР" (Истомина



ДОКУМЕНТ ПОДПИСАН
ЭЛЕКТРОННОЙ ПОДПИСЬЮ

Сертификат: 64575127400433833109200328139839306360

Владелец: ФЕДЕРАЛЬНАЯ СЛУЖБА ГОСУДАРСТВЕННОЙ

РЕГИСТРАЦИИ, КАДАСТРА И КАРТОГРАФИИ

Действителен: с 17.05.2022 по 10.08.2023

полное наименование должности

инициалы, фамилия

Земельный участок

вид объекта недвижимости

Лист № 6 раздела 1

Всего листов раздела 1: 8

Всего разделов: 7

Всего листов выписки: 30

23.12.2022г. № КУВИ-001/2022-228506789

Кадастровый номер:

39:05:051105:1840

Надежда Александровна). вид ограничения (обременения): ограничения прав на земельный участок, предусмотренные статьей 56 Земельного кодекса Российской Федерации; срок действия: с 17.02.2022; реквизиты документа-основания: перечень зданий и сооружений ПОЭ и Э "Калининградэнерго" по состоянию на 01.07.92 г, вошедших в уставной капитал РАО "ЕЭС России" от 28.07.2000 № б/н выдан: Правительство Калининградской области; постановление "О порядке установления охранных зон объектов электросетевого хозяйства и особых условий использования земельных участков, расположенных в границах таких зон" от 24.02.2009 № 160 выдан: Правительство Российской Федерации; письменное обращение ОАО "Янтарьэнерго" от 04.10.2013 № ЯЭ/ДС-194 выдан: ОАО "Янтарьэнерго". вид ограничения (обременения): ограничения прав на земельный участок, предусмотренные статьей 56 Земельного кодекса Российской Федерации; срок действия: с 17.02.2022; реквизиты документа-основания: справка о балансовой принадлежности на 31.10.2014 г. от 05.11.2014 № ИС-3609/09 выдан: АО "Янтарьэнерго"; постановление Правительства Российской Федерации от 24 февраля 2009 г. № 160 "О порядке установления охранных зон объектов электросетевого хозяйства и особых условий использования земельных участков, расположенных в границах таких зон" от 24.02.2009 № 160 выдан: Правительство Российской Федерации; письменное обращение ОАО "Янтарьэнерго" от 27.08.2015 № УС и К-77 выдан: ОАО "Янтарьэнерго"; письменное обращение ОАО "Янтарьэнерго" от 14.09.2015 № УС и К-99 выдан: ОАО "Янтарьэнерго". вид ограничения (обременения): ограничения прав на земельный участок, предусмотренные статьей 56 Земельного кодекса Российской Федерации; срок действия: с 17.02.2022; реквизиты документа-основания: постановление Правительства Российской Федерации от 24 февраля 2009 г. № 160 "О порядке установления охранных зон объектов электросетевого хозяйства и особых условий использования земельных участков, расположенных в границах таких зон" от 24.02.2009 № 160 выдан: Правительство Российской Федерации; справка о балансовой принадлежности на 31.10.2014 г. от 05.11.2014 № ИС-3609/09 выдан: ОАО "Янтарьэнерго"; письменное обращение ОАО "Янтарьэнерго" от 18.08.2015 № УС и К-71 выдан: ОАО "Янтарьэнерго". вид ограничения (обременения): ограничения прав на земельный участок, предусмотренные статьей 56 Земельного кодекса Российской Федерации; срок действия: с 17.02.2022; реквизиты документа-основания: письменное обращение от 14.10.2021 № Исх-37592/04 выдан: Федеральное агентство воздушного транспорта (Росавиация); приказ "Об установлении приаэродромной территории аэродрома Калининград (Храброво)" от 31.12.2020 № 1899-П выдан: Федеральное агентство воздушного транспорта (Росавиация). вид ограничения (обременения): ограничения прав на земельный участок,



ДОКУМЕНТ ПОДПИСАН
ЭЛЕКТРОННОЙ ПОДПИСЬЮ

Сертификат: 64575127400433833109200328139839306360

Владелец: ФЕДЕРАЛЬНАЯ СЛУЖБА ГОСУДАРСТВЕННОЙ

РЕГИСТРАЦИИ, КАДАСТРА И КАРТОГРАФИИ

Действителен: с 17.05.2022 по 10.08.2023

полное наименование должности

инициалы, фамилия

Земельный участок			
вид объекта недвижимости			
Лист № 7 раздела 1	Всего листов раздела 1: 8	Всего разделов: 7	Всего листов выписки: 30

23.12.2022г. № КУВИ-001/2022-228506789

Кадастровый номер: 39:05:051105:1840

предусмотренные статьей 56 Земельного кодекса Российской Федерации; срок действия: с 17.02.2022; реквизиты документа-основания: письменное обращение от 14.10.2021 № Исх-37592/04 выдан: Федеральное агентство воздушного транспорта (Росавиация); приказ "Об установлении приаэродромной территории аэродрома Калининград (Храброво)" от 31.12.2020 № 1899-П выдан: Федеральное агентство воздушного транспорта (Росавиация). вид ограничения (обременения): ограничения прав на земельный участок, предусмотренные статьей 56 Земельного кодекса Российской Федерации; срок действия: с 17.02.2022; реквизиты документа-основания: письменное обращение от 14.10.2021 № Исх-37592/04 выдан: Федеральное агентство воздушного транспорта (Росавиация); приказ "Об установлении приаэродромной территории аэродрома Калининград (Храброво)" от 31.12.2020 № 1899-П выдан: Федеральное агентство воздушного транспорта (Росавиация). вид ограничения (обременения): ограничения прав на земельный участок, предусмотренные статьей 56 Земельного кодекса Российской Федерации; срок действия: с 17.02.2022; реквизиты документа-основания: письменное обращение от 14.10.2021 № Исх-37592/04 выдан: Федеральное агентство воздушного транспорта (Росавиация); приказ "Об установлении приаэродромной территории аэродрома Калининград (Храброво)" от 31.12.2020 № 1899-П выдан: Федеральное агентство воздушного транспорта (Росавиация). вид ограничения (обременения): ограничения прав на земельный участок, предусмотренные статьей 56 Земельного кодекса Российской Федерации; срок действия: с 17.02.2022; реквизиты документа-основания: письменное обращение от 14.10.2021 № Исх-37592/04 выдан: Федеральное агентство воздушного транспорта (Росавиация); приказ "Об установлении приаэродромной территории аэродрома Калининград (Храброво)" от 31.12.2020 № 1899-П выдан: Федеральное агентство воздушного транспорта (Росавиация). вид ограничения (обременения): ограничения прав на земельный участок, предусмотренные статьей 56 Земельного кодекса Российской Федерации; срок действия: с 17.02.2022; реквизиты документа-основания: письменное обращение от 30.08.2018 № 17-5/10/1-5604 выдан: Министерство здравоохранения Российской Федерации; письменное обращение от 10.08.2018 № 8258 выдан: Агентство по архитектуре, градостроению и перспективному развитию Калининградской области; постановление "Об установлении границ и режимов округов горно-санитарной охраны курортов федерального значения Светлогорск-Отрадное и Зеленоградск, внесении изменений в отдельные постановления Совета Министров РСФСР и признании утратившими силу отдельных постановлений Правительства Российской Федерации" от 22.02.2018 № 188 выдан: Правительство Российской Федерации; документ, содержащий необходимые для внесения в государственный кадастр



ДОКУМЕНТ ПОДПИСАН
ЭЛЕКТРОННОЙ ПОДПИСЬЮ

Сертификат: 64575127400433833109200328139839306360

Владелец: ФЕДЕРАЛЬНАЯ СЛУЖБА ГОСУДАРСТВЕННОЙ

РЕГИСТРАЦИИ, КАДАСТРА И КАРТОГРАФИИ

Действителен: с 17.05.2022 по 10.08.2023

полное наименование должности

инициалы, фамилия

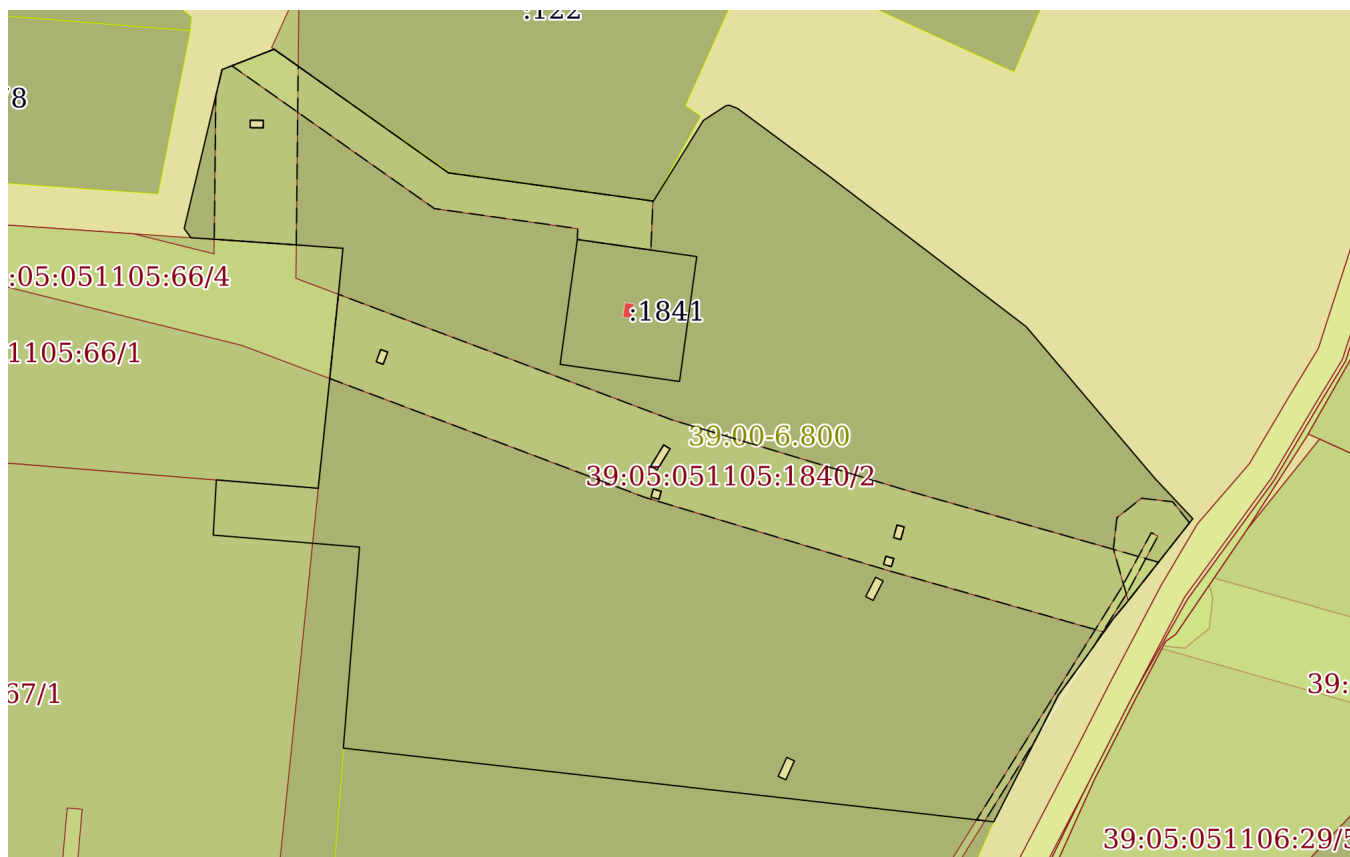
Земельный участок			
вид объекта недвижимости			
Лист № 8 раздела 1	Всего листов раздела 1: 8	Всего разделов: 7	Всего листов выписки: 30
23.12.2022г. № КУВИ-001/2022-228506789			
Кадастровый номер:		39:05:051105:1840	
		<p>недвижимости сведения об установлении или изменении территориальной зоны или зоны с особыми условиями использования территорий, либо об отмене установления такой зоны от 09.08.2018 № ZoneToGKN_051209039000_a2fc2f4c-07ad-4286-9f94-807361eff752 выдан: ООО "ЗЕМЛЕМЕР" (Истомина Надежда Александровна). вид ограничения (обременения): прочие ограничения прав и обременения объекта недвижимости; срок действия не установлен. Сведения, необходимые для заполнения раздела: 2 - Сведения о зарегистрированных правах, отсутствуют.</p>	
Получатель выписки:		Администрация муниципального образования «Зеленоградский муниципальный округ Калининградской области»	

полное наименование должности	 ДОКУМЕНТ ПОДПИСАН ЭЛЕКТРОННОЙ ПОДПИСЬЮ Сертификат: 64575127400433833109200328139839306360 Владелец: ФЕДЕРАЛЬНАЯ СЛУЖБА ГОСУДАРСТВЕННОЙ РЕГИСТРАЦИИ, КАДАСТРА И КАРТОГРАФИИ Действителен: с 17.05.2022 по 10.08.2023	инициалы, фамилия
-------------------------------	---	-------------------

Выписка из Единого государственного реестра недвижимости об объекте недвижимости
Описание местоположения земельного участка

Земельный участок			
вид объекта недвижимости			
Лист № 1 раздела 3	Всего листов раздела 3: 1	Всего разделов: 7	Всего листов выписки: 30
23.12.2022г. № КУВИ-001/2022-228506789			
Кадастровый номер:		39:05:051105:1840	

План (чертеж, схема) земельного участка



Масштаб 1:2000

Условные обозначения:



ДОКУМЕНТ ПОДПИСАН
ЭЛЕКТРОННОЙ ПОДПИСЬЮ

Сертификат: 64575127400433833109200328139839306360

Владелец: ФЕДЕРАЛЬНАЯ СЛУЖБА ГОСУДАРСТВЕННОЙ
РЕГИСТРАЦИИ, КАДАСТРА И КАРТОГРАФИИ
Действителен: с 17.05.2022 по 10.08.2023

полное наименование должности

инициалы, фамилия

Выписка из Единого государственного реестра недвижимости об объекте недвижимости

Описание местоположения земельного участка

Земельный участок			
вид объекта недвижимости			
Лист № 1 раздела 3.1	Всего листов раздела 3.1: 3	Всего разделов: 7	Всего листов выписки: 30
23.12.2022г. № КУВИ-001/2022-228506789			
Кадастровый номер:		39:05:051105:1840	

Описание местоположения границ земельного участка							
№ п/п	Номер точки		Дирекционный угол	Горизонтальное проложение, м	Описание закрепления на местности	Кадастровые номера смежных участков	Сведения об адресах правообладателей смежных земельных участков
	начальная	конечная					
1	2	3	4	5	6	7	8
1	1.1.1	1.1.2	136°43.7'	14.76	данные отсутствуют	данные отсутствуют	данные отсутствуют
2	1.1.2	1.1.3	218°13.1'	15.21	данные отсутствуют	данные отсутствуют	данные отсутствуют
3	1.1.3	1.1.4	218°10.9'	14.24	данные отсутствуют	данные отсутствуют	данные отсутствуют
4	1.1.4	1.1.5	219°56.3'	4.97	данные отсутствуют	данные отсутствуют	данные отсутствуют
5	1.1.5	1.1.6	215°19.2'	13.46	данные отсутствуют	данные отсутствуют	данные отсутствуют
6	1.1.6	1.1.7	216°11.0'	11.67	данные отсутствуют	данные отсутствуют	данные отсутствуют
7	1.1.7	1.1.8	206°58.1'	38.08	данные отсутствуют	данные отсутствуют	данные отсутствуют
8	1.1.8	1.1.9	276°27.9'	48.05	данные отсутствуют	39:05:051105:57	Россия, Калининградская обл., г. Калининград, ул. Ялтинская, дом №134
9	1.1.9	1.1.10	276°26.1'	23.38	данные отсутствуют	39:05:051105:57	Россия, Калининградская обл., г. Калининград, ул. Ялтинская, дом №134
10	1.1.10	1.1.11	276°29.3'	26.81	данные отсутствуют	39:05:051105:57	Россия, Калининградская обл., г. Калининград, ул. Ялтинская, дом №134
11	1.1.11	1.1.12	276°27.1'	77.26	данные отсутствуют	39:05:051105:57	Россия, Калининградская обл., г. Калининград, ул. Ялтинская, дом №134
12	1.1.12	1.1.13	4°36.7'	54.1	данные отсутствуют	39:05:051105:67	данные отсутствуют
13	1.1.13	1.1.14	274°40.7'	39.35	данные отсутствуют	39:05:051105:67	данные отсутствуют
14	1.1.14	1.1.15	3°12.4'	14.84	данные отсутствуют	39:05:051105:67	данные отсутствуют
15	1.1.15	1.1.16	94°43.9'	27.4	данные отсутствуют	39:05:051105:66	данные отсутствуют
16	1.1.16	1.1.17	6°0.0'	29.18	данные отсутствуют	39:05:051105:66	данные отсутствуют
17	1.1.17	1.1.18	5°52.5'	22.86	данные отсутствуют	39:05:051105:66	данные отсутствуют
18	1.1.18	1.1.19	5°37.5'	12.65	данные отсутствуют	39:05:051105:66	данные отсутствуют
19	1.1.19	1.1.20	274°13.7'	11.39	данные отсутствуют	39:05:051105:66	данные отсутствуют



ДОКУМЕНТ ПОДПИСАН
ЭЛЕКТРОННОЙ ПОДПИСЬЮ

Сертификат: 64575127400433833109200328139839306360

Владелец: ФЕДЕРАЛЬНАЯ СЛУЖБА ГОСУДАРСТВЕННОЙ
РЕГИСТРАЦИИ, КАДАСТРА И КАРТОГРАФИИ
Действителен: с 17.05.2022 по 10.08.2023

полное наименование должности

инициалы, фамилия

Земельный участок
вид объекта недвижимости

Лист № 2 раздела 3.1

Всего листов раздела 3.1: 3

Всего разделов: 7

Всего листов выписки: 30

23.12.2022г. № КУВИ-001/2022-228506789

Кадастровый номер:

39:05:051105:1840

1	2	3	4	5	6	7	8
20	1.1.20	1.1.21	273°58.0`	22.69	данные отсутствуют	39:05:051105:66	данные отсутствуют
21	1.1.21	1.1.22	273°34.0`	6.75	данные отсутствуют	39:05:051105:66	данные отсутствуют
22	1.1.22	1.1.23	323°23.6`	3.05	данные отсутствуют	данные отсутствуют	данные отсутствуют
23	1.1.23	1.1.24	13°23.9`	43.84	данные отсутствуют	данные отсутствуют	данные отсутствуют
24	1.1.24	1.1.25	68°35.8`	14.96	данные отсутствуют	данные отсутствуют	данные отсутствуют
25	1.1.25	1.1.26	125°2.9`	4.21	данные отсутствуют	39:05:051105:122	данные отсутствуют
26	1.1.26	1.1.27	125°23.5`	4.58	данные отсутствуют	39:05:051105:122	данные отсутствуют
27	1.1.27	1.1.28	125°21.8`	48.53	данные отсутствуют	39:05:051105:122	данные отсутствуют
28	1.1.28	1.1.29	97°50.6`	55.32	данные отсутствуют	39:05:051105:122	данные отсутствуют
29	1.1.29	1.1.30	63°26.1`	0.25	данные отсутствуют	39:05:051105:122	данные отсутствуют
30	1.1.30	1.1.31	31°44.3`	25.25	данные отсутствуют	данные отсутствуют	данные отсутствуют
31	1.1.31	1.1.32	56°42.2`	7.25	данные отсутствуют	данные отсутствуют	данные отсутствуют
32	1.1.32	1.1.33	82°43.5`	0.95	данные отсутствуют	данные отсутствуют	данные отсутствуют
33	1.1.33	1.1.34	111°7.5`	2.36	данные отсутствуют	данные отсутствуют	данные отсутствуют
34	1.1.34	1.1.35	126°30.4`	29.97	данные отсутствуют	данные отсутствуют	данные отсутствуют
35	1.1.35	1.1.36	127°22.6`	67.06	данные отсутствуют	данные отсутствуют	данные отсутствуют
36	1.1.36	1.1.1	139°41.8`	53.38	данные отсутствуют	данные отсутствуют	данные отсутствуют
37	1.2.37	1.2.38	278°8.6`	12.43	данные отсутствуют	39:05:051105:1841	данные отсутствуют
38	1.2.38	1.2.39	278°10.5`	19.9	данные отсутствуют	39:05:051105:1841	данные отсутствуют
39	1.2.39	1.2.40	187°51.2`	33.81	данные отсутствуют	39:05:051105:1841	данные отсутствуют
40	1.2.40	1.2.41	98°10.3`	23.22	данные отсутствуют	39:05:051105:1841	данные отсутствуют
41	1.2.41	1.2.42	98°8.3`	9.11	данные отсутствуют	39:05:051105:1841	данные отсутствуют
42	1.2.42	1.2.37	7°51.2`	33.81	данные отсутствуют	39:05:051105:1841	данные отсутствуют
43	1.3.43	1.3.44	301°33.1`	2.01	данные отсутствуют	данные отсутствуют	данные отсутствуют
44	1.3.44	1.3.45	211°22.6`	6.66	данные отсутствуют	данные отсутствуют	данные отсутствуют
45	1.3.45	1.3.46	121°18.4`	2.0	данные отсутствуют	данные отсутствуют	данные отсутствуют
46	1.3.46	1.3.43	31°25.3`	6.66	данные отсутствуют	данные отсутствуют	данные отсутствуют
47	1.4.47	1.4.48	297°1.3`	2.25	данные отсутствуют	данные отсутствуют	данные отсутствуют
48	1.4.48	1.4.49	207°13.4`	5.84	данные отсутствуют	данные отсутствуют	данные отсутствуют



ДОКУМЕНТ ПОДПИСАН
ЭЛЕКТРОННОЙ ПОДПИСЬЮ

Сертификат: 64575127400433833109200328139839306360

Владелец: ФЕДЕРАЛЬНАЯ СЛУЖБА ГОСУДАРСТВЕННОЙ

РЕГИСТРАЦИИ, КАДАСТРА И КАРТОГРАФИИ

Действителен: с 17.05.2022 по 10.08.2023

полное наименование должности

инициалы, фамилия

Земельный участок

вид объекта недвижимости

Лист № 3 раздела 3.1

Всего листов раздела 3.1: 3

Всего разделов: 7

Всего листов выписки: 30

23.12.2022г. № КУВИ-001/2022-228506789

Кадастровый номер:

39:05:051105:1840

1	2	3	4	5	6	7	8
49	1.4.49	1.4.50	117°14.9'	2.25	данные отсутствуют	данные отсутствуют	данные отсутствуют
50	1.4.50	1.4.47	27°10.7'	5.85	данные отсутствуют	данные отсутствуют	данные отсутствуют
51	1.5.51	1.5.52	294°10.2'	2.25	данные отсутствуют	данные отсутствуют	данные отсутствуют
52	1.5.52	1.5.53	204°24.1'	5.57	данные отсутствуют	данные отсутствуют	данные отсутствуют
53	1.5.53	1.5.54	114°17.8'	2.26	данные отсутствуют	данные отсутствуют	данные отсутствуют
54	1.5.54	1.5.51	24°15.9'	5.57	данные отсутствуют	данные отсутствуют	данные отсутствуют
55	1.6.55	1.6.56	285°0.3'	2.01	данные отсутствуют	данные отсутствуют	данные отсутствуют
56	1.6.56	1.6.57	195°16.2'	3.49	данные отсутствуют	данные отсутствуют	данные отсутствуют
57	1.6.57	1.6.58	105°25.9'	1.99	данные отсутствуют	данные отсутствуют	данные отсутствуют
58	1.6.58	1.6.55	15°32.5'	3.51	данные отсутствуют	данные отсутствуют	данные отсутствуют
59	1.7.59	1.7.60	270°29.5'	3.5	данные отсутствуют	данные отсутствуют	данные отсутствуют
60	1.7.60	1.7.61	180°34.4'	2.0	данные отсутствуют	данные отсутствуют	данные отсутствуют
61	1.7.61	1.7.62	90°29.5'	3.5	данные отсутствуют	данные отсутствуют	данные отсутствуют
62	1.7.62	1.7.59	0°34.4'	2.0	данные отсутствуют	данные отсутствуют	данные отсутствуют
63	1.8.63	1.8.64	290°31.3'	2.0	данные отсутствуют	данные отсутствуют	данные отсутствуют
64	1.8.64	1.8.65	200°46.0'	3.5	данные отсутствуют	данные отсутствуют	данные отсутствуют
65	1.8.65	1.8.66	110°31.3'	2.0	данные отсутствуют	данные отсутствуют	данные отсутствуют
66	1.8.66	1.8.63	20°46.0'	3.5	данные отсутствуют	данные отсутствуют	данные отсутствуют
67	1.9.67	1.9.68	285°48.2'	2.2	данные отсутствуют	данные отсутствуют	данные отсутствуют
68	1.9.68	1.9.69	196°0.9'	2.25	данные отсутствуют	данные отсутствуют	данные отсутствуют
69	1.9.69	1.9.70	106°7.5'	2.2	данные отсутствуют	данные отсутствуют	данные отсутствуют
70	1.9.70	1.9.67	16°11.3'	2.26	данные отсутствуют	данные отсутствуют	данные отсутствуют
71	1.10.71	1.10.72	286°7.5'	2.2	данные отсутствуют	данные отсутствуют	данные отсутствуют
72	1.10.72	1.10.73	196°15.6'	2.25	данные отсутствуют	данные отсутствуют	данные отсутствуют
73	1.10.73	1.10.74	106°3.1'	2.21	данные отсутствуют	данные отсутствуют	данные отсутствуют
74	1.10.74	1.10.71	16°0.9'	2.25	данные отсутствуют	данные отсутствуют	данные отсутствуют



ДОКУМЕНТ ПОДПИСАН
ЭЛЕКТРОННОЙ ПОДПИСЬЮ

Сертификат: 64575127400433833109200328139839306360

Владелец: ФЕДЕРАЛЬНАЯ СЛУЖБА ГОСУДАРСТВЕННОЙ

РЕГИСТРАЦИИ, КАДАСТРА И КАРТОГРАФИИ

Действителен: с 17.05.2022 по 10.08.2023

полное наименование должности

инициалы, фамилия

Выписка из Единого государственного реестра недвижимости об объекте недвижимости

Описание местоположения земельного участка

Земельный участок			
вид объекта недвижимости			
Лист № 1 раздела 3.2	Всего листов раздела 3.2: 4	Всего разделов: 7	Всего листов выписки: 30
23.12.2022г. № КУВИ-001/2022-228506789			
Кадастровый номер:		39:05:051105:1840	

Сведения о характерных точках границы земельного участка				
Система координат МСК-39, зона 1				
Номер точки	Координаты, м		Описание закрепления на местности	Средняя квадратичная погрешность определения координат характерных точек границ земельного участка, м
	X	Y		
1	2	3	4	5
1	378139.79	1184757.97	-	0.5
2	378129.04	1184768.09	-	0.5
3	378117.09	1184758.68	-	0.5
4	378105.9	1184749.88	-	0.5
5	378102.09	1184746.69	-	0.5
6	378091.11	1184738.91	-	0.5
7	378081.69	1184732.02	-	0.5
8	378047.75	1184714.75	-	0.5
9	378053.16	1184667.01	-	0.5
10	378055.78	1184643.78	-	0.5
11	378058.81	1184617.14	-	0.5
12	378067.49	1184540.37	-	0.5
13	378121.41	1184544.72	-	0.5
14	378124.62	1184505.5	-	0.5
15	378139.44	1184506.33	-	0.5
16	378137.18	1184533.64	-	0.5
17	378166.2	1184536.69	-	0.5
18	378188.94	1184539.03	-	0.5
19	378201.53	1184540.27	-	0.5
20	378202.37	1184528.91	-	0.5
21	378203.94	1184506.27	-	0.5
22	378204.36	1184499.53	-	0.5



ДОКУМЕНТ ПОДПИСАН
ЭЛЕКТРОННОЙ ПОДПИСЬЮ

Сертификат: 64575127400433833109200328139839306360

Владелец: ФЕДЕРАЛЬНАЯ СЛУЖБА ГОСУДАРСТВЕННОЙ
РЕГИСТРАЦИИ, КАДАСТРА И КАРТОГРАФИИ
Действителен: с 17.05.2022 по 10.08.2023

полное наименование должности

инициалы, фамилия

Земельный участок

вид объекта недвижимости

Лист № 2 раздела 3.2

Всего листов раздела 3.2: 4

Всего разделов: 7

Всего листов выписки: 30

23.12.2022г. № КУВИ-001/2022-228506789

Кадастровый номер:

39:05:051105:1840

1	2	3	4	5
23	378206.81	1184497.71	-	0.5
24	378249.46	1184507.87	-	0.5
25	378254.92	1184521.8	-	0.5
26	378252.5	1184525.25	-	0.5
27	378249.85	1184528.98	-	0.5
28	378221.76	1184568.56	-	0.5
29	378214.21	1184623.36	-	0.5
30	378214.32	1184623.58	-	0.5
31	378235.79	1184636.86	-	0.5
32	378239.77	1184642.92	-	0.5
33	378239.89	1184643.86	-	0.5
34	378239.04	1184646.06	-	0.5
35	378221.21	1184670.15	-	0.5
36	378180.5	1184723.44	-	0.5
1	378139.79	1184757.97	-	0.5
1	378199.31	1184635.11	-	0.5
2	378201.07	1184622.81	-	0.5
3	378203.9	1184603.11	-	0.5
4	378170.41	1184598.49	-	0.5
5	378167.11	1184621.47	-	0.5
6	378165.82	1184630.49	-	0.5
1	378199.31	1184635.11	-	0.5
1	378147.76	1184627.96	-	0.5
2	378148.81	1184626.25	-	0.5
3	378143.12	1184622.78	-	0.5
4	378142.08	1184624.49	-	0.5
1	378147.76	1184627.96	-	0.5
1	378112.31	1184685.07	-	0.5
2	378113.33	1184683.07	-	0.5



ДОКУМЕНТ ПОДПИСАН
ЭЛЕКТРОННОЙ ПОДПИСЬЮ

Сертификат: 64575127400433833109200328139839306360

Владелец: ФЕДЕРАЛЬНАЯ СЛУЖБА ГОСУДАРСТВЕННОЙ

РЕГИСТРАЦИИ, КАДАСТРА И КАРТОГРАФИИ

Действителен: с 17.05.2022 по 10.08.2023

полное наименование должности

инициалы, фамилия

Земельный участок

вид объекта недвижимости

Лист № 3 раздела 3.2

Всего листов раздела 3.2: 4

Всего разделов: 7

Всего листов выписки: 30

23.12.2022г. № КУВИ-001/2022-228506789

Кадастровый номер:

39:05:051105:1840

1	2	3	4	5
3	378108.14	1184680.4	-	0.5
4	378107.11	1184682.4	-	0.5
1	378112.31	1184685.07	-	0.5
1	378064.09	1184661.29	-	0.5
2	378065.01	1184659.24	-	0.5
3	378059.94	1184656.94	-	0.5
4	378059.01	1184659	-	0.5
1	378064.09	1184661.29	-	0.5
1	378126.8	1184690.74	-	0.5
2	378127.32	1184688.8	-	0.5
3	378123.95	1184687.88	-	0.5
4	378123.42	1184689.8	-	0.5
1	378126.8	1184690.74	-	0.5
1	378235.84	1184518.91	-	0.5
2	378235.87	1184515.41	-	0.5
3	378233.87	1184515.39	-	0.5
4	378233.84	1184518.89	-	0.5
1	378235.84	1184518.91	-	0.5
1	378173.69	1184552.28	-	0.5
2	378174.39	1184550.41	-	0.5
3	378171.12	1184549.17	-	0.5
4	378170.42	1184551.04	-	0.5
1	378173.69	1184552.28	-	0.5
1	378118.35	1184687.93	-	0.5
2	378118.95	1184685.81	-	0.5
3	378116.79	1184685.19	-	0.5
4	378116.18	1184687.3	-	0.5
1	378118.35	1184687.93	-	0.5
1	378136.37	1184625.59	-	0.5



ДОКУМЕНТ ПОДПИСАН
ЭЛЕКТРОННОЙ ПОДПИСЬЮ

Сертификат: 64575127400433833109200328139839306360

Владелец: ФЕДЕРАЛЬНАЯ СЛУЖБА ГОСУДАРСТВЕННОЙ

РЕГИСТРАЦИИ, КАДАСТРА И КАРТОГРАФИИ

Действителен: с 17.05.2022 по 10.08.2023

полное наименование должности

инициалы, фамилия

Земельный участок

вид объекта недвижимости

Лист № 4 раздела 3.2

Всего листов раздела 3.2: 4

Всего разделов: 7

Всего листов выписки: 30

23.12.2022г. № КУВИ-001/2022-228506789

Кадастровый номер:

39:05:051105:1840

1	2	3	4	5
2	378136.98	1184623.48	-	0.5
3	378134.82	1184622.85	-	0.5
4	378134.21	1184624.97	-	0.5
1	378136.37	1184625.59	-	0.5



ДОКУМЕНТ ПОДПИСАН
ЭЛЕКТРОННОЙ ПОДПИСЬЮ

Сертификат: 64575127400433833109200328139839306360

Владелец: ФЕДЕРАЛЬНАЯ СЛУЖБА ГОСУДАРСТВЕННОЙ

РЕГИСТРАЦИИ, КАДАСТРА И КАРТОГРАФИИ

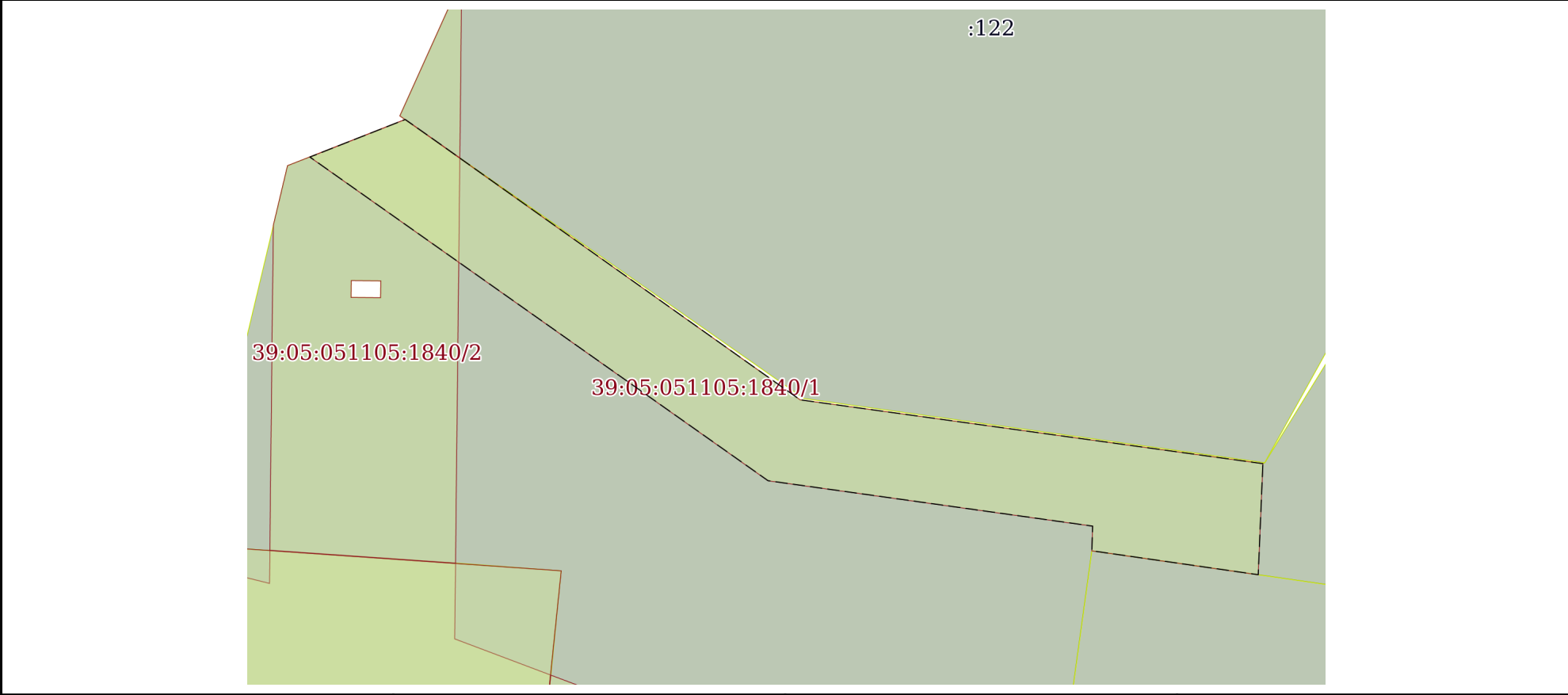
Действителен: с 17.05.2022 по 10.08.2023

полное наименование должности

инициалы, фамилия

Выписка из Единого государственного реестра недвижимости об объекте недвижимости
Сведения о частях земельного участка

Земельный участок			
вид объекта недвижимости			
Лист № 1 раздела 4	Всего листов раздела 4: 4	Всего разделов: 7	Всего листов выписки: 30
23.12.2022г. № КУВИ-001/2022-228506789			
Кадастровый номер:		39:05:051105:1840	
План (чертеж, схема) части земельного участка		Учетный номер части: 39:05:051105:1840/1	



Масштаб 1:700 Условные обозначения:

полное наименование должности	 ДОКУМЕНТ ПОДПИСАН ЭЛЕКТРОННОЙ ПОДПИСЬЮ Сертификат: 64575127400433833109200328139839306360 Владелец: ФЕДЕРАЛЬНАЯ СЛУЖБА ГОСУДАРСТВЕННОЙ РЕГИСТРАЦИИ, КАДАСТРА И КАРТОГРАФИИ Действителен: с 17.05.2022 по 10.08.2023	инициалы, фамилия

Земельный участок

вид объекта недвижимости

Лист № 2 раздела 4

Всего листов раздела 4: 4

Всего разделов: 7

Всего листов выписки: 30

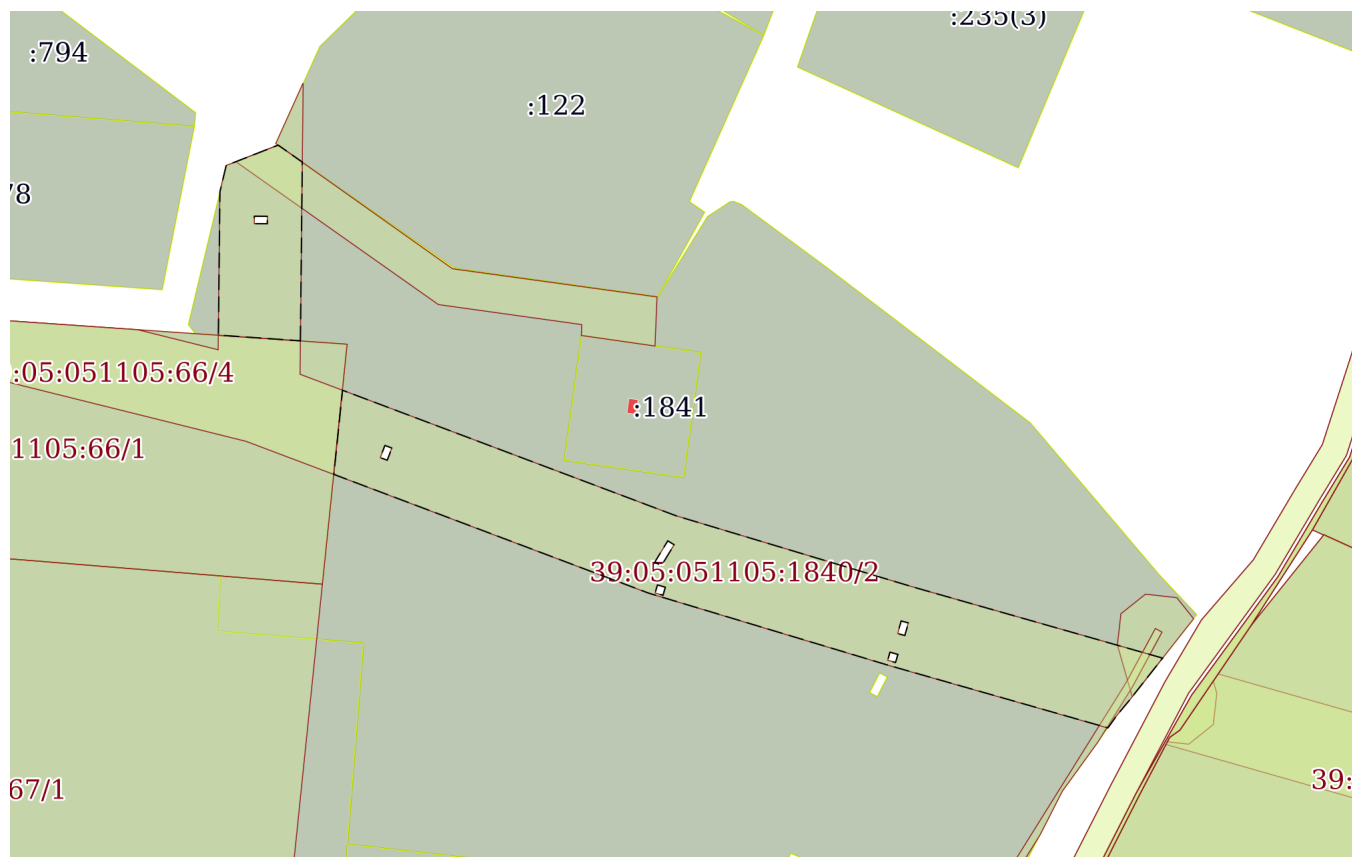
23.12.2022г. № КУВИ-001/2022-228506789

Кадастровый номер:

39:05:051105:1840

План (чертеж, схема) части земельного участка

Учетный номер части: 39:05:051105:1840/2



Масштаб 1:2000

Условные обозначения:



ДОКУМЕНТ ПОДПИСАН
ЭЛЕКТРОННОЙ ПОДПИСЬЮ

Сертификат: 64575127400433833109200328139839306360

Владелец: ФЕДЕРАЛЬНАЯ СЛУЖБА ГОСУДАРСТВЕННОЙ
РЕГИСТРАЦИИ, КАДАСТРА И КАРТОГРАФИИ
Действителен: с 17.05.2022 по 10.08.2023

полное наименование должности

инициалы, фамилия

Земельный участок			
вид объекта недвижимости			
Лист № 3 раздела 4	Всего листов раздела 4: 4	Всего разделов: 7	Всего листов выписки: 30

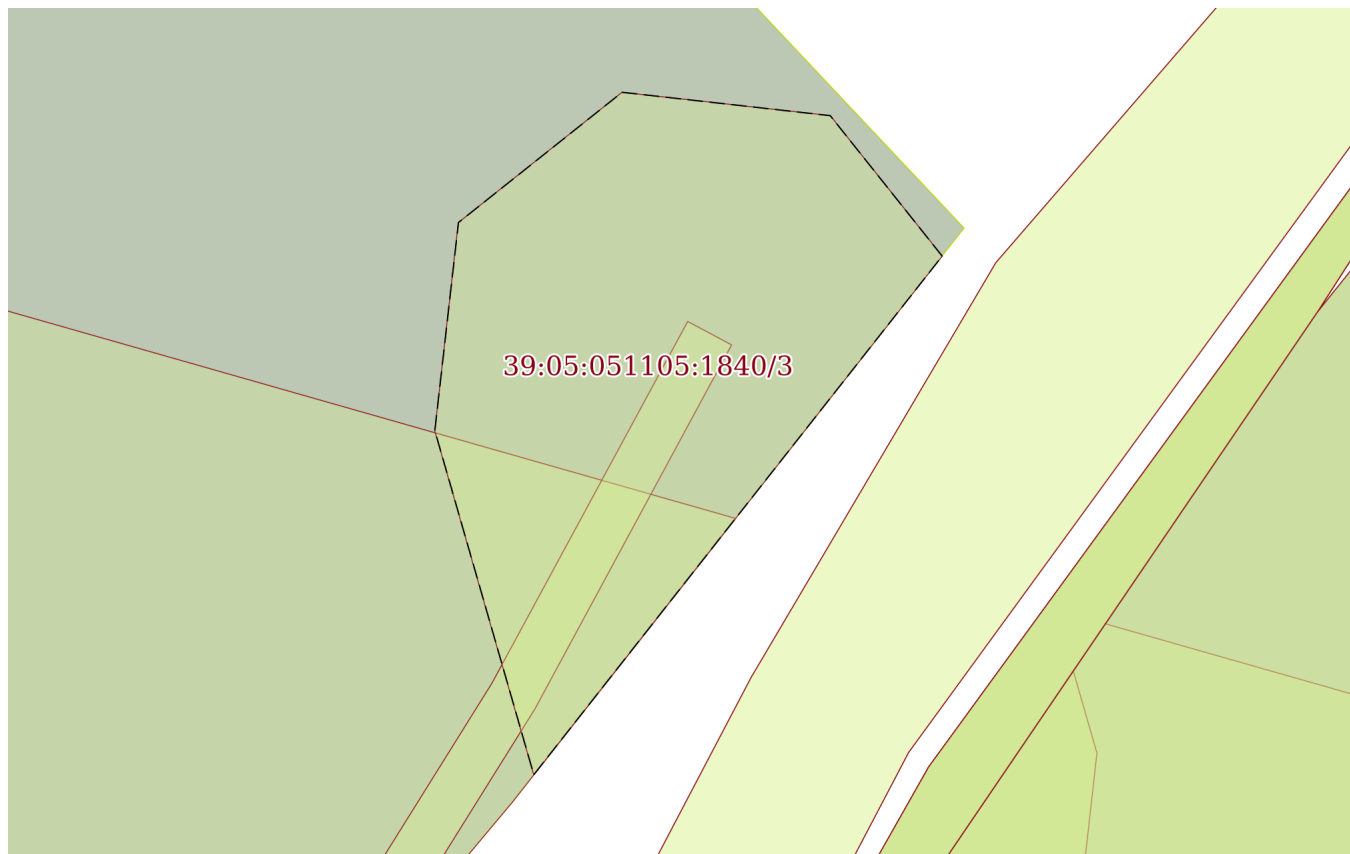
23.12.2022г. № КУВИ-001/2022-228506789

Кадастровый номер:

39:05:051105:1840

План (чертеж, схема) части земельного участка

Учетный номер части: 39:05:051105:1840/3



Масштаб 1:300

Условные обозначения:

полное наименование должности	 <p>ДОКУМЕНТ ПОДПИСАН ЭЛЕКТРОННОЙ ПОДПИСЬЮ</p> <p>Сертификат: 64575127400433833109200328139839306360</p> <p>Владелец: ФЕДЕРАЛЬНАЯ СЛУЖБА ГОСУДАРСТВЕННОЙ РЕГИСТРАЦИИ, КАДАСТРА И КАРТОГРАФИИ</p> <p>Действителен: с 17.05.2022 по 10.08.2023</p>	инициалы, фамилия

Земельный участок

вид объекта недвижимости

Лист № 4 раздела 4

Всего листов раздела 4: 4

Всего разделов: 7

Всего листов выписки: 30

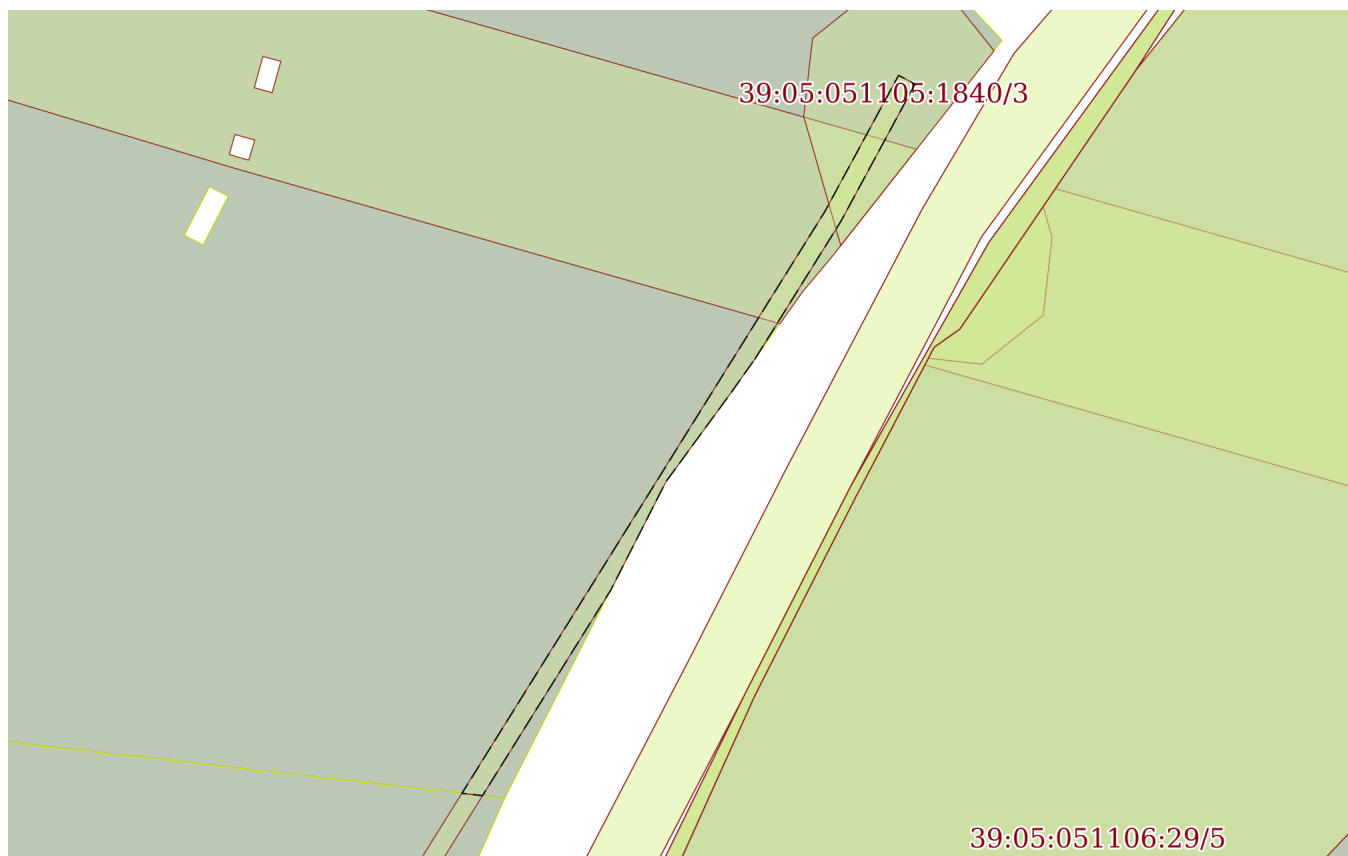
23.12.2022г. № КУВИ-001/2022-228506789

Кадастровый номер:

39:05:051105:1840

План (чертеж, схема) части земельного участка

Учетный номер части: 39:05:051105:1840/4



Масштаб 1:800

Условные обозначения:

ДОКУМЕНТ ПОДПИСАН
ЭЛЕКТРОННОЙ ПОДПИСЬЮ

Сертификат: 64575127400433833109200328139839306360

Владелец: ФЕДЕРАЛЬНАЯ СЛУЖБА ГОСУДАРСТВЕННОЙ
РЕГИСТРАЦИИ, КАДАСТРА И КАРТОГРАФИИ
Действителен: с 17.05.2022 по 10.08.2023

полное наименование должности

инициалы, фамилия

Выписка из Единого государственного реестра недвижимости об объекте недвижимости

Сведения о частях земельного участка

Земельный участок		
вид объекта недвижимости		
Лист № 1 раздела 4.1	Всего листов раздела 4.1: 5	Всего разделов: 7
Всего листов выписки: 30		
23.12.2022г. № КУВИ-001/2022-228506789		
Кадастровый номер:		39:05:051105:1840
Учетный номер части	Площадь, м2	Содержание ограничения в использовании или ограничения права на объект недвижимости или обременения объекта недвижимости
1	2	3
39:05:051105:1840/1	1256	вид ограничения (обременения): прочие ограничения прав и обременения объекта недвижимости; Срок действия: не установлен; Содержание ограничения (обременения): обеспечение прохода/проезда к образуемому земельному участку 39:05:051105:3У2
39:05:051105:1840/2	5970	вид ограничения (обременения): ограничения прав на земельный участок, предусмотренные статьей 56 Земельного кодекса Российской Федерации; Срок действия: не установлен; реквизиты документа-основания: перечень зданий и сооружений ПОЭ и Э "Калининградэнерго" по состоянию на 01.07.92 г, вошедших в уставной капитал РАО "ЕЭС России" от 28.07.2000 № б/н выдан: Правительство Калининградской области; постановление "О порядке установления охранных зон объектов электросетевого хозяйства и особых условий использования земельных участков, расположенных в границах таких зон" от 24.02.2009 № 160 выдан: Правительство Российской Федерации; письменное обращение ОАО "Янтарьэнерго" от 04.10.2013 № ЯЭ/ДС-194 выдан: ОАО "Янтарьэнерго"; Содержание ограничения (обременения): Режимы использования: в соответствии с Постановлением Правительства Российской Федерации от 24 февраля 2009г. № 160 «О порядке установления охранных зон объектов электросетевого хозяйства и особых условий использования земельных участков, расположенных в границах таких зон»; Реестровый номер границы: 39:05-6.78; Вид объекта реестра границ: Зона с особыми условиями использования территории; Вид зоны по документу: Охранная зона ВЛ 15-152; Тип зоны: Охранная зона инженерных коммуникаций; Номер: 15-152
39:05:051105:1840/3	314	вид ограничения (обременения): ограничения прав на земельный участок, предусмотренные статьей 56 Земельного кодекса Российской Федерации; Срок действия: не установлен; реквизиты документа-основания: справка о балансовой принадлежности на 31.10.2014 г. от 05.11.2014 № ИС-3609/09 выдан: АО "Янтарьэнерго"; постановление Правительства Российской Федерации от 24 февраля 2009 г. № 160 "О порядке установления охранных зон объектов электросетевого хозяйства и особых условий использования земельных участков, расположенных в границах таких зон" от 24.02.2009 № 160 выдан: Правительство Российской Федерации; письменное обращение ОАО "Янтарьэнерго" от 27.08.2015 № УС и К-77 выдан: ОАО "Янтарьэнерго"; письменное обращение ОАО "Янтарьэнерго" от 14.09.2015 № УС и К-99 выдан: ОАО "Янтарьэнерго"; Содержание ограничения (обременения): Режимы использования : в соответствии с Постановлением Правительства Российской Федерации от 24 февраля 2009 г. № 160 " О порядке установления охранных зон объектов электросетевого хозяйства и особых условий использования



ДОКУМЕНТ ПОДПИСАН
ЭЛЕКТРОННОЙ ПОДПИСЬЮ

Сертификат: 64575127400433833109200328139839306360

Владелец: ФЕДЕРАЛЬНАЯ СЛУЖБА ГОСУДАРСТВЕННОЙ

РЕГИСТРАЦИИ, КАДАСТРА И КАРТОГРАФИИ

Действителен: с 17.05.2022 по 10.08.2023

полное наименование должности

инициалы, фамилия

Земельный участок	
вид объекта недвижимости	
Лист № 2 раздела 4.1	Всего листов раздела 4.1: 5
Всего разделов: 7	
Всего листов выписки: 30	
23.12.2022г. № КУВИ-001/2022-228506789	
Кадастровый номер:	39:05:051105:1840
	земельных участков, расположенных в границах таких зон"; Реестровый номер границы: 39:05-6.62; Вид объекта реестра границ: Зона с особыми условиями использования территории; Вид зоны по документу: Граница охранной зоны ВЛ 15 кВ 15-152 (инв. №511611805); Тип зоны: Охранная зона инженерных коммуникаций; Номер: ВЛ 15 кВ 15-152
39:05:051105:1840/4	164 вид ограничения (обременения): ограничения прав на земельный участок, предусмотренные статьей 56 Земельного кодекса Российской Федерации; Срок действия: не установлен; реквизиты документа-основания: постановление Правительства Российской Федерации от 24 февраля 2009 г. № 160 "О порядке установления охранных зон объектов электросетевого хозяйства и особых условий использования земельных участков, расположенных в границах таких зон" от 24.02.2009 № 160 выдан: Правительство Российской Федерации; справка о балансовой принадлежности на 31.10.2014 г. от 05.11.2014 № ИС-3609/09 выдан: ОАО "Янтарьэнерго"; письменное обращение ОАО "Янтарьэнерго" от 18.08.2015 № УС и К-71 выдан: ОАО "Янтарьэнерго"; Содержание ограничения (обременения): Режимы использования : в соответствии с Постановлением Правительства Российской Федерации от 24 февраля 2009 г. № 160 " О порядке установления охранных зон объектов электросетевого хозяйства и особых условий использования земельных участков, расположенных в границах таких зон"; Реестровый номер границы: 39:05-6.432; Вид объекта реестра границ: Зона с особыми условиями использования территории; Вид зоны по документу: Граница охранной зоны КЛ 15 кВ 15-152 (инв. № 511611804); Тип зоны: Охранная зона инженерных коммуникаций; Номер: КЛ 15 кВ 15-152
Весь	вид ограничения (обременения): ограничения прав на земельный участок, предусмотренные статьей 56 Земельного кодекса Российской Федерации; Срок действия: не установлен; реквизиты документа-основания: письменное обращение от 30.08.2018 № 17-5/10/1-5604 выдан: Министерство здравоохранения Российской Федерации; письменное обращение от 10.08.2018 № 8258 выдан: Агентство по архитектуре, градостроению и перспективному развитию Калининградской области; постановление "Об установлении границ и режимов округов горно-санитарной охраны курортов федерального значения Светлогорск-Отрадное и Зеленоградск, внесении изменений в отдельные постановления Совета Министров РСФСР и признании утратившими силу отдельных постановлений Правительства Российской Федерации" от 22.02.2018 № 188 выдан: Правительство Российской Федерации; документ, содержащий необходимые для внесения в государственный кадастр недвижимости сведения об установлении или изменении территориальной зоны или зоны с особыми условиями использования территорий, либо об отмене установления такой зоны от 09.08.2018 № ZoneToGKN_051209039000_9de4286c-bd26-4b85-ba8c-c9acf5ae8eae выдан: ООО "ЗЕМЛЕМЕР" (Истомина Надежда Александровна); Содержание ограничения (обременения): Постановление Правительства Российской Федерации "Об установлении границ и режимов округов горно-санитарной охраны курортов федерального значения Светлогорск-Отрадное и Зеленоградск, внесении изменений в отдельные постановления Совета Министров РСФСР и признании утратившими силу отдельных постановлений Правительства Российской Федерации" от 22 февраля 2018 г. № 188; Реестровый номер границы: 39:00-6.542; Вид объекта реестра границ: Зона с особыми условиями использования территории; Вид зоны по



ДОКУМЕНТ ПОДПИСАН
ЭЛЕКТРОННОЙ ПОДПИСЬЮ

Сертификат: 64575127400433833109200328139839306360

Владелец: ФЕДЕРАЛЬНАЯ СЛУЖБА ГОСУДАРСТВЕННОЙ
РЕГИСТРАЦИИ, КАДАСТРА И КАРТОГРАФИИ
Действителен: с 17.05.2022 по 10.08.2023

полное наименование должности

инициалы, фамилия

Земельный участок			
вид объекта недвижимости			
Лист № 3 раздела 4.1	Всего листов раздела 4.1: 5	Всего разделов: 7	Всего листов выписки: 30

23.12.2022г. № КУВИ-001/2022-228506789

Кадастровый номер: 39:05:051105:1840

		документу: Третья зона округа горно-санитарной охраны курорта федерального значения Зеленоградск; Тип зоны: Санитарный разрыв (санитарная полоса отчуждения)
Весь		вид ограничения (обременения): ограничения прав на земельный участок, предусмотренные статьей 56 Земельного кодекса Российской Федерации; Срок действия: не установлен; реквизиты документа-основания: письменное обращение от 14.10.2021 № Исх-37592/04 выдан: Федеральное агентство воздушного транспорта (Росавиация); приказ "Об установлении приаэродромной территории аэродрома Калининград (Храброво)" от 31.12.2020 № 1899-П выдан: Федеральное агентство воздушного транспорта (Росавиация); Содержание ограничения (обременения): Ограничения использования земельных участков и (или) расположенных на них объектов недвижимости и осуществления экономической и иной деятельности устанавливаются в соответствии с Воздушным кодексом РФ от 19.03.1997 № 60-ФЗ и Приказом Федерального агентства воздушного транспорта (Росавиации) "Об установлении приаэродромной территории аэродрома Калининград (Храброво)" от 31.12.2020 № 1899-П; Реестровый номер границы: 39:00-6.798; Вид объекта реестра границ: Зона с особыми условиями использования территории; Вид зоны по документу: Третья подзона приаэродромной территории аэродрома Калининград (Храброво); Тип зоны: Охранная зона транспорта
Весь		вид ограничения (обременения): ограничения прав на земельный участок, предусмотренные статьей 56 Земельного кодекса Российской Федерации; Срок действия: не установлен; реквизиты документа-основания: письменное обращение от 14.10.2021 № Исх-37592/04 выдан: Федеральное агентство воздушного транспорта (Росавиация); приказ "Об установлении приаэродромной территории аэродрома Калининград (Храброво)" от 31.12.2020 № 1899-П выдан: Федеральное агентство воздушного транспорта (Росавиация); Содержание ограничения (обременения): Ограничения использования земельных участков и (или) расположенных на них объектов недвижимости и осуществления экономической и иной деятельности устанавливаются в соответствии с Воздушным кодексом РФ от 19.03.1997 № 60-ФЗ и Приказом Федерального агентства воздушного транспорта (Росавиации) "Об установлении приаэродромной территории аэродрома Калининград (Храброво)" от 31.12.2020 № 1899-П; Реестровый номер границы: 39:00-6.800; Вид объекта реестра границ: Зона с особыми условиями использования территории; Вид зоны по документу: Шестая подзона приаэродромной территории аэродрома Калининград (Храброво); Тип зоны: Охранная зона транспорта
Весь		вид ограничения (обременения): ограничения прав на земельный участок, предусмотренные статьей 56 Земельного кодекса Российской Федерации; Срок действия: не установлен; реквизиты документа-основания: письменное обращение от 14.10.2021 № Исх-37592/04 выдан: Федеральное агентство воздушного транспорта (Росавиация); приказ "Об установлении приаэродромной территории аэродрома Калининград (Храброво)" от 31.12.2020 № 1899-П выдан: Федеральное агентство воздушного транспорта (Росавиация); Содержание ограничения (обременения): Ограничения использования земельных участков и (или) расположенных на них объектов недвижимости и осуществления экономической и иной деятельности устанавливаются в соответствии с Воздушным кодексом РФ от 19.03.1997 № 60-ФЗ и Приказом Федерального агентства воздушного транспорта (Росавиации) "Об установлении приаэродромной территории аэродрома Калининград (Храброво)" от 31.12.2020 № 1899-П; Реестровый номер



ДОКУМЕНТ ПОДПИСАН
ЭЛЕКТРОННОЙ ПОДПИСЬЮ

Сертификат: 64575127400433833109200328139839306360

Владелец: ФЕДЕРАЛЬНАЯ СЛУЖБА ГОСУДАРСТВЕННОЙ

РЕГИСТРАЦИИ, КАДАСТРА И КАРТОГРАФИИ

Действителен: с 17.05.2022 по 10.08.2023

полное наименование должности

инициалы, фамилия

Земельный участок			
вид объекта недвижимости			
Лист № 4 раздела 4.1	Всего листов раздела 4.1: 5	Всего разделов: 7	Всего листов выписки: 30
23.12.2022г. № КУВИ-001/2022-228506789			
Кадастровый номер:		39:05:051105:1840	
		границы: 39:00-6.799; Вид объекта реестра границ: Зона с особыми условиями использования территории; Вид зоны по документу: Четвертая подзона приаэродромной территории аэродрома Калининград (Храброво); Тип зоны: Охранная зона транспорта	
Весь		вид ограничения (обременения): ограничения прав на земельный участок, предусмотренные статьей 56 Земельного кодекса Российской Федерации; Срок действия: не установлен; реквизиты документа-основания: письменное обращение от 14.10.2021 № Исх-37592/04 выдан: Федеральное агентство воздушного транспорта (Росавиация); приказ "Об установлении приаэродромной территории аэродрома Калининград (Храброво)" от 31.12.2020 № 1899-П выдан: Федеральное агентство воздушного транспорта (Росавиация); Содержание ограничения (обременения): Ограничения использования земельных участков и (или) расположенных на них объектов недвижимости и осуществления экономической и иной деятельности устанавливаются в соответствии с Воздушным кодексом РФ от 19.03.1997 № 60-ФЗ и Приказом Федерального агентства воздушного транспорта (Росавиации) "Об установлении приаэродромной территории аэродрома Калининград (Храброво)" от 31.12.2020 № 1899-П; Реестровый номер границы: 39:00-6.802; Вид объекта реестра границ: Зона с особыми условиями использования территории; Вид зоны по документу: Приаэродромная территория аэродрома Калининград (Храброво); Тип зоны: Охранная зона транспорта	
Весь		вид ограничения (обременения): ограничения прав на земельный участок, предусмотренные статьей 56 Земельного кодекса Российской Федерации; Срок действия: не установлен; реквизиты документа-основания: письменное обращение от 14.10.2021 № Исх-37592/04 выдан: Федеральное агентство воздушного транспорта (Росавиация); приказ "Об установлении приаэродромной территории аэродрома Калининград (Храброво)" от 31.12.2020 № 1899-П выдан: Федеральное агентство воздушного транспорта (Росавиация); Содержание ограничения (обременения): Ограничения использования земельных участков и (или) расположенных на них объектов недвижимости и осуществления экономической и иной деятельности устанавливаются в соответствии с Воздушным кодексом РФ от 19.03.1997 № 60-ФЗ и Приказом Федерального агентства воздушного транспорта (Росавиации) "Об установлении приаэродромной территории аэродрома Калининград (Храброво)" от 31.12.2020 № 1899-П; Реестровый номер границы: 39:00-6.803; Вид объекта реестра границ: Зона с особыми условиями использования территории; Вид зоны по документу: Пятая подзона приаэродромной территории аэродрома Калининград (Храброво); Тип зоны: Охранная зона транспорта	
Весь		вид ограничения (обременения): ограничения прав на земельный участок, предусмотренные статьей 56 Земельного кодекса Российской Федерации; Срок действия: не установлен; реквизиты документа-основания: письменное обращение от 30.08.2018 № 17-5/10/1-5604 выдан: Министерство здравоохранения Российской Федерации; письменное обращение от 10.08.2018 № 8258 выдан: Агентство по архитектуре, градостроению и перспективному развитию Калининградской области; постановление "Об установлении границ и режимов округов горно-санитарной охраны курортов федерального значения Светлогорск-Отрадное и Зеленоградск, внесении изменений в отдельные постановления Совета Министров РСФСР и признании утратившими силу отдельных постановлений Правительства Российской Федерации" от 22.02.2018 № 188 выдан: Правительство Российской Федерации; документ, содержащий необходимые для внесения в государственный кадастр недвижимости сведения об	



ДОКУМЕНТ ПОДПИСАН
ЭЛЕКТРОННОЙ ПОДПИСЬЮ

Сертификат: 64575127400433833109200328139839306360

Владелец: ФЕДЕРАЛЬНАЯ СЛУЖБА ГОСУДАРСТВЕННОЙ
РЕГИСТРАЦИИ, КАДАСТРА И КАРТОГРАФИИ
Действителен: с 17.05.2022 по 10.08.2023

полное наименование должности

инициалы, фамилия

Земельный участок			
вид объекта недвижимости			
Лист № 5 раздела 4.1	Всего листов раздела 4.1: 5	Всего разделов: 7	Всего листов выписки: 30
23.12.2022г. № КУВИ-001/2022-228506789			
Кадастровый номер:		39:05:051105:1840	
		<p>установлении или изменении территориальной зоны или зоны с особыми условиями использования территорий, либо об отмене установления такой зоны от 09.08.2018 № ZoneToGKN_051209039000_a2fc2f4c-07ad-4286-9f94-807361eff752 выдан: ООО "ЗЕМЛЕМЕР" (Истомина Надежда Александровна); Содержание ограничения (обременения): Постановление Правительства Российской Федерации "Об установлении границ и режимов округов горно-санитарной охраны курортов федерального значения Светлогорск-Отрадное и Зеленоградск, внесении изменений в отдельные постановления Совета Министров РСФСР и признании утратившими силу отдельных постановлений Правительства Российской Федерации" от 22 февраля 2018 г. № 188; Реестровый номер границы: 39:00-6.546; Вид объекта реестра границ: Зона с особыми условиями использования территории; Вид зоны по документу: Округ горно-санитарной охраны курорта федерального значения Зеленоградск; Тип зоны: Санитарный разрыв (санитарная полоса отчуждения)</p>	

полное наименование должности	 ДОКУМЕНТ ПОДПИСАН ЭЛЕКТРОННОЙ ПОДПИСЬЮ Сертификат: 64575127400433833109200328139839306360 Владелец: ФЕДЕРАЛЬНАЯ СЛУЖБА ГОСУДАРСТВЕННОЙ РЕГИСТРАЦИИ, КАДАСТРА И КАРТОГРАФИИ Действителен: с 17.05.2022 по 10.08.2023	инициалы, фамилия
-------------------------------	---	-------------------

Выписка из Единого государственного реестра недвижимости об объекте недвижимости

Сведения о частях земельного участка

Земельный участок			
вид объекта недвижимости			
Лист № 1 раздела 4.2	Всего листов раздела 4.2: 5	Всего разделов: 7	Всего листов выписки: 30
23.12.2022г. № КУВИ-001/2022-228506789			
Кадастровый номер:		39:05:051105:1840	

Сведения о характерных точках границы части (частей) земельного участка				
Учетный номер части: 39:05:051105:1840/1				
Система координат МСК-39, зона 1				
Номер точки	Координаты, м		Описание закрепления на местности	Средняя квадратичная погрешность определения координат характерных точек границ земельного участка, м
	X	Y		
1	2	3	4	5
1	378214.21	1184623.36	-	0.5
2	378221.76	1184568.56	-	0.5
3	378249.85	1184528.98	-	0.5
4	378252.5	1184525.25	-	0.5
5	378254.92	1184521.8	-	0.5
6	378250.48	1184510.51	-	0.5
7	378212.19	1184564.77	-	0.5
8	378206.82	1184603.2	-	0.5
9	378203.9	1184603.11	-	0.5
10	378201.07	1184622.81	-	0.5
1	378214.21	1184623.36	-	0.5



ДОКУМЕНТ ПОДПИСАН
ЭЛЕКТРОННОЙ ПОДПИСЬЮ

Сертификат: 64575127400433833109200328139839306360

Владелец: ФЕДЕРАЛЬНАЯ СЛУЖБА ГОСУДАРСТВЕННОЙ
РЕГИСТРАЦИИ, КАДАСТРА И КАРТОГРАФИИ
Действителен: с 17.05.2022 по 10.08.2023

полное наименование должности

инициалы, фамилия

Земельный участок

вид объекта недвижимости

Лист № 2 раздела 4.2

Всего листов раздела 4.2: 5

Всего разделов: 7

Всего листов выписки: 30

23.12.2022г. № КУВИ-001/2022-228506789

Кадастровый номер:

39:05:051105:1840

Сведения о характерных точках границы части (частей) земельного участка

Учетный номер части: 39:05:051105:1840/2

Система координат

Номер точки	Координаты, м		Описание закрепления на местности	Средняя квадратичная погрешность определения координат характерных точек границ земельного участка, м
	X	Y		
1	2	3	4	5
1	378117.36	1184758.89	-	-
2	378117.09	1184758.68	-	-
3	378105.9	1184749.88	-	-
4	378102.09	1184746.69	-	-
5	378098.65	1184744.25	-	-
6	378115.31	1184685.82	-	-
7	378134.78	1184621.13	-	-
8	378166.63	1184536.73	-	-
9	378188.94	1184539.03	-	-
10	378189.19	1184539.05	-	-
11	378155.53	1184628.45	-	-
12	378136.4	1184692.08	-	-
1	378117.36	1184758.89	-	-
1	378147.76	1184627.96	-	-
2	378148.81	1184626.25	-	-
3	378143.12	1184622.78	-	-
4	378142.08	1184624.49	-	-
1	378147.76	1184627.96	-	-
1	378126.8	1184690.74	-	-
2	378127.32	1184688.8	-	-
3	378123.95	1184687.88	-	-
4	378123.42	1184689.8	-	-
1	378126.8	1184690.74	-	-
1	378173.69	1184552.28	-	-



ДОКУМЕНТ ПОДПИСАН
ЭЛЕКТРОННОЙ ПОДПИСЬЮ

Сертификат: 64575127400433833109200328139839306360

Владелец: ФЕДЕРАЛЬНАЯ СЛУЖБА ГОСУДАРСТВЕННОЙ

РЕГИСТРАЦИИ, КАДАСТРА И КАРТОГРАФИИ

Действителен: с 17.05.2022 по 10.08.2023

полное наименование должности

инициалы, фамилия

Земельный участок

вид объекта недвижимости

Лист № 3 раздела 4.2

Всего листов раздела 4.2: 5

Всего разделов: 7

Всего листов выписки: 30

23.12.2022г. № КУВИ-001/2022-228506789

Кадастровый номер:

39:05:051105:1840

1	2	3	4	5
2	378174.39	1184550.41	-	-
3	378171.12	1184549.17	-	-
4	378170.42	1184551.04	-	-
1	378173.69	1184552.28	-	-
1	378118.35	1184687.93	-	-
2	378118.95	1184685.81	-	-
3	378116.79	1184685.19	-	-
4	378116.18	1184687.3	-	-
1	378118.35	1184687.93	-	-
1	378136.37	1184625.59	-	-
2	378136.98	1184623.48	-	-
3	378134.82	1184622.85	-	-
4	378134.21	1184624.97	-	-
1	378136.37	1184625.59	-	-
1	378202.45	1184527.76	-	-
2	378203.94	1184506.27	-	-
3	378203.97	1184505.78	-	-
4	378242.4	1184506.19	-	-
5	378249.46	1184507.87	-	-
6	378254.92	1184521.8	-	-
7	378252.5	1184525.25	-	-
8	378250.36	1184528.27	-	-
1	378202.45	1184527.76	-	-
1	378235.84	1184518.91	-	-
2	378235.87	1184515.41	-	-
3	378233.87	1184515.39	-	-
4	378233.84	1184518.89	-	-
1	378235.84	1184518.91	-	-



ДОКУМЕНТ ПОДПИСАН
ЭЛЕКТРОННОЙ ПОДПИСЬЮ

Сертификат: 64575127400433833109200328139839306360

Владелец: ФЕДЕРАЛЬНАЯ СЛУЖБА ГОСУДАРСТВЕННОЙ

РЕГИСТРАЦИИ, КАДАСТРА И КАРТОГРАФИИ

Действителен: с 17.05.2022 по 10.08.2023

полное наименование должности

инициалы, фамилия

Земельный участок

вид объекта недвижимости

Лист № 4 раздела 4.2

Всего листов раздела 4.2: 5

Всего разделов: 7

Всего листов выписки: 30

23.12.2022г. № КУВИ-001/2022-228506789

Кадастровый номер:

39:05:051105:1840

Сведения о характерных точках границы части (частей) земельного участка

Учетный номер части: 39:05:051105:1840/3

Система координат

Номер точки	Координаты, м		Описание закрепления на местности	Средняя квадратичная погрешность определения координат характерных точек границ земельного участка, м
	X	Y		
1	2	3	4	5
1	378127.91	1184767.2	-	-
2	378117.09	1184758.68	-	-
3	378107.05	1184750.78	-	-
4	378120.89	1184746.8	-	-
5	378129.26	1184747.75	-	-
6	378134.5	1184754.33	-	-
7	378133.56	1184762.7	-	-
1	378127.91	1184767.2	-	-



ДОКУМЕНТ ПОДПИСАН
ЭЛЕКТРОННОЙ ПОДПИСЬЮ

Сертификат: 64575127400433833109200328139839306360

Владелец: ФЕДЕРАЛЬНАЯ СЛУЖБА ГОСУДАРСТВЕННОЙ

РЕГИСТРАЦИИ, КАДАСТРА И КАРТОГРАФИИ

Действителен: с 17.05.2022 по 10.08.2023

полное наименование должности

инициалы, фамилия

Земельный участок			
вид объекта недвижимости			
Лист № 5 раздела 4.2	Всего листов раздела 4.2: 5	Всего разделов: 7	Всего листов выписки: 30

23.12.2022г. № КУВИ-001/2022-228506789

Кадастровый номер: 39:05:051105:1840

Сведения о характерных точках границы части (частей) земельного участка			
Учетный номер части: 39:05:051105:1840/4			
Система координат			

Номер точки	Координаты, м		Описание закрепления на местности	Средняя квадратичная погрешность определения координат характерных точек границ земельного участка, м
	X	Y		
1	2	3	4	5
1	378094.88	1184741.58	-	-
2	378091.11	1184738.91	-	-
3	378081.69	1184732.02	-	-
4	378070.08	1184726.11	-	-
5	378048.02	1184712.35	-	-
6	378048.27	1184710.15	-	-
7	378110.7	1184749.08	-	-
8	378125.28	1184756.97	-	-
9	378124.34	1184758.73	-	-
10	378109.66	1184750.8	-	-
1	378094.88	1184741.58	-	-



ДОКУМЕНТ ПОДПИСАН
ЭЛЕКТРОННОЙ ПОДПИСЬЮ

Сертификат: 64575127400433833109200328139839306360

Владелец: ФЕДЕРАЛЬНАЯ СЛУЖБА ГОСУДАРСТВЕННОЙ
РЕГИСТРАЦИИ, КАДАСТРА И КАРТОГРАФИИ
Действителен: с 17.05.2022 по 10.08.2023

полное наименование должности

инициалы, фамилия