

УТВЕРЖДАЮ
И.о. главы администрации
«Зеленоградского муниципального округа
Калининградской области»

Г.П. Попшой
« 11 » 04 2023 года
М.П.



ПОРУБОЧНЫЙ БИЛЕТ № 11/04 от « 11 » 04 2023 г.

Заинтересованное лицо: Попов В.А., г. Пионерский, ул. Армейская, д. 2а, кв. 8.
(фамилия, имя, отчество - для граждан, полное наименование организации - для юридических лиц)

1. Наименование разрешенных работ: вырубка (снос)
наименование работ: вырубка (снос), обрезка и/или пересадка зеленых насаждений
в целях: осуществление санитарной рубки
(цель производства по: вырубке (сносу), обрезке и /или пересадке зеленых насаждений)
на земельном участке, расположенном: Зеленоградский район, пос. Романово
(подъездные пути к земельному участку с КН 39:05:040302:50 пос. Романово,
ул. Комсомольская д. 12).
(адресные ориентиры местоположения земельного участка, кадастровый номер земельного участка (при наличии))

Разрешается:

вырубить	<u>2 (два)</u>	шт. деревьев
	<u>-</u>	шт. кустарников
	(указывается количество числом и прописью)	
обрезать	<u>-</u>	шт. деревьев
	<u>-</u>	шт. кустарников
	(указывается количество числом и прописью)	
пересадить	<u>-</u>	шт. деревьев
	<u>-</u>	шт. кустарников
	(указывается количество числом и прописью)	
сохранить	<u>-</u>	шт. деревьев
	<u>-</u>	шт. кустарников
	(указывается количество числом и прописью)	

2. Подлежит выполнению компенсационное озеленение в соответствии с проектом компенсационного озеленения:
Высадить на участке вырубки 16 деревьев экологической ценностью - 10 баллов, породы береза повислая (и сорта), в соответствии со схемой высадки деревьев (топографическая съемка 1:500 земельного участка с КН 39:05:040302:223).
(регистрационный номер и дата регистрации проекта компенсационного озеленения)

Проектом предусмотрено:

посадка	<u>16 (шестнадцать)</u>	шт. деревьев
	<u>-</u>	шт. кустарников
	(указывается количество числом и прописью)	
пересадка	<u>-</u>	шт. деревьев
	<u>-</u>	шт. кустарников
	(указывается количество числом и прописью)	

Место выполнения компенсационного озеленения:
Зеленоградский район, пос. Романово, КН 39:05:040302:223
(адресные ориентиры, кадастровый номер при наличии)

3. Срок действия порубочного билета: до «01» апреля 2024г.<*>

4. Приложение: перечётная ведомость № 11/04 от 12 апреля 2023 года
(перечётная ведомость зеленых насаждений)

5. Компенсационная стоимость оплачена в сумме: не предусмотрена

<*> срок выполнения компенсационного озеленения подлежит продлению в случае продления разрешения на строительство.

Дату начала работ по вырубке (сносу), пересадке и обрезке зеленых насаждений сообщить в комитет по строительству, жилищно-коммунальному хозяйству и благоустройству администрации Зеленоградского муниципального округа по телефону: 8(20150)4-22-20, и по адресу электронной почты info@admzelenogradsk.ru не позднее чем за 5 (пять) рабочих дней до назначенного срока.

При выполнении работ по вырубке (сносу), обрезке и/или пересадке зеленых насаждений необходимо руководствоваться гл. 3 Порядка выдачи разрешительной документации на вырубку (снос), обрезку и/или пересадку зеленых насаждений на территории Зеленоградского муниципального округа.

О завершении работ по вырубке (сносу), пересадке и обрезке зеленых насаждений необходимо уведомить комитет по строительству, жилищно-коммунальному хозяйству и благоустройству администрации Зеленоградского муниципального округа по телефону: 8(20150)4-22-20, и по адресу электронной почты info@admzelenogradsk.ru не позднее чем за 5 (пять) рабочих дней после их завершения.

Статьями 38.3 и 38.4 Кодекса об административных правонарушениях (Закон Калининградской области от 12.05.2008 №244) за невыполнение условий разрешительной документации на вырубку (снос), обрезку и/или пересадку зелёных насаждений предусмотрена ответственность в виде административного штрафа.

***В соответствии с Законом Калининградской области от 07.07.2022 №115 «О внесении изменений в Закон Калининградской области «Об охране зелёных насаждений» ст.4 п.2 необходимо выполнить мероприятия по корчевке пней, оставшихся после осуществления вырубки (сноса) зелёных насаждений.**

Председатель комитета по строительству,
ЖКХ и благоустройству администрации
МО «Зеленоградский муниципальный округ Калининградской области»



Л.В. Пахоменко

Порубочный билет получил _____

(должность, организация, ф.и.о., подпись, телефон)

Порубочный билет закрыт на основании акта освидетельствования места
вырубки (сноса) зеленых насаждений N ____ от " ____ " _____ 2023 года

Л.В. Пахоменко

« »

2023 год

Утверждаю

Председатель комиссии

Председатель комитета по строительству, ЖКХ и благоустройству администрации МО «Зеленоградский муниципальный округ Калининградской области»

Л.В. Пахоменко

М.П. «12» апреля 2023 г.



Акт

обследования зеленых насаждений

№ 11/04 от "12" апреля 2023 года

Комиссией по учету и вырубке (сносу) зеленых насаждений и компенсационному озеленению муниципального образования «Зеленоградский муниципальный округ Калининградской области» в составе: председателя – Л.В. Пахоменко, председатель комитета по строительству, ЖКХ и благоустройству администрации МО «Зеленоградский муниципальный округ Калининградской области»

членов комиссии:

Е.Н. Шегеда – начальник управления имущественных и земельных отношений администрации МО «Зеленоградский муниципальный округ Калининградской области»

Д.В. Крыщенко – начальник управления архитектуры и градостроительства – главный архитектор администрации МО «Зеленоградский муниципальный округ Калининградской области»

Р.В. Гришук – консультант отдела экономического развития и торговли администрации МО «Зеленоградский муниципальный округ Калининградской области»

Л.И. Твердохлебова – заместитель председателя комитета по строительству, ЖКХ и благоустройству администрации МО «Зеленоградский муниципальный округ Калининградской области» (должность, ф.и.о.)

по заявлению: на основании заявления № 3062/01-23 от 29.03.2023г. Попов В.А., г. Пионерский, ул. Армейская, д. 2а, кв. 8.


(наименование заявителя, почтовый адрес)

Проведено обследование земельного участка, расположенного: Зеленоградский район, пос. Романово (подъездные пути к земельному участку с КН 39:05:040302:50 пос. Романово, ул. Комсомольская д. 12).

Кадастровый номер: 39:05:040302:223


В результате проведенного обследования установлено, что на земельном участке произрастают зелёные насаждения, указанные в перечётной ведомости, являющейся приложением к настоящему акту.


Комиссия считает возможным выдать Попову В.А. порубочный билет на вырубку (спил) деревьев в соответствии с ведомостью пересчёта деревьев, актом лесопатологического обследования древесно-кустарниковой растительности от 17.10.2021 года Филиала ФБУ «Рослесозащита».


Председатель комиссии:  Л.В. Пахоменко, председатель комитета по строительству, ЖКХ и благоустройству администрации

Члены комиссии:

 Е.Н. Шегеда – начальник управления имущественных и земельных отношений

 Д.В. Крыщенко – начальник управления архитектуры и градостроительства – главный архитектор

 Р.В. Гришук – консультант отдела экономического развития и торговли

 Л.И. Твердохлебова – заместитель председателя комитета по строительству, ЖКХ и благоустройству

Утверждаю
Председатель комиссии-
Председатель комитета по строительству, ЖКХ и благоустройству
МО «Зеленоградский муниципальный округ Калининградской области»
Л.В. Пахоменко
М.П. « 12 » апреля 2023 г.

ПЕРЕЧЕТНАЯ ВЕДОМОСТЬ ЗЕЛЕННЫХ НАСАЖДЕНИЙ
№ 11/04 от « 12 » апреля 2023 года

Заявитель: Попов В.А., г. Пионерский, ул. Армейская, д. 2а, кв. 8:

Адрес (местоположение) земельного участка: Зеленоградский район, пос. Романово (подъездные пути к земельному участку с КН 39:05:040302:50 пос. Романово, ул. Комсомольская д. 12).

Кадастровый номер: 39:05:040302:223

Цель планируемой **вырубки (сноса)**, обрезки ветвей, пересадки зеленых насаждений:
осуществление санитарной рубки

(указывается в соответствии с п.2.3 Порядка выдачи разрешительной документации на вырубку (снос), обрезку и/или пересадку зеленых насаждений на территории Зеленоградского муниципального округа)

№ п/п	Номер на поперечной съемке	Порода, вид зеленых насаждений	Диаметр ствола (для деревьев на высоте 1,3м)см.	Номер группы	Возраст кустарников в Живых изгородей, цветников лет	Площадь газонов м2	Характеристика состояния зеленых насаждений	Заклчение (Вырубить, пересадить, Сохранить)	Примечание
1	2	3	4		5	6	7	8	9
1	1	Липа мелколистная	48	1			Водяные побеги, усыхание ветвей, слом ветвей, гниль, дупло, наклон, угнетение	Вырубка	Аварийное дерево
2	2	Ясень обыкновенный	49	2			Водяные побеги, усыхание ветвей, слом ветвей, гниль, дупло, наклон, угнетение	Вырубка	Аварийное дерево

Площадь земельного участка, на территории которого планируется вырубка (снос) зеленых насаждений, составляет - _____ кв.м.

Количество зеленых насаждений:

- подлежащих вырубке: деревьев 2, кустарников _____, живой изгороди _____, бордюров _____,
- подлежащих пересадке: деревьев _____, кустарников _____, живой изгороди _____, бордюров _____,
- подлежащих обрезке: деревьев _____, кустарников _____, живой изгороди _____, бордюров _____,
- подлежащих сохранению: деревьев _____, кустарников _____, живой изгороди _____, бордюров _____.

Площадь уничтожаемого газона и иной травянистой растительности составляет: _____ кв.м

Площадь уничтожаемых одно-двулетних\многолетних (нужное подчеркнуть) цветников составляет: _____ кв.м

Перечетная ведомость составлена:

председатель комитета по строительству



ЖКХ и благоустройству

/Л.В. Пахоменко/

(данные исполнителя)

(подпись)

(расшифровка подписи)

Дата составления перечетной ведомости: « 12 » апреля 2023 г.

Проверено комиссией по учету и вырубке (сносу) зеленых насаждений и компенсационного озеленению на территории Зеленоградского муниципального округа. По результатам составлен акт обследования зеленых насаждений № 11/04 от « 12 » апреля 2023 года.

Члены комиссии:



Е.Н. Шегеда - начальник управления имущественных и земельных отношений

Д.В. Крыщенко - начальник управления архитектуры и градостроительства – главный архитектор

Р.В. Грищук - консультант отдела экономического развития и торговли

Л.И. Твердохлебова - заместитель председателя комитета по строительству, ЖКХ и благоустройству

Главе администрации
муниципального образования
«Зеленоградский муниципальный
округ Калининградской области»
С.А. Кошевому

Личное дело Л.В.
Мельник Н.В.
Л. Кош

От Любови Викторовны Мельник

Адрес: Калининградская обл.
г. Пионерский ул. Фридриха
2а кв 8

Тел: 89114524645

ЗАЯВЛЕНИЕ

Прошу вас выдать порубочные планы на с/х
двухметровые деревья в количестве 2 шт, расположенные
на земельном участке, выделенном мне для
индивидуального использования (кадастровый номер 39:05:040302:223)
и мою земельному участку с кадастровым номером
39:05:040302:80 в целях санитарной рубки

Приложения:

1. Книга инвентаря 2717678104 - 2 листа
2. Книга инвентаря Администрации МО «Зеленоградский МО» от 10.10.22 № 709/01-23-1/01
3. Выписка из ЕПРН на участок 39:05:040302:80 - 9 листов
4. Акт местной почвенной диагностики от 17.10.22 - 3 листа
5. Фотографии участка 39:05:040302:223 со стороны участка
индивидуального использования деревьев

«29» 03 2023 г.
(дата)

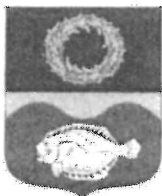
(подпись)

* в соответствии с п. 4 ст. 9 Федерального закона от 27.07.2006 N 152-ФЗ "О персональных данных" к данному заявлению прикладывается заполненная **Форма Согласия на обработку персональных данных**.

** в соответствии со ст. 10.1 Федерального закона от 27.07.2006 N 152-ФЗ "О персональных данных" в случае если для рассмотрения Заявления требуется размещение персональных данных на официальном сайте органов местного самоуправления Зеленоградского муниципального округа по адресу: <https://zelenogradsk.com>, к Заявлению прикладывается заполненная **Форма Согласия на обработку персональных данных, разрешенных субъектом персональных данных для распространения**.

КОНТРОЛЬ

МО «Зеленоградский МО»
29 03 23
3062/01-23



РОССИЙСКАЯ ФЕДЕРАЦИЯ
АДМИНИСТРАЦИЯ МУНИЦИПАЛЬНОГО ОБРАЗОВАНИЯ
«ЗЕЛЕНОГРАДСКИЙ МУНИЦИПАЛЬНЫЙ ОКРУГ
КАЛИНИНГРАДСКОЙ ОБЛАСТИ»

238530, Калининградская обл.
г. Зеленоградск, ул. Крымская, 5а

тел.: (40150) 3-13-62

факс: (4012) 46-36-39

1 ОИТ-2022 № 4094/01-23
На № от

E-mail: info@admzelenogradsk.ru

В.А.Попову

г. Пионерский,
ул. Армейская, д. 2а, кв. 8

Уважаемый Вячеслав Александрович!

Администрация муниципального образования «Зеленоградский муниципальный округ Калининградской области» по результатам рассмотрения Вашего обращения от 28.09.2022 года (вх. № 10390-ю/01-24), о согласовании проезда к дому, расположенному на земельном участке с кадастровым номером 39:05:040302:50 по адресу: п. Романово, ул. Комсомольская, 12, согласно представленной схеме, сообщает следующее.

Администрация муниципального округа согласовывает организацию проезда к земельному участку с кадастровым номером 39:05:040302:50 по земельному участку с кадастровым номером 39:05:040302:223, являющемуся территорией общего пользования.

С уважением,
заместитель главы администрации
муниципального образования
«Зеленоградский муниципальный округ
Калининградской области»

С.А.Заболотный

Е.В.Ткач
4-22-28

Фигиал публично-правовой компании "Роскадастр" по Калининградской области
полное наименование органа регистрации прав
Выписка из Единого государственного реестра недвижимости об объекте недвижимости

Сведения о характеристиках объекта недвижимости


На основании запроса от 28.03.2023, поступившего на рассмотрение 28.03.2023, сообщаем, что согласно записям Единого государственного реестра недвижимости:

Раздел 1 Лист 1



Земельный участок		
вид объекта недвижимости		
Лист № 1 раздела 1	Всего листов раздела 1: 3	Всего разделов: 6
29.03.2023г. № КУВИ-001/2023-73568429		Всего листов выписки: 9
Кадастровый номер:	39:05:040302:50	
Номер кадастрового квартала:	39:05:040302	
Дата присвоения кадастрового номера:	14.08.2008	

Ранее присвоенный государственный учетный номер:	данные отсутствуют
Адрес:	Российская Федерация, Калининградская область, Зеленоградский городской округ, пос. Романово, ул. Комсомольская, 12
Площадь:	1500 +/- 2.11
Кадастровая стоимость, руб.:	1284555
Кадастровые номера расположенных в пределах земельного участка объектов недвижимости:	39:05:040302:196, 39:05:040302:220, 39:05:040302:221, 39:05:040302:222
Кадастровые номера объектов недвижимости, из которых образован объект недвижимости:	39:05:040302:44
Кадастровые номера образованных объектов недвижимости:	данные отсутствуют
Категория земель:	Земли населенных пунктов
Виды разрешенного использования:	для индивидуального жилищного строительства
Сведения о кадастровом инженере:	данные отсутствуют
Виды разрешенного использования:	данные отсутствуют
Сведения о лесах, водных объектах и об иных природных объектах, расположенных в пределах земельного участка:	данные отсутствуют
Сведения о том, что земельный участок полностью расположен в границах зоны с особыми условиями использования территории, территории объекта культурного наследия, публичного сервитута:	данные отсутствуют
Сведения о том, что земельный участок расположен в границах особой экономической зоны, территории опережающего социально-экономического развития, зоны территориального развития в Российской Федерации, игорной зоны:	данные отсутствуют

 ДОКУМЕНТ ПОДПИСАН ЭЛЕКТРОННОЙ ПОДПИСЬЮ	
Сертификат: 3094879748348E1E07A47CEADB6A78 Выдана: ФЕДЕРАЛЬНАЯ СЛУЖБА ГОСУДАРСТВЕННОЙ РЕГИСТРАЦИИ, КАДАСТРА И КАРТОГРАФИИ Действителен: с 17.05.2012 по 10.08.2023	Инициалы, фамилия
ПОЛНОЕ НАИМенование ДОЛЖНОСТИ	

Земельный участок

вид объекта недвижимости

Лист № 2 раздела 1

Всего листов раздела 1: 3

Всего разделов: 6

Всего листов выписки: 9

29.03.2023г. № КУВИ-001/2023-73568429

Кадастровый номер: 39:05:040302:50

Сведения о том, что земельный участок расположен в границах особо охраняемой природной территории, охотничьих угодий, лесничеств:	данные отсутствуют
Сведения о результатах проведения государственного земельного надзора:	данные отсутствуют
Сведения о расположении земельного участка в границах территории, в отношении которой утвержден проект межевания территории:	данные отсутствуют
Условный номер земельного участка:	данные отсутствуют
Сведения о принятии акта и (или) заключения договора, предусматривающих предоставление в соответствии с земельным законодательством исполнительным органом государственного органа власти или органом местного самоуправления, находящегося в государственной или муниципальной собственности земельного участка для строительства наемного дома социального использования или наемного дома коммерческого использования:	данные отсутствуют
Сведения о том, что земельный участок или земельные участки образованы на основании решения об изъятии земельного участка и (или) расположено на нем объекта недвижимости для государственных или муниципальных нужд:	данные отсутствуют
Сведения о том, что земельный участок образован из земель или земельного участка, государственная собственность на которые не разграничена:	данные отсутствуют
Сведения о наличии земельного спора о местоположении границ земельных участков:	Сведения об объекте недвижимости имеют статус "актуальные"
Статус записи об объекте недвижимости:	Сведения об ограничениях права на объект недвижимости, обременениях данного объекта, не зарегистрированных в реестре прав, ограничений прав и обременений недвижимого имущества: вид ограничения (обременения): ограничения прав на земельный участок, предусмотренные статьей 56 Земельного кодекса Российской Федерации; срок действия: с 25.03.2015; реквизиты документа-основания: постановление "Об утверждении границ территорий и зон охраны объектов культурного наследия регионального значения, находящихся на территории Калининградской области, режимов использования земель и градостроительных регламентов в границах данных зон"
Особые отметки:	

ДОКУМЕНТ ПОДПИСАН

ЭЛЕКТРОННОЙ ПОДПИСЬЮ

Сертификат: 30948797435CAE1E07A47CEAD6FA78


Владелец: ФЕДЕРАЛЬНАЯ СЛУЖБА ГОСУДАРСТВЕННОЙ РЕГИСТРАЦИИ, КАДАСТРА И КАРТОГРАФИИ

Действителен с 17.05.2022 по 10.08.2022

инициалы, фамилия

ПОЛНОЕ НАИМЕНОВАНИЕ ДОЛЖНОСТИ


Земельный участок		
Вид объекта недвижимости		
Лист № 3 раздела 1	Всего листов раздела 1 : 3	Всего разделов: 6
Кadaстровый номер: 29.03.2023г. № КУ/ВИ-001/2023-73568429		Всего листов выписки: 9
Кadaстровый номер: 39:05:040302:50		
от 06.06.2013 № 386 выдан: Правительство Калининградской области. Граница земельного участка пересекает границы земельных участков (земельного участка) с кадастровыми номерами (кадастровым номером) 39:05:040302:22, 39:05:040302:48. Сведения, необходимые для заполнения раздела: 4 - Сведения о частях земельного участка, отсутствуют.		
Получатель выписки: ПОПОВ ВЯЧЕСЛАВ АЛЕКСАНДРОВИЧ		

	ДОКУМЕНТ ПОДПИСАН
ЭЛЕКТРОННОЙ ПОДПИСЬЮ	
Сертификат: 3094B7974B3CA8E1F07A347CFEADB6FA78	
Выдана: ФЕДЕРАЛЬНАЯ СЛУЖБА ГОСУДАРСТВЕННОЙ РЕГИСТРАЦИИ КАДАСТРА И КАРТОГРАФИИ	
Действителен: с 17.05.2022 по 10.08.2023	
ПОЛНОЕ НАИМЕГОВАНИЕ ДОЛЖНОСТИ	ИНИЦИАЛЫ, ФАМИЛИЯ

Выписка из Единого государственного реестра недвижимости об объекте недвижимости
 Сведения о зарегистрированных правах

Земельный участок	
вид объекта недвижимости	
Лист № 1 раздела 2	Всего листов раздела 2: 2
Всего разделов: 6	
Всего листов выписки: 9	
29.03.2023 г. № КУВИ-001/2023-73568429	
Кадастровый номер: 39:05:040302:50	

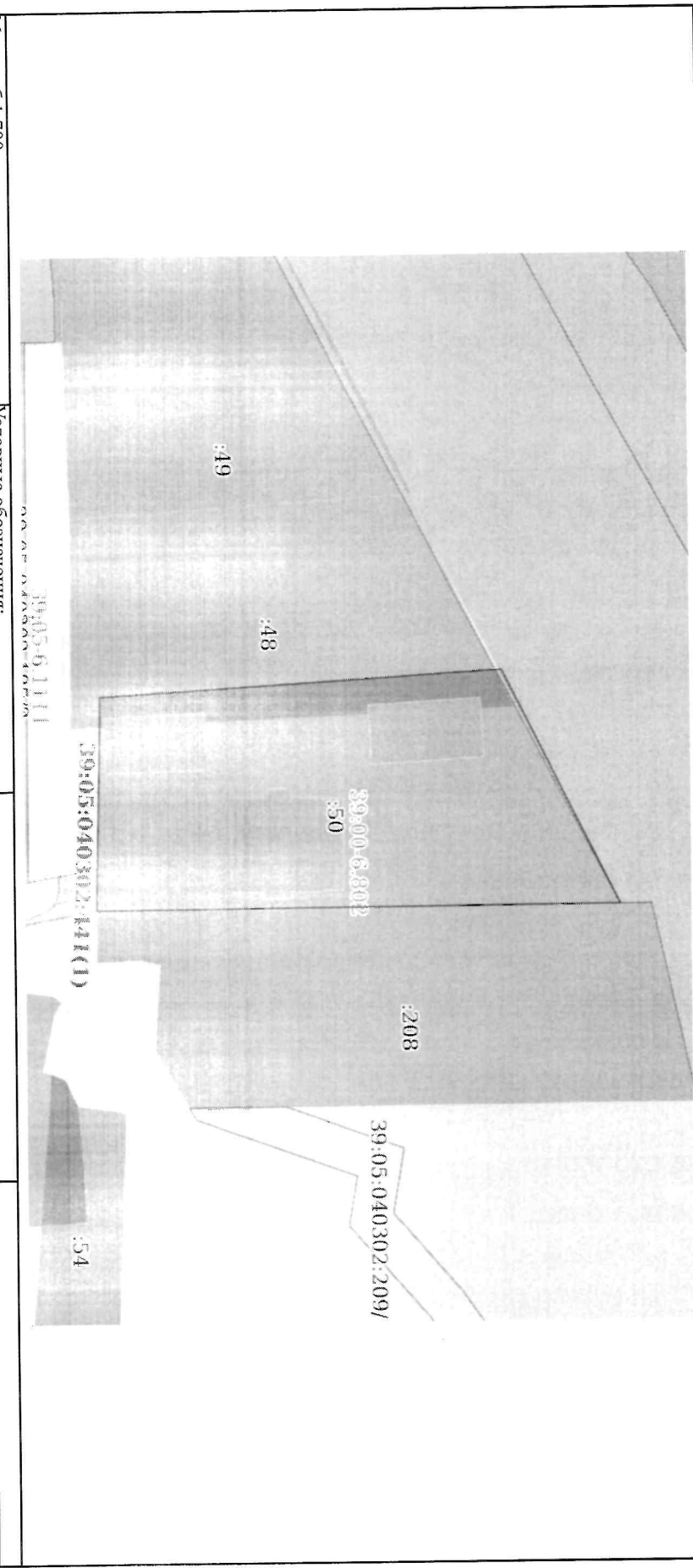
1	Правообладатель (правообладатели):	1.1	Попов Вячеслав Александрович, 10.06.1965, рп. Новочеремшанск Новомалыгинский р-н Ульяновская обл., Российская Федерация, СНИЛС 041-196-453 38 Паспорт гражданина Российской Федерации серия 27 17 №678104, выдан 10.07.2017, Отделением УФМС России по Калининградской области в Пионерском городском округе Россия, Калининградская обл. г. Пионерский, ул. Армейская, д. 2А, кв. 8
	Сведения о возможности предоставления третьим лицам персональных данных физического лица:	1.1.1	данные отсутствуют
2	Вид, номер, дата и время государственной регистрации права:	2.1	Собственность 39:05:040302:50-39/027/2018-3 04.12.2018 11:31:17
3	Сведения об осуществлении государственной регистрации сделки, права без необходимого в силу закона согласия третьего лица, органа:	3.1	данные отсутствуют
4	Ограничение прав и обременение объекта недвижимости:		не зарегистрировано
5	Договоры участия в долевом строительстве:		не зарегистрировано
6	Заявления в судебном порядке права требования:		данные отсутствуют
7	Сведения о возможности предоставления третьим лицам персональных данных физического лица		данные отсутствуют
8	Сведения о возращении в отношении зарегистрированного права:		данные отсутствуют
9	Сведения о наличии решения об изъятии объекта недвижимости для государственных и муниципальных нужд:		данные отсутствуют
10	Сведения о невозможности государственной регистрации без личного участия правообладателя или его законного представителя:		данные отсутствуют

 <p>ДОКУМЕНТ ПОДПИСАН ЭЛЕКТРОННОЙ ПОДПИСЬЮ</p>	
Сертификат: 3094В7974В3САВЕ1072А47СГАД6А78	Инициалы, фамилия
Выдана: федеральная служба государственной регистрации, кадастра и картографии	
Действ. лицен: с 17.05.2022 по 10.08.2023	
Полное наименование должности	

Выписка из Единого государственного реестра недвижимости об объекте недвижимости
Описание местоположения земельного участка

Земельный участок		
Вид объекта недвижимости		
Лист № 1 раздела 3	Всего листов раздела 3: 1	Всего разделов: 6
29.03.2023г. № КУВИ-001/2023-73568429	Кадастровый номер: 39:05:040302:50	Всего листов выписки: 9

План (чертеж, схема) земельного участка



Масштаб 1:700
Условные обозначения:

ДОКУМЕНТ ПОДПИСАН
ЭЛЕКТРОННОЙ ПОДПИСЬЮ
Сертификат: 30948797483САМЕНЮ7А37ГСАДБ6А28
Выдана: ФЕДЕРАЛЬНАЯ СЛУЖБА ГОСУДАРСТВЕННОЙ
РЕГИСТРАЦИИ, КАДАСТРА И КАРТОГРАФИИ
Действителен: с 17.05.2022 по 10.01.2023

Полное наименование должности

Инициалы, фамилия



ФЕДЕРАЛЬНОЕ АГЕНТСТВО ЛЕСНОГО ХОЗЯЙСТВА
ФЕДЕРАЛЬНОЕ БЮДЖЕТНОЕ УЧРЕЖДЕНИЕ
«РОССИЙСКИЙ ЦЕНТР ЗАЩИТЫ ЛЕСА»
ФИЛИАЛ ФБУ «РОСЛЕСОЗАЩИТА» -
«ЦЕНТР ЗАЩИТЫ ЛЕСА КАЛИНИНГРАДСКОЙ ОБЛАСТИ»

238345, Калининградская область, Светловский городской округ, п. Взморье, ул. Лесная, дом 7, тел.: 8 (40152) 97-14-83
e-mail: czl139@rcfh.ru, сайт www.kaliningrad.rcfh.ru

**Акт (заключение)
лесопатологического обследования
древесно-кустарниковой растительности**

от «17» октября 2022 года

Нами, специалистами филиала ФБУ «Рослесозащита» - «Центр защиты леса Калининградской области» Бутока С.В., Шайтор В.Д., 13.10.2022 года в присутствии представителя заказчика, проведено лесопатологическое обследование указанной заказчиком древесно-кустарниковой растительности, расположенной на участке по адресу: Калининградская область, Зеленоградский район, п. Романово, КН 39:05:040302:223.

Обследование проведено на основании договора с Поповым В.А. от 12.10.2022 № 230 на проведение лесопатологического обследования древесно-кустарниковой растительности в целях выявления аварийных деревьев.

Всего обследовано деревьев – 2 шт. (стволов – 2 шт.), в том числе по породам:

Порода	Количество стволов	Процентное отношение
Липа мелколистная (<i>Tilia cordata</i>)	1	50,00 %
Ясень обыкновенный (<i>Fraxinus excelsior</i>)	1	50,00 %

По категориям состояния в соответствии с Правилами санитарной безопасности в лесах (утв. постановлением Правительства РФ от 09.12.2020 № 2047) и Порядком проведения лесопатологических обследований и формы акта лесопатологического обследования (утв. приказом Минприроды России от 09.11.2020 № 910 и зарегистрированного в Минюсте России 18.12.2020 № 61584), Правилами осуществления мероприятий по предупреждению распространения вредных организмов (утв. приказом Минприроды России от 09.11.2020 № 912 и зарегистрированного в Минюсте России 18.12.2020 № 61585) и в соответствии с


привести к падению всего дерева или его части и причинению ущерба населению или государственному имуществу и имуществу граждан.

В целях предупреждения распространения вредных организмов и предотвращения аварийных и/или чрезвычайных ситуаций рекомендуется проведение мероприятий, предусмотренных подпунктами «г» и «д» пункта 2 Правил санитарной безопасности в лесах, утвержденных постановлением Правительства Российской Федерации от 09.12.2020 № 2047, пунктом 1 Правил осуществления мероприятий по предупреждению распространения вредных организмов, утвержденных приказом Минприроды России от 09.11.2020 № 912. Выбор конкретных мероприятий должен определяться исходя из целей использования обследованного участка.

На момент обследования древесно-кустарниковой растительности, объектов животного и растительного мира, занесённых в Красную книгу Российской Федерации и (или) Красную книгу Калининградской области, не обнаружено.

Все деревья в действительности пронумерованы, номера деревьев соответствуют номерам в перечётной ведомости. Обследовались указанные заказчиком деревья.

Директор филиала



/Шепелев С.В./

Специалисты

/Бутока С.В./

 /Шайтор В.Д./

Ведомость перечета указанных деревьев по адресу: Калининградская область, Зеленоградский район, п. Романово, КИ 39.05.040302.223				Заказчик: Попов В.А.	
№ п/п деревя	Порода	Диаметр	Категория состояния	Описание признаков-состояния деревьев	Примечания
1	Липа мелколистная	48	3	Водяные побеги, усыхание ветвей, сломы ветвей, гниль, дупло, наклон, угнетение.	Аварийное дерево.
2	Ясень обыкновенный	49	3	Водяные побеги, усыхание ветвей, сломы ветвей, гниль, дупло, спилы, сухобочина, угнетение.	Аварийное дерево.

Специалист

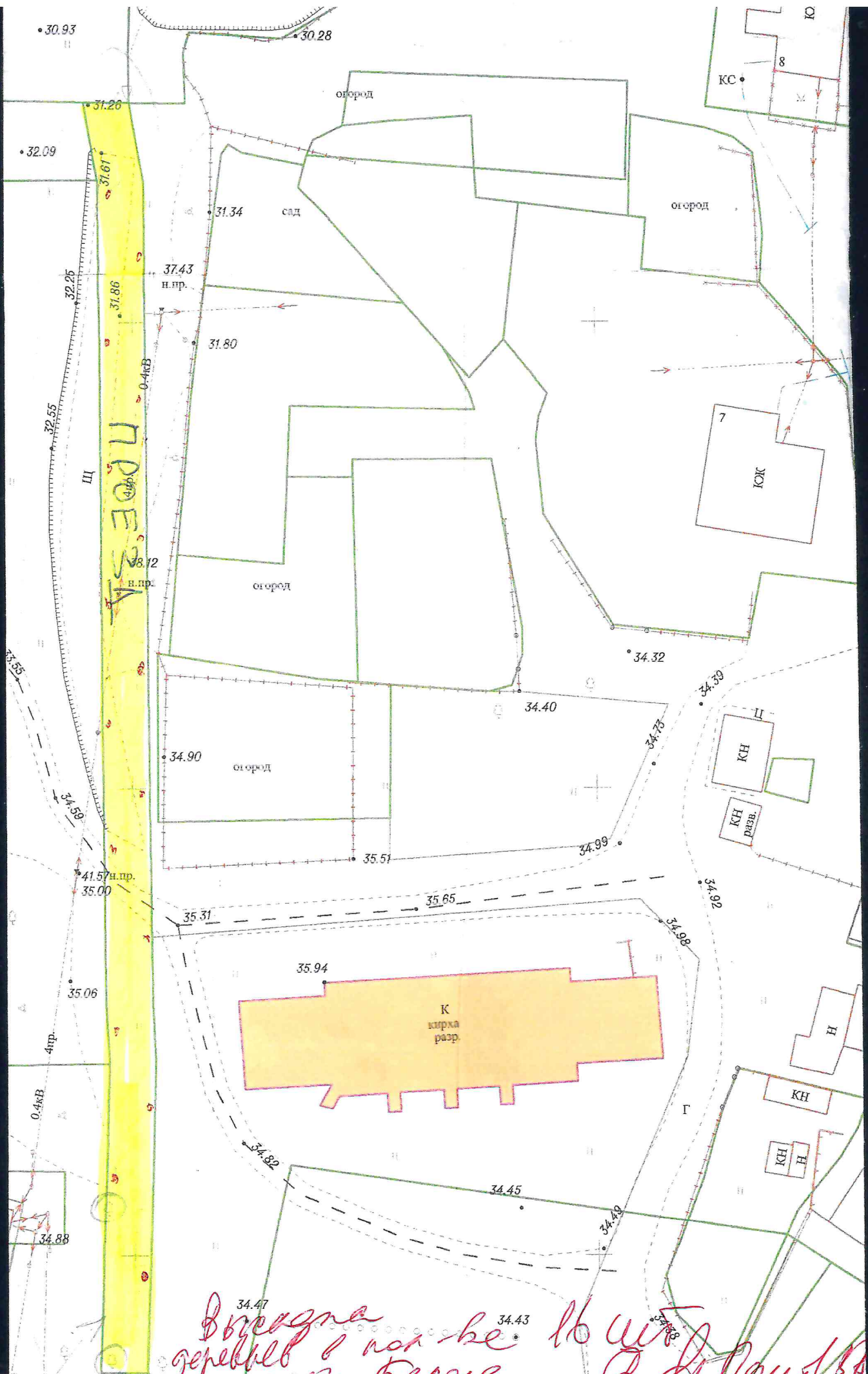
С.В. Бутока

Специалист

В.Д. Шайтор

Дата обследования 13.10.2022 г.





34.47
 Вдоль
 деревьев и по бере
 по оси берега
 34.43
 34.40
 34.38