

УТВЕРЖДАЮ
И.о. главы администрации
«Зеленоградского муниципального округа
Калининградской области»



Г.П. Попшой
« 25 » 04 2023года
м.п.

ПОРУБОЧНЫЙ БИЛЕТ № 16/04 от « 25 » 04 2023 г.

Заинтересованное лицо: Завадовский С.А., 238530 г. Зеленоградск, ул. Садовая д. 5
(фамилия, имя, отчество - для граждан, полное наименование организации - для юридических лиц)

1. Наименование разрешенных работ: вырубка (снос)

наименование работ: вырубка (снос), обрезка и/или пересадка зеленых насаждений

в целях: осуществление вырубки (сноса) зеленых насаждений в целях соблюдения
установленных нормативов минимальных расстояний деревьев и кустарников от зданий

(цель производства по: вырубке (сносу), обрезке и /или пересадке зеленых насаждений)

на земельном участке, расположенном: г. Зеленоградск, ул. Садовая д. 5
КН 39:05:010320:358.

(адресные ориентиры местоположения земельного участка, кадастровый номер земельного участка (при наличии))

Разрешается:

вырубить	<u>2 (два)</u>	шт. деревьев
	<u>-</u>	шт. кустарников
	(указывается количество числом и прописью)	
обрезать	<u>-</u>	шт. деревьев
	<u>-</u>	шт. кустарников
	(указывается количество числом и прописью)	
пересадить	<u>-</u>	шт. деревьев
	<u>-</u>	шт. кустарников
	(указывается количество числом и прописью)	
сохранить	<u>-</u>	шт. деревьев
	<u>-</u>	шт. кустарников
	(указывается количество числом и прописью)	

2. Подлежит выполнению компенсационное озеленение в соответствии с проектом компенсационного озеленения:

Высадить на участке вырубки 2 дерева экологической ценностью – 18 баллов,
породы груша обыкновенная, в соответствии со схемой высадки деревьев
(топографическая съемка 1:500 земельного участка с КН 39:05:010320:358).

(регистрационный номер и дата регистрации проекта компенсационного озеленения)

Проектом предусмотрено:

посадка	<u>2 (два)</u>	шт. деревьев
	<u>-</u>	шт. кустарников
	(указывается количество числом и прописью)	
пересадка	<u>-</u>	шт. деревьев
	<u>-</u>	шт. кустарников
	(указывается количество числом и прописью)	

Место выполнения компенсационного озеленения:

г. Зеленоградск. Ул. Садовая д. 5, КН 39:05:010320:358

(адресные ориентиры, кадастровый номер при наличии)

3. Срок действия порубочного билета: до «01» сентября 2023г.<*>

4. Приложение: перечётная ведомость № 16/04 от 24 апреля 2023 года
(перечетная ведомость зеленых насаждений)

5. Компенсационная стоимость оплачена в сумме: не предусмотрена

<*> срок выполнения компенсационного озеленения подлежит продлению в случае продления разрешения на строительство.

Дату начала работ по вырубке (сносу), пересадке и обрезке зеленых насаждений сообщить в комитет по строительству, жилищно-коммунальному хозяйству и благоустройству администрации Зеленоградского муниципального округа по телефону: 8(20150)4-22-20, и по адресу электронной почты info@admzelenogradsk.ru не позднее чем за 5 (пять) рабочих дней до назначенного срока.

При выполнении работ по вырубке (сносу), обрезке и/или пересадке зеленых насаждений необходимо руководствоваться гл. 3 Порядка выдачи разрешительной документации на вырубку (снос), обрезку и/или пересадку зеленых насаждений на территории Зеленоградского муниципального округа.

О завершении работ по вырубке (сносу), пересадке и обрезке зеленых насаждений необходимо уведомить комитет по строительству, жилищно-коммунальному хозяйству и благоустройству администрации Зеленоградского муниципального округа по телефону: 8(20150)4-22-20, и по адресу электронной почты info@admzelenogradsk.ru не позднее чем за 5 (пять) рабочих дней после их завершения.

Статьями 38.3 и 38.4 Кодекса об административных правонарушениях (Закон Калининградской области от 12.05.2008 №244) за невыполнение условий разрешительной документации на вырубку (снос), обрезку и/или пересадку зелёных насаждений предусмотрена ответственность в виде административного штрафа.

***В соответствии с Законом Калининградской области от 07.07.2022 №115 «О внесении изменений в Закон Калининградской области «Об охране зелёных насаждений» ст.4 п.2 необходимо выполнить мероприятия по корчевке пней, оставшихся после осуществления вырубки (сноса) зелёных насаждений.**

Председатель комитета по строительству,
ЖКХ и благоустройству администрации
МО «Зеленоградский муниципальный округ Калининградской области»



Л.В. Пахоменко

Порубочный билет получил _____

(должность, организация, ф.и.о., подпись, телефон)

Порубочный билет закрыт на основании акта освидетельствования места
вырубки (сноса) зеленых насаждений N ___ от "___" _____ 2023 года

Л.В. Пахоменко

« »

2023 год

Утверждаю

Председатель комиссии-
Председатель комитета по строительству, ЖКХ и благоустройству
администрации МО «Зеленоградский муниципальный округ Калининградской области»
Л.В. Пахоменко

М.П. «26» апреля 2023 г



Акт
обследования зеленых насаждений
№ 16/04 от "26" апреля 2023 года

Комиссией по учету и вырубке (сносу) зеленых насаждений и компенсационному озеленению муниципального образования «Зеленоградский муниципальный округ Калининградской области» в составе: председателя – Л.В. Пахоменко, председатель комитета по строительству, ЖКХ и благоустройству администрации МО «Зеленоградский муниципальный округ Калининградской области»

членов комиссии:

Е.Н. Шегеда – начальник управления имущественных и земельных отношений администрации МО «Зеленоградский муниципальный округ Калининградской области»

Д.В. Крыщенко – начальник управления архитектуры и градостроительства – главный архитектор администрации МО «Зеленоградский муниципальный округ Калининградской области»

Р.В. Гришук – консультант отдела экономического развития и торговли администрации МО «Зеленоградский муниципальный округ Калининградской области»

Л.И. Твердохлебова – заместитель председателя комитета по строительству, ЖКХ и благоустройству администрации МО «Зеленоградский муниципальный округ Калининградской области»
(должность, ф.и.о.)

по заявлению: на основании заявления № 832/МФЦ от 13.04.2023г. Завадовский С.А., г. Зеленоградск, ул. Садовая д. 5.

(наименование заявителя, почтовый адрес)

Проведено обследование земельного участка, расположенного: Зеленоградский район, г. Зеленоградск, ул. Садовая д. 5.

Кадастровый номер: 39:05:010320:358

В результате проведенного обследования установлено, что на земельном участке произрастают зелёные насаждения, указанные в перечётной ведомости, являющейся приложением к настоящему акту.

Комиссия считает возможным выдать Завадовскому С.А. порубочный билет на вырубку (спил) дерева в соответствии с ведомостью пересчёта деревьев, актом лесопатологического обследования древесно-кустарниковой растительности от 23.03.2023 года Филиала ФБУ «Рослесозащита», в соответствии с требованиями СП 42.13330.2016 «Планировка и застройка городских и сельских поселений».

Председатель комиссии: Л.В. Пахоменко Л.В. Пахоменко, председатель комитета по строительству, ЖКХ и благоустройству администрации

Члены комиссии:

Е.Н. Шегеда – начальник управления имущественных и земельных отношений

Д.В. Крыщенко – начальник управления архитектуры и градостроительства – главный архитектор

Р.В. Гришук – консультант отдела экономического развития и торговли

Л.И. Твердохлебова – заместитель председателя комитета по строительству, ЖКХ и благоустройству

Утверждаю
 Председатель комиссии-
 Председатель комитета по строительству, ЖКХ и благоустройству
 МО «Зеленоградский муниципальный округ Калининградской области»
 Л.В. Пахоменко
 М.П. « 26 » апреля 2023 г.

ПЕРЕЧЕТНАЯ ВЕДОМОСТЬ ЗЕЛЕННЫХ НАСАЖДЕНИЙ
 № 16 /04 от « 26 » апреля 2023 года

Заявитель: Завадовский С.А., 238530 г. Зеленоградск, ул. Садовая д. 5

Адрес (местоположение) земельного участка: г. Зеленоградск, ул. Садовая д. 5

Кадастровый номер: 39:05:010320:358

Цель планируемой **вырубки (сноса)**, обрезки ветвей, пересадки зеленых насаждений:

с целью соблюдения установленных нормативов минимальных расстояний между деревьями и зданиями

(указывается в соответствии с п.2.3 Порядка выдачи разрешительной документации на вырубку (снос), обрезку и/или пересадку зеленых насаждений на территории Зеленоградского муниципального округа)

№ п/п	Номер на поперечной съемке	Порода, вид зеленых насаждений	Диаметр ствола (для деревьев на высоте 1,3м)см.	Номер группы	Возраст кустарников в Живых изгородей, цветников лет	Площадь газонов м2	Характеристика состояния зеленых насаждений	Заключение (Вырубить, пересадить, Сохранить)	Примечание
1	2	3	4		5	6	7	8	9
1	1	Клен ложноплатановый	96	2			Сломы ветвей, усыхание ветвей, спилы, водяные побеги	Вырубка	СП 42.13330.2016 (соблюдение минимальных расстояний от здания (не менее 5 м))
2	2	Пихта одноцветная	37	2			Без повреждений	Вырубка	СП 42.13330.2016 (соблюдение минимальных расстояний от здания (не менее 5 м))

Площадь земельного участка, на территории которого планируется вырубка (снос) зеленых насаждений, составляет - _____ кв.м.

Количество зеленых насаждений:

- подлежащих вырубке: деревьев 2, кустарников _____, живой изгороди _____, бордюров _____,

- подлежащих пересадке: деревьев _____, кустарников _____, живой изгороди _____, бордюров _____,

- подлежащих обрезке: деревьев _____, кустарников _____, живой изгороди _____, бордюров _____,

- подлежащих сохранению: деревьев _____, кустарников _____, живой изгороди _____, бордюров _____.

Площадь уничтожаемого газона и иной травянистой растительности составляет: _____ кв.м

Площадь уничтожаемых одно-двулетних/многолетних (нужное подчеркнуть) цветников составляет: _____ кв.м

Перечетная ведомость составлена:

председатель комитета по строительству

ЖКХ и благоустройству

(данные исполнителя)

(подпись)

Л.В. Пахоменко/

(расшифровка подписи)

Дата составления перечетной ведомости: « 26 » апреля 2023 г.

Проверено комиссией по учету и вырубке (сносу) зеленых насаждений и компенсационного озеленению на территории Зеленоградского муниципального округа. По результатам составлен акт обследования зеленых насаждений № 16 /04 от « 26 » апреля 2023 года.

Члены комиссии:

Е.Н. Шегеда - начальник управления имущественных и земельных отношений

Д.В. Крыщенко - начальник управления архитектуры и градостроительства – главный архитектор

Р.В. Гришук - консультант отдела экономического развития и торговли

Л.И. Твердохлебова - заместитель председателя комитета по строительству ЖКХ и благоустройству



ФЕДЕРАЛЬНОЕ АГЕНТСТВО ЛЕСНОГО ХОЗЯЙСТВА
ФЕДЕРАЛЬНОЕ БЮДЖЕТНОЕ УЧРЕЖДЕНИЕ
«РОССИЙСКИЙ ЦЕНТР ЗАЩИТЫ ЛЕСА»
**ФИЛИАЛ ФБУ «РОСЛЕСОЗАЩИТА» -
«ЦЕНТР ЗАЩИТЫ ЛЕСА КАЛИНИНГРАДСКОЙ ОБЛАСТИ»**

238345, Калининградская область, Светловский городской округ, п.Взморье, ул. Лесная дом 7, тел.:8 (40152) 28-3-56 факс: (40152) 28-3-56.
e-mail: ez1139@rcfh.ru, сайт: www.kaliningrad.rcfh.ru

**Акт (заключение)
лесопатологического обследования
древесно-кустарниковой растительности**

от «23» марта 2023 г.

Нами, сотрудниками филиала ФБУ «Рослесозащита» - «Центр защиты леса Калининградской области», Постновым А.В. и Булгаковым Д.Б. 22 марта 2023 года проведено лесопатологическое обследование указанных представителем заказчика древесно-кустарниковых насаждений в пределах: Калининградская область, г. Зеленоградск, ул. Садовая, д. 5, КН 39:05:010320:358, в целях выявления аварийных деревьев.

Обследование проведено на основании договора № 64 от 20 марта 2023 года с Завадовским С.А.

Всего обследовано 2 дерева (2 ствола), в том числе по породам:

Порода	Количество стволов	Процентное отношение от общего количества стволов
Клён ложноплатановый (явор) <i>Acer pseudoplatanus</i>	1	50,00%
Пихта одноцветная <i>Abies concolor</i>	1	50,00%

По категориям состояния в соответствии с постановлением Правительства Российской Федерации от 09.12.2020 № 2047 «Об утверждении Правил санитарной безопасности в лесах», приказом Минприроды России от 09.11.2020 № 912 «Об утверждении Правил осуществления мероприятий по предупреждению распространения вредных организмов», Методическими рекомендациями по проведению государственной инвентаризации лесов, утвержденными приказом Рослесхоза от 10.11.2011 № 472, и Порядком организации и проведения лесопатологического обследования древесно-кустарниковой растительности на землях иных категорий, не входящих в состав земель лесного фонда Калининградской области, для нужд физических и юридических лиц, проводимого филиалом ФБУ «Рослесозащита» - «ЦЗЛ Калининградской области», обследованные породы распределились следующим образом:

Категория состояния	Количество стволов	Процентное отношение от общего количества стволов	Описание категории состояния
1	1	50,00%	здоровые (без признаков ослабления)
2	1	50,00%	ослабленные

Средняя категория состояния – 1,5.

Класс состояния обследованной древесно-кустарниковой растительности:
здоровые насаждения.

Распределение по признакам ослабления от общего количества стволов составило:

сломы ветвей	- 50,00%
усыхание ветвей	- 50,00%
спилы	- 50,00%
водяные побеги	- 50,00%

В целях предупреждения распространения вредных организмов и предотвращения аварийных и/или чрезвычайных ситуаций рекомендуется проведение мероприятий, предусмотренных подпунктами «г» и «д» пункта 2 Правил санитарной безопасности в лесах, утвержденных постановлением Правительства Российской Федерации от 09.12.2020 № 2047, пунктом 1 Правил осуществления мероприятий по предупреждению распространения вредных организмов, утвержденных приказом Минприроды России от 09.11.2020 № 912. Выбор конкретных мероприятий должен определяться исходя из целей использования обследованного участка.

В ходе обследования аварийных деревьев не выявлено.

На момент обследования виды животного или растительного мира, занесенные в Красную книгу Российской Федерации и (или) Калининградской области, обнаружены не были.

Обследованные деревья в действительности промаркированы краской, номера деревьев соответствуют номерам в перечётной ведомости.

Директор филиала



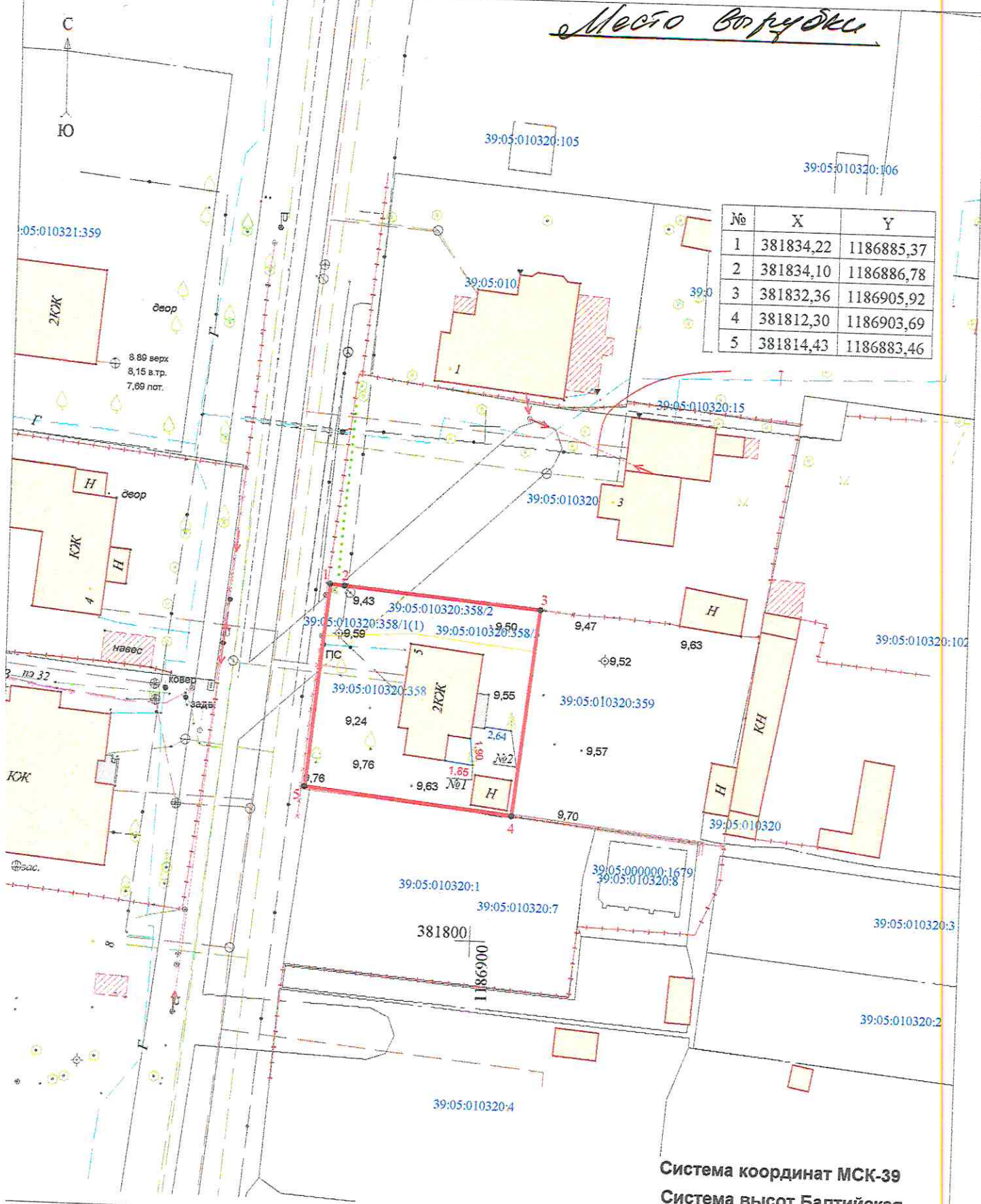
/ С.В. Шепелев /

Специалисты

/ Постнов А.В. /

/ Булгаков Д.Б. /

Место вырубki



№	X	Y
1	381834,22	1186885,37
2	381834,10	1186886,78
3	381832,36	1186905,92
4	381812,30	1186903,69
5	381814,43	1186883,46

Система координат МСК-39
Система высот Балтийская


— граница земельного участка		2023			
КН 39:05:010320:358		Топографический план			
Директор	Савицкий К.М.	г.Зеленоградск ул. Садовая д.5	Масштаб	Лист	Листов
Инженер-геодезист	Шахматова Н.В.		1:500	1	1
должность	Фамилия	Подпись	ООО "Балтийский Кадастровый Центр"		



и.п. Клеин-Молочкоплатановой

Здание		вид объекта недвижимости	
Лист № <u> </u> Раздела <u>2</u>	Всего листов раздела <u>2</u> : <u> </u>	Всего разделов: <u> </u>	Всего листов выписки: <u> </u>
21.04.2020 № 99/2020/325821125			
Кадастровый номер:		39:05:010320:62	
1. Правообладатель (правообладатели):	1.1. Заваловский Святослав Алексеевич		
2. Вид, номер и дата государственной регистрации права:	2.1. Собственность, № 39:05:010320:62-39/026/2020-5 от 09.04.2020		
3. Ограничение прав и обременение объекта недвижимости:	не зарегистрировано		
5. Заявленные в судебном порядке права требования:	данные отсутствуют		
6. Сведения о возражении в отношении зарегистрированного права:	данные отсутствуют		
7. Сведения о наличии решения об изъятии объекта недвижимости для государственных и муниципальных нужд:	данные отсутствуют		
8. Сведения о невозможности государственной регистрации без личного участия правообладателя или его законного представителя:			
9. Правовые ограничения и сведения о наличии поступивших, но не рассмотренных заявлений о проведении государственной регистрации права (перехода, прекращения права), ограничения права или обременения объекта недвижимости, сделки в отношении объекта недвижимости:	данные отсутствуют		
10. Сведения об осуществлении государственной регистрации сделки, права, ограничения права без необходимого в силу закона согласия третьего лица, органа:	данные отсутствуют		
Государственный регистратор		ФГИС ЕГРН	
полное наименование должности		подпись	инициалы, фамилия

М.П.



Земельный участок			
вид объекта недвижимости			
Лист № 2 раздела 2	Всего листов раздела 2: 2	Всего разделов: 3	Всего листов выписки: 4
02.03.2023г.			
Кадастровый номер: 39:05:010320:358			
11	Сведения о невозможности государственной регистрации перехода, прекращения, ограничения права на земельный участок из земель сельскохозяйственного назначения: данные отсутствуют		

полное наименование должности		ДОКУМЕНТ ПОДПИСАН	
		ЭЛЕКТРОННОЙ ПОДПИСЬЮ	
		Сертификат: 3094В7974ВКСА8Е1П07А347СЕА066А78	
		Выдана: ФЕДЕРАЛЬНАЯ СЛУЖБА ГОСУДАРСТВЕННОЙ РЕГИСТРАЦИИ, КАДАСТРА И КАРТОГРАФИИ	
		Действителен с 17.05.2022 по 10.08.2023	
		инициалы, фамилия	

Управление Федеральной службы государственной регистрации, кадастра и картографии по Калининградской области
полное наименование органа регистрации прав

Выписка из Единого государственного реестра недвижимости об основных характеристиках и зарегистрированных правах на объект недвижимости

Сведения об основных характеристиках объекта недвижимости

В Единый государственный реестр недвижимости внесены следующие сведения:

Земельный участок		
Лист № 1 раздела 1	Вид объекта недвижимости	Всего листов выписки: 4
02.03.2023г.	Всего листов раздела 1: 1	Всего разделов: 3
Кадастровый номер:	39:05:010320:358	
Номер кадастрового квартала:	39:05:010320	
Дата присвоения кадастрового номера:	02.03.2023	
Ранее присвоенный государственный учетный номер:	данные отсутствуют	
Местоположение:	Росейская Федерация, Калининградская обл., Зеленоградский р-н., г. Зеленоградск, ул. Садовая, дом 5	
Площадь, м2:	410 +/- 7	
Кадастровая стоимость, руб:	не определена	
Кадастровые номера расположенных в пределах земельного участка объектов недвижимости:	39:05:010320:62, 39:05:000000:3065	
Категория земель:	Земля населенных пунктов	
Виды разрешенного использования:	Для индивидуального жилищного строительства	
Статус записи об объекте недвижимости:	Сведения об объекте недвижимости имеют статус "актуальные"	
Особые отметки:	данные отсутствуют	
Получатель выписки:	Завадовский Святослав Алексеевич	

Раздел 1 Лист 1

ПОЛНОЕ НАИМЕНОВАНИЕ ДОЛЖНОСТИ		ДОКУМЕНТ ПОДПИСАН	
		ЭЛЕКТРОННОЙ ПОДПИСЬЮ	
		Сертификат: 30948797483САМЕ1002А37СВА67А78	
		Выдана: ФЕДЕРАЛЬНАЯ СЛУЖБА ГОСУДАРСТВЕННОЙ	
		РЕГИСТРАЦИИ, КАДАСТРА И КАРТОГРАФИИ	
		Действителен: с 17.05.2022 по 10.08.2023	
		инициалы, фамилия	



Раздел 1

Выписка из Единого государственного реестра недвижимости об объекте недвижимости
Сведения о характеристиках объекта недвижимости

На основании запроса от 21.04.2020 г., поступившего на рассмотрение 21.04.2020 г., сообщаем, что согласно записям Единого государственного реестра недвижимости:

Здание

Лист № ___ Раздела 1 Вид объекта недвижимости
21.04.2020 № 99/2020/325821125 Всего листов раздела 1: ___ Всего разделов: ___ Всего листов выписки: ___

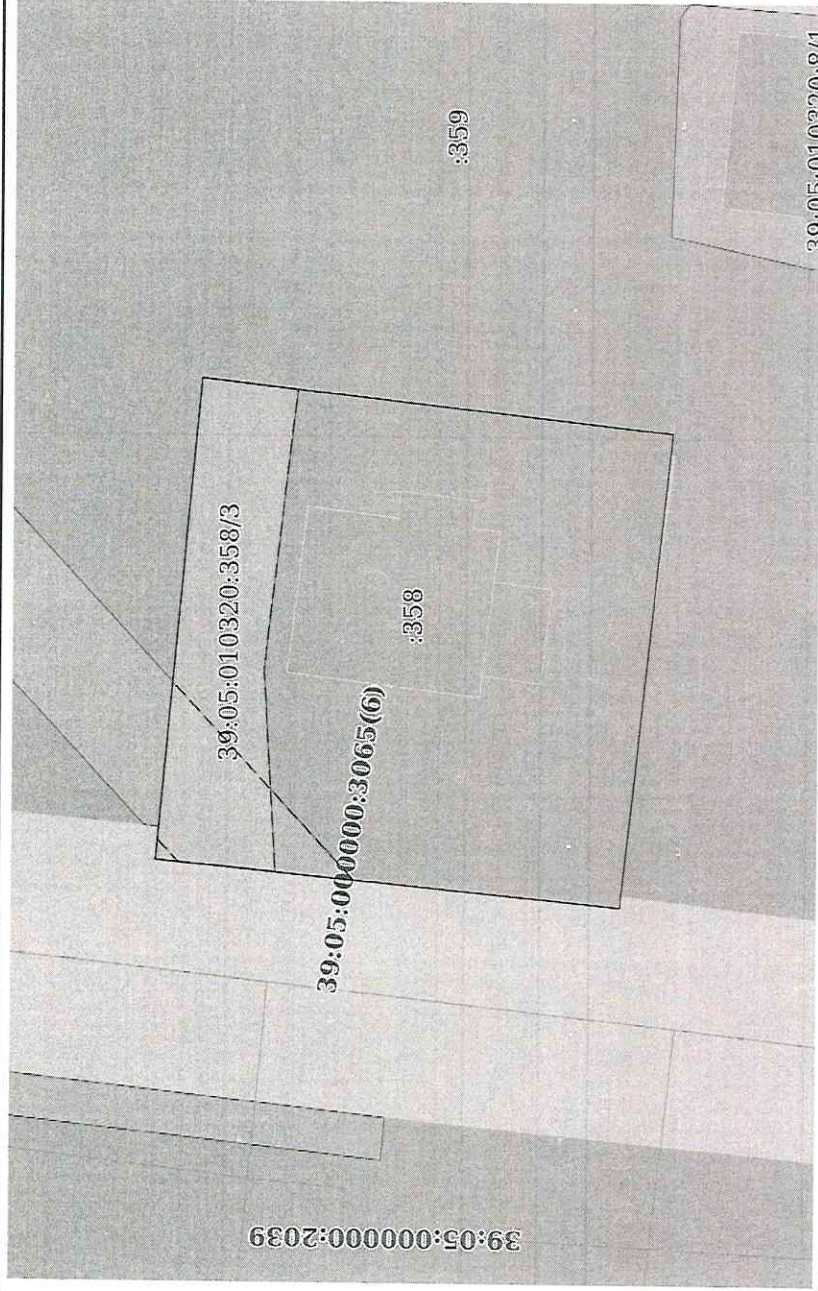
Кадастровый номер: 39:05:010320:62

Кадастровые номера иных объектов недвижимости, в пределах которых расположен объект недвижимости:	39:05:010320:11
Кадастровые номера помещений, машино-мест, расположенных в здании или сооружении:	данные отсутствуют
Кадастровые номера объектов недвижимости, из которых образован объект недвижимости:	данные отсутствуют
Кадастровые номера образованных объектов недвижимости:	данные отсутствуют
Сведения о включении объекта недвижимости в состав предприятия как имущественного комплекса:	
Сведения о включении объекта недвижимости в состав единого недвижимого комплекса:	
Кадастровый номер земельного участка, если входящие в состав единого недвижимого комплекса объекты недвижимости расположены на одном земельном участке	данные отсутствуют
Виды разрешенного использования:	данные отсутствуют
Сведения о включении объекта недвижимости в реестр объектов культурного наследия:	данные отсутствуют
Сведения о кадастровом инженере:	данные отсутствуют
Статус записи об объекте недвижимости:	Сведения об объекте недвижимости имеют статус "актуальные, ранее учтенные"
Особые отметки:	Признак не инициализированных в Юстиции объектов: Не инициализирован Сведения о назначении, наименовании, площади имеют статус «Актуальные незасвидетельствованные». Право (ограничение права, обременение объекта недвижимости) зарегистрировано на данный объект недвижимости с назначением отсутствует, наименованием «жилой дом общей площадью 61,4 кв.м.», площадью отсутствует. Сведения необходимые для заполнения раздела 5 отсутствуют. Сведения необходимые для заполнения раздела 5.1 отсутствуют. Сведения необходимые для заполнения раздела 6 отсутствуют. Сведения необходимые для заполнения раздела 6.1 отсутствуют. Сведения необходимые для заполнения раздела 7 отсутствуют. Сведения необходимые для заполнения раздела 8 отсутствуют.
Получатель выписки:	ОБЩЕСТВО С ОГРАНИЧЕННОЙ ОТВЕТСТВЕННОСТЬЮ ПРАКТИКА УСПЕХА ИНН 7706446431

Выписка из Единого государственного реестра недвижимости об основных характеристиках и зарегистрированных правах на объект недвижимости
 Описание местоположения земельного участка

Земельный участок			
вид объекта недвижимости			
Лист № 1 раздела 3	Всего листов раздела 3: 1	Всего разделов: 3	Всего листов выписки: 4
02.03.2023г.			
Кадастровый номер: 39:05:010320:358			

План (чертеж, схема) земельного участка



Масштаб 1:300

Условные обозначения:

полное наименование должности	ДОКУМЕНТ ПОДПИСАН	инициалы, фамилия
	ЭЛЕКТРОННОЙ ПОДПИСЬЮ	
	Сертификат: 3094B7974B3C8A8E1E07A347CFAD06A78	
	Владелец: ФЕДЕРАЛЬНАЯ СЛУЖБА ГОСУДАРСТВЕННОЙ РЕГИСТРАЦИИ, КАДАСТРА И КАРТОГРАФИИ	
	Действителен с 17.05.2022 по 10.08.2023	



Раздел 1

На основании запроса от 21.04.2020 г., поступившего на рассмотрение 21.04.2020 г., сообщаем, что согласно записям Единого государственного реестра недвижимости:

Здание _____ вид объекта недвижимости _____
 Лист № _____ Раздела 1 Всего листов раздела 1: _____ Всего разделов: _____ Всего листов выписки: _____
 21.04.2020 № 99/2020/325821125
 Кадастровый номер: _____ 39:05:010320:62

Кадастровые номера иных объектов недвижимости, в пределах которых расположен объект недвижимости:	39:05:010320:11
Кадастровые номера помещений, машино-мест, расположенных в здании или сооружении:	данные отсутствуют
Кадастровые номера объектов недвижимости, из которых образован объект недвижимости:	данные отсутствуют
Кадастровые номера образованных объектов недвижимости:	данные отсутствуют
Сведения о включении объекта недвижимости в состав предприятия как имущественного комплекса:	
Сведения о включении объекта недвижимости в состав единого недвижимого комплекса:	
Кадастровый номер земельного участка, если входящие в состав единого недвижимого комплекса объекты недвижимости расположены на одном земельном участке	данные отсутствуют
Виды разрешенного использования:	данные отсутствуют
Сведения о включении объекта недвижимости в реестр объектов культурного наследия:	данные отсутствуют
Сведения о кадастровом инженере:	данные отсутствуют
Статус записи об объекте недвижимости:	Сведения об объекте недвижимости имеют статус "актуальные, ранее учтенные"
Особые отметки:	Признак не инициализированных в Юстиции объектов: Не инициализирован Сведения о назначении, наименовании, площади имеют статус «Актуальные незавидетельствованные». Право (ограничение права, обременение объекта недвижимости) зарегистрировано на данный объект недвижимости с назначением отсутствует, наименованием «жилой дом общей площадью 61,4 кв.м.», площадью отсутствует. Сведения необходимые для заполнения раздела 5 отсутствуют. Сведения необходимые для заполнения раздела 5.1 отсутствуют. Сведения необходимые для заполнения раздела 6 отсутствуют. Сведения необходимые для заполнения раздела 6.1 отсутствуют. Сведения необходимые для заполнения раздела 7 отсутствуют. Сведения необходимые для заполнения раздела 8 отсутствуют.
Получатель выписки:	ОБЩЕСТВО С ОГРАНИЧЕННОЙ ОТВЕТСТВЕННОСТЬЮ ПРАКТИКА УСПЕХА ИНН 7706446431



ГКУКО «МФЦ», ОПГ и МУ-9 (г. Зеленоградск)

Александров С. А.

РАСПИСКА

в приеме от заявителя документов о предоставлении муниципальной услуги «Оформление и выдача порубочного билета на вырубку (снос), пересадку и обрезку зеленых насаждений на территории муниципального образования»

№ дела: 20230413-009-67

Заявитель: Завадовский Святослав Алексеевич

Адрес заявителя: 238530, Калининградская обл. Зеленоградский р-н, г. Зеленоградск, ул. Садовая, дом 5

Ф.И.О. предоставившего документы: Завадовский Святослав Алексеевич

(указывается Ф.И.О. полностью (последнее при наличии)).

Телефон предоставившего документы: +7(909) 777 94 74

№ п/п	Наименование и реквизиты документов	Количество экземпляров		Количество листов		Отметка о выдаче докум. заявителю	
		Подлинных	Копий	Подлинных	В копиях	Подлинных	В копиях
1.	Паспорт гражданина Российской Федерации, серия 4515 № 158683, выдан 28.07.2015	0	1	0	1		
2.	Подеревная съемка зеленых насаждений	1	0	1	0		
3.	Заключение фитопатологической (лесопатологической) экспертизы	1	0	1	0		
4.	Выписка из ЕГРН на ЗУ	0	1	0	4		
5.	Выписка из ЕГРН	0	1	0	3		
6.	Заявление	1	0	1	0		

Ведущий специалист

(должность сотрудника, принявшего документы)

Кухарева Л. Ю.

(подпись, Ф.И.О.)

13.04.2023

дата выдачи расписки (указывается сотрудником, принявшим документы)

27.04.2023

дата получения результата (указывается сотрудником, принявшим документы)

Полученные от администрации документы, предназначенные для выдачи заявителю, хранятся в МФЦ 30 календарных дней со дня получения таких документов от администрации. Не позднее дня, соответствующего дню истечения тридцатидневного срока, неостребованные документы направляются в администрацию.

При обращении за получением результата предоставления услуги необходимо предъявить следующие документы:

Заявитель – физическое лицо, индивидуальный предприниматель:

- документ, удостоверяющий личность заявителя или представителя заявителя (оригинал);

- документ, подтверждающий полномочия представителя (если от имени заявителя действует представитель): нотариально удостоверенная доверенность, свидетельство о рождении (оригинал либо заверенная в установленном порядке копия).

Заявитель – юридическое лицо:

- документ, удостоверяющий личность представителя юридического лица (оригинал);

- документы, подтверждающие полномочия представителя юридического лица действовать от имени юридического лица: нотариально удостоверенная доверенность либо доверенность, удостоверенная иным предусмотренным законодательством РФ способом, Приказ о назначении руководителя (оригинал либо заверенная в установленном порядке копия).

С. А.

Завадовский С. А.

(фамилия, инициалы, подпись заявителя)

13 АПР 2023

832/МФЦ

Проверьте ход рассмотрения вашего заявления:

+7 (4012) 310 800

Нет времени забрать документы в МФЦ? Закажите доставку, и мы привезем вам результат! Подробности на mfc39.ru или по телефону +7 (4012) 310 800

Главе администрации
муниципального образования
«Зеленоградский муниципальный
округ Калининградской области»
С.А. Кошевому

Роговский Л.В.

От Заводского С.А.

Адрес: Садовая д.5

Тел: 89622685323

ЗАЯВЛЕНИЕ

В связи с произростанием двух деревьев в
трех метрах от стены дома, что является
нарушением нормативного состояния,
прошу Вас выдать нарушитель билет
по раме поданному заявлению № 0230413-009-67

Приложения: топографическая схема с замерами деревьев, земли
копия расписки
копия паспорта

«04» 04 2023 г.
(дата)

ЗМС
(подпись)

* в соответствии с п. 4 ст. 9 Федерального закона от 27.07.2006 N 152-ФЗ "О персональных данных" к данному заявлению прикладывается заполненная Форма Согласия на обработку персональных данных.

** в соответствии со ст. 10.1 Федерального закона от 27.07.2006 N 152-ФЗ "О персональных данных" в случае если для рассмотрения Заявления требуется размещение персональных данных на официальном сайте органов местного самоуправления Зеленоградского муниципального округа по адресу: <https://zelenogradsk.com>, к Заявлению прикладывается заполненная Форма Согласия на обработку персональных данных, разрешенных субъектом персональных данных для распространения.

КОНТРОЛЬ

Администрация
МО «Зеленоградский муниципальный округ
Калининградской области»
21 АПР 2023
Входящий № 3990/К-15