

УТВЕРЖДАЮ
И.О. главы администрации
«Зеленоградского муниципального округа
Калининградской области»



П. Попшой
2023 года
М.П.

ПОРУБОЧНЫЙ БИЛЕТ № 08/04 от «11» 04 2023 г.

Заинтересованное лицо: ИП Шаранов С.И. инд.238535 Зеленоградский район пос.
Морское ул. Первомайская д.1 кв.5

(фамилия, имя, отчество - для граждан, полное наименование организации - для юридических лиц)

1. Наименование разрешенных работ: вырубка (снос)

(наименование работ: вырубка (снос), обрезка и/или пересадка зеленых насаждений)

в целях: санитарная рубка

(цель производства по: вырубке (сносу), обрезке и /или пересадке зеленых насаждений)

на земельном участке, расположенном: Калининградская область, г. Зеленоградск, ул. Пограничная 12
КН 39:05:010119:98

(адресные ориентиры местоположения земельного участка, кадастровый номер земельного участка (при наличии))

Разрешается:

вырубить	<u>2 (два)</u>	шт. деревьев
	-	шт. кустарников
	(указывается количество числом и прописью)	
обрезать		шт. деревьев
		шт. кустарников
	(указывается количество числом и прописью)	
пересадить		шт. деревьев
		шт. кустарников
	(указывается количество числом и прописью)	
Сохранить		шт. деревьев
		шт. кустарников
	(указывается количество числом и прописью)	

2. Подлежит выполнению компенсационное озеленение в соответствии с проектом компенсационного озеленения:

ПКО № 01-04/2023

(регистрационный номер и дата регистрации проекта компенсационного озеленения)

Проектом предусмотрено:

посадка	<u>2 (два)</u>	шт. деревьев
	-	шт. кустарников
	(указывается количество числом и прописью)	
пересадка		шт. деревьев
		шт. кустарников
	(указывается количество числом и прописью)	

Место выполнения компенсационного озеленения: Калининградская область, г. Зеленоградск,
ул. Пограничная 12 КН 39:05:010119:98

(адресные ориентиры, кадастровый номер при наличии)

3. Срок действия порубочного билета: до «10» апреля 2024 г.<*>

4. Приложение: перечётная ведомость № 08/04 от 10.04.2023 года

(перечетная ведомость зеленых насаждений)

5. Компенсационная стоимость оплачена в сумме: **не взимается (санитарная рубка)**
<*> срок выполнения компенсационного озеленения подлежит продлению в случае продления разрешения на строительство.

Дату начала работ по вырубке (сносу), пересадке и обрезке зеленых насаждений сообщить в комитет по строительству, жилищно-коммунальному хозяйству и благоустройству администрации Зеленоградского муниципального округа по телефону:8(20150)4-22-20, и по адресу электронной почты info@admzelenogradsk.ru не позднее чем за 5 (пять) рабочих дней до назначенного срока.

При выполнении работ по вырубке (сносу), обрезке и/или пересадке зеленых насаждений необходимо руководствоваться гл. 3 Порядка выдачи разрешительной документации на вырубку (снос), обрезку и/или пересадку зеленых насаждений на территории Зеленоградского муниципального округа.

О завершении работ по вырубке (сносу), пересадке и обрезке зеленых насаждений необходимо уведомить комитет по строительству, жилищно-коммунальному хозяйству и благоустройству администрации Зеленоградского муниципального округа по телефону:8(20150)4-22-20, и по адресу электронной почты info@admzelenogradsk.ru не позднее чем за 5 (пять) рабочих дней после их завершения.

Статьями 38.3 и 38.4 Кодекса об административных правонарушениях (Закон Калининградской области от 12.05.2008 №244) за невыполнение условий разрешительной документации на вырубку (снос), обрезку и/или пересадку зелёных насаждений предусмотрена ответственность в виде административного штрафа.

***В соответствии с Законом Калининградской области от 07.07.2022 №115 «О внесении изменений в Закон Калининградской области «Об охране зелёных насаждений» ст.4 п.2 необходимо выполнить мероприятия по корчевке пней, оставшихся после осуществления вырубки (сноса) зелёных насаждений.**

Председатель комитета по строительству,
ЖКХ и благоустройству администрации
МО «Зеленоградский муниципальный округ Калининградской области»



Л.В. Пахоменко

Порубочный билет получил _____

(должность, организация, ф.и.о., подпись, телефон)

Порубочный билет закрыт на основании акта освидетельствования места
вырубки (сноса) зеленых насаждений N ____ от " ____ " _____ 2023 года

Л.В. Пахоменко

« »

2023 год

Утверждаю
Председатель комиссии-
Председатель комитета по строительству, ЖКХ и благоустройству
администрации МО «Зеленоградский муниципальный округ Калининградской области»
Л.В. Пахоменко



«10» апреля 2023 г

Акт
обследования зеленых насаждений
N 10/04 от "10" апреля 2023 года

Комиссией по учету и вырубке (сносу) зеленых насаждений и компенсационному озеленению муниципального образования «Зеленоградский муниципальный округ Калининградской области» в составе:

председателя – Л.В. Пахоменко, председатель комитета по строительству, ЖКХ и благоустройству администрации МО «Зеленоградский муниципальный округ Калининградской области»

членов комиссии:

Е.Н. Шегеда – начальник управления имущественных и земельных отношений администрации МО «Зеленоградский муниципальный округ Калининградской области»

Д.В. Крыщенко – начальник управления архитектуры и градостроительства – главный архитектор администрации МО «Зеленоградский муниципальный округ Калининградской области»


Р.В. Гришук – консультант отдела экономического развития и торговли администрации МО «Зеленоградский муниципальный округ Калининградской области»

Л.И. Твердохлебова – заместитель председателя комитета по строительству, ЖКХ и благоустройству администрации МО «Зеленоградский муниципальный округ Калининградской области»
(должность, ф., и., о.)

по заявлению: № 3479ю/01-24 от 07 апреля 2023г ИП Шаранов С.И. инд.238535
Зеленоградский район пос. Морское ул. Первомайская д.1 кв.5,
(наименование заявителя, почтовый адрес)

проведено обследование земельного участка, расположенного: г. Зеленоградск, ул. Пограничная д.12
кадастровый номер: 39:05:010119:98

В результате проведенного обследования установлено, что на земельном участке произрастают зелёные насаждения, указанные в подеревной съёмке и перечетной ведомости, являющихся приложением к настоящему акту. Видовой, породный состав, состояние и иные характеристики зелёных насаждений соответствуют приведённым в прилагаемой перечетной ведомости. Комиссия считает возможным выдать порубочный билет.


Председатель комиссии:  Л.В. Пахоменко,
председатель комитета по строительству, ЖКХ и благоустройству администрации МО «Зеленоградский муниципальный округ Калининградской области»

Члены комиссии:

 Е.Н. Шегеда – начальник управления имущественных и земельных отношений

Д.В. Крыщенко – начальник управления архитектуры и градостроительства – главный архитектор

Р.В. Гришук – консультант отдела экономического развития и торговли

 Л.И. Твердохлебова – заместитель председателя комитета по строительству, ЖКХ и благоустройству

Утверждаю
 Председатель комиссии-
 Председатель комитета по строительству, ЖКХ и благоустройства
 МО «Зеленоградский муниципальный округ Калининградской области»
 Л.В. Нахоменко
 М.П. «10» апреля 2023 г.



ПЕРЕЧТНАЯ ВЕДОМОСТЬ ЗЕЛЕННЫХ НАСАЖДЕНИЙ

№ 08/04 от «10» апреля 2023 года

Заявитель: ИП Шаранов С.И. Зеленоградский район пос. Морское ул. Первомайская д.1 кв.5

Адрес (местоположение) земельного участка: г. Зеленоградск ул. Пограничная 12

Кадастровый номер : 39:05:010119:98

Цель планируемой вырубки (сноса), обрезки, пересадки зеленых насаждений:
 санитарная рубка

(указывается в соответствии с п.2.3 Порядка выдачи разрешительной документации на вырубку (снос), обрезку и/или пересадку зеленых насаждений на территории Зеленоградского муниципального округа)

№ п/п	Номер на поперечной съемке	Порода, вид зеленых насаждений	Диаметр ствола (для деревьев - на высоте 1,3м) см.	Номер группы	Возраст кустарников Живых изгородей, цветников лет	Площадь газонов м2	Характеристика состояния зеленых насаждений	Заключение (Вырубить, пересадить, Сохранить)	Примечание
1	2	3	4	5	6	7	8	9	10
1.	1	Липа сердцевидная	46	1			Усыхающее состояние: прикорневое дупло более 1/3 ствола с отсутствием древесины, стволы гнили 2/3 ствола, наличие водяных побегов, вторичная крона неравномерно развита, изреженная, наличие под кроной раковых ран, наличие плодовых тел грибов, механические повреждения, дупло между вершинами, сердцевидная гниль	Вырубить	Аварийное
2.	2	Липа сердцевидная	37	1			Усыхающее состояние: прикорневое дупло более 1/3 ствола с отсутствием древесины, стволы гнили 2/3 ствола, наличие водяных побегов, вторичная крона неравномерно развита, изреженная, наличие под кроной раковых ран, наличие плодовых тел грибов, механические повреждения, дупло между вершинами, сердцевидная гниль	Вырубить	Аварийное

Площадь земельного участка, на территории которого планируется вырубка (снос) зеленых насаждений, составляет 20 кв.м.

Количество зеленых насаждений:

- подлежащих вырубке: 2 (два) деревьев, - кустарник, - живой изгороди - , бордюров - ,
- подлежащих пересадке: деревьев - , кустарников - , живой изгороди - , бордюров - ,
- подлежащих обрезке: деревьев - , кустарников - , живой изгороди - , бордюров -
- подлежащих сохранению: деревьев - , кустарников - , живой изгороди - , бордюров -

Площадь уничтожаемого газона и иной травянистой растительности составляет: - кв.м

Площадь уничтожаемых одно-двулетних\многолетних (нужное подчеркнуть) цветников составляет: - кв.м

Перечетная ведомость составлена:

председатель комитета по строительству



ЖКХ и благоустройству

/Л.В. Пахоменко/

(данные исполнителя)

(подпись)

(расшифровка подписи)

Дата составления перечетной ведомости: «10» апреля 2023 г.

Проверено комиссией по учету и вырубке (сносу) зеленых насаждений и компенсационного озеленению на территории Зеленоградского муниципального округа. По результатам составлен акт обследования зеленых насаждений № 08/04 от «10» апреля 2023 года.

Члены комиссии:



Е.Н. Шегеда - начальник управления имущественных и земельных отношений



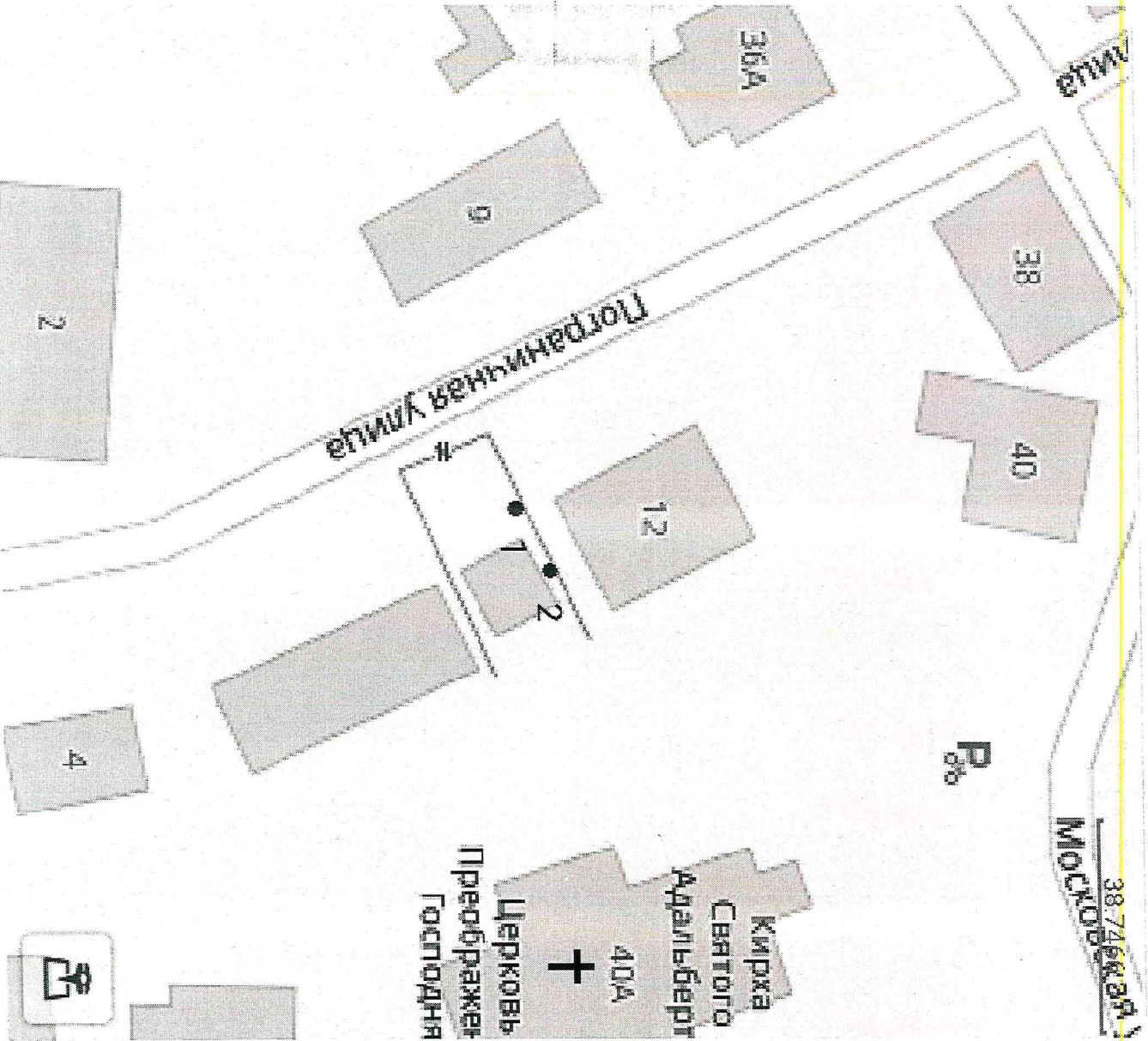
Д.В. Крыщенко - начальник управления архитектуры и градостроительства – главный архитектор

Р.В. Гришук - консультант отдела экономического развития и торговли



Л.И. Твердохлебова - заместитель председателя комитета по строительству, ЖКХ и благоустройству

Схема участка работ по лесопатологическому обследованию древесно-кустарниковой растительности по адресу: Калининградская область, г Зеленоградск, ул. Пограничная 12, ул. Московская 38, 40 кадастровый номер участка 39:05:010119:98



№1 Липа сердцевидная - координаты МСК 39
382303.032, 1188242.840, -0.588

№2 Липа сердцевидная - координаты МСК 39
382306.436, 1188249.525, 2.541

РОССИЙСКАЯ ФЕДЕРАЦИЯ
УЛЬЯНОВСКАЯ ОБЛАСТЬ
Индивидуальный предприниматель
ЛИЯСОВ АНДРЕЙ ИВАНОВИЧ

ИНН 731304183677; ОГРНИП 318732500031878
р/сч 40802810900000593364
БИК 044525974 к/сч 30101810145250000974;
АО Тинькофф банк
123060, город Москва,
Волоколамский 1-й проезд, 10-1

433760, Ульяновская обл.,
Кузоватовский р-н,
Кузоватово рп,
ул.Терешковой, д.17
+7(927)8286526

ИНДИВИДУАЛЬНЫЙ ПРЕДПРИНИМАТЕЛЬ ЛИЯСОВ АНДРЕЙ ИВАНОВИЧ, в лице Лиясова Андрея Ивановича, действующего на основании Свидетельства (ОГРНИП 318732500031878), Инженер-лесопатолог I категории, ДИПЛОМ СПЕЦИАЛИСТА 1073040001525 «Федеральное государственное бюджетное образовательное учреждение высшего профессионального образования «Ульяновский государственный университет»», специальность – 250201 Лесное хозяйство, присвоена квалификация – инженер. УДОСТОВЕРЕНИЕ о повышении квалификации «Межотраслевой институт дополнительного образования Федерального государственного бюджетного образовательного учреждения высшего образования "Санкт-Петербургский государственный лесотехнический университет имени С.М. Кирова"» регистрационный номер 6571 от 06 марта 2020 года.

Акт (заключение)лесопатологического обследования древесно-кустарниковой растительности № 1

Проведено лесопатологическое обследование указанной заказчиком древесно-кустарниковой растительности, растущей на участке:

Калининградская область, г Зеленоградск, ул Пограничная 12, ул Московская 38,40
кадастровый номер участка 39:05:010119:98
(адрес, месторасположение кадастровый номер земельного участка)

Обследование проведено на основании договора № 10-К-23 от «03» апреля 2023 года на проведение лесопатологического обследования древесно-кустарниковой растительности.

В соответствии с Постановлением Правительства Российской Федерации от 09.12.2020 № 2047 "Об утверждении Правил санитарной безопасности в лесах", «Правилами осуществления мероприятий по предупреждению распространения вредных организмов», утверждённых приказом Минприроды России от 9 ноября 2020 года № 912 (зарегистрированных в Минюсте РФ 16.12.2020 года.), Методическими рекомендациями по проведению государственной инвентаризации лесов (утв. приказом Рослесхоза от 10 ноября 2011г. № 472).

Всего обследовано 2 дерева (2 ствола), в том числе по породам:

Порода	Количество стволов	Процентное отношение от общего количества стволов
Липа сердцевидная	2	100

По категориям состояния в соответствии с Приказом Министерства природных ресурсов и экологии РФ от 09 ноября 2020 г. N 910 "Об утверждении порядка проведения лесопатологических обследований и формы акта лесопатологического обследования», Постановлению Правительства РФ от 9.12.2020г. N 2047 "О Правилах санитарной безопасности в лесах", обследованные породы распределились следующим образом:

Категория состояния	Количество стволов	Процентное отношение от общего количества стволов	Описание категории состояния
1	-	-	без признаков ослабления
2	-	-	ослабленные
3	-	-	сильно ослабленные
4	2	100	усыхающие
5(а)	-	-	свежий сухостой
5(б)	-	-	свежий ветровал
5(в)	-	-	свежий бурелом
5(г)	-	-	старый сухостой
5(д)	-	-	старый ветровал
5(е)	-	-	старый бурелом

Средняя категория состояния — 4,000.

Класс состояния обследованных деревьев: усыхающее.

Об ослаблении деревьев говорит наличие следующих признаков повреждения и угнетения деревьев:

признаки повреждения и ослабления деревьев	Процентное отношение от общего количества стволов
Прикорневое дупло более 1/3 ствола с отсутствием древесины; Стволовые гнили более 2/3 ствола; Наличие водяных побегов; Вторичная крона неравномерно развита; (непропорциональная); изреженная; Наличие на стволе под кроной раковых ран; язв; образований (<1/2 окр. ств.); Механическое повреждение ствола в области кроны прошлых лет (>2/3 окр. ств.); Наличие дупла между вершинами; Сердцевинная гниль.	100
Наличие плодовых тел грибов (трутовика) на стволе;	50

На момент обследования древесно-кустарниковой растительности объектов животного и растительного мира, занесенных в Красную книгу Российской Федерации и Калининградской области, не обнаружено.

Все деревья (стволы) в действительности промаркированы краской, номера деревьев проставлены на каждом дереве и соответствуют номерам в перечётной ведомости.

ЗАКЛЮЧЕНИЕ

С целью предотвращения негативных процессов или снижения ущерба от их воздействия на данном участке рекомендовано проведение санитарно-оздоровительных мероприятий по уборке сухостойных и аварийных деревьев, 2 дерева (2 ствола) (Приложение №1).

Исполнитель работ по проведению лесопатологического обследования

Инженер-лесопатолог

ФИО: Лиясов А.И.

Подпись _____

Дата 05.04.2023 г.



Приложение №1 к Акту лесопатологического обследования древесно-кустарниковой растительности от 05.04.2023 г.

Ведомость перечёта деревьев к Акту лесопатологического обследования древесно-кустарниковой растительности от 05.04.2023 г.

№	Порода	Диаметр	Категория состояния	Описание признаков состояния деревьев	Примечания
1	Липа сердцевидная	46	4	Усыхающее состояние: Прикорневое дупло более 1/3 ствола с отсутствием древесины; Стволовые гнили более 2/3 ствола; Наличие водяных побегов; Вторичная крона неравномерно развита; (непропорциональная); изреженная; Наличие на стволе под кроной раковых ран; язв; образований (<1/2 окр. ств.); Наличие плодовых тел грибов (трутовика) на стволе; Механическое повреждение ствола в области кроны прошлых лет (>2/3 окр. ств.); Наличие дупла между вершинами; Сердцевинная гниль.	Аварийное дерево
2	Липа сердцевидная	37	4	Усыхающее состояние: Прикорневое дупло более 1/3 ствола с отсутствием древесины; Стволовые гнили более 2/3 ствола; Наличие водяных побегов; Вторичная крона неравномерно развита; (непропорциональная); изреженная; Наличие на стволе под кроной раковых ран; язв; образований (<1/2 окр. ств.); Механическое повреждение ствола в области кроны прошлых лет (>2/3 окр. ств.); Наличие дупла между вершинами; Сердцевинная гниль.	Аварийное дерево

Исполнитель работ по проведению лесопатологического обследования:

Инженер-лесопатолог

ФИО: Лиясов А.И.

Подпись _____

Дата 05.04.2023 г. _____



Дерево №2





03 апр. 23 13:39 Ad-hoc 1
Пограничная улица, 12А, Зеленоградск, RU © 03-апр.-23 13:39:52

WGS84 54.96019, 20.48392 M ±4M 9 °И Ю179 ±5M ±17



03 апр. 23 13:39 Ad-hoc 1
Пограничная улица, 12А, Зеленоградск, RU © 03-апр.-23 13:39:13

WGS84 54.96018, 20.48390 M ±5M ±3M 9 °И Ю3208 ±17



03 апр. 23 13:39 Ad-hoc 1
Пограничная улица, 12А, Зеленоградск, RU © 03-апр.-23 13:39:52

WGS84 ±5M 54.96019, 20.48392 M ±4M 9 °И ±17 Ю179




03 апр. 23 13:39 Ad-hoc 1
Пограничная улица, 12А, Зеленоградск, RU © 03-апр.-23 13:39:13

WGS84 ±5M 54.96020, 20.48387 M ±3M 8 °И ЮВ134 ±17



03-апр.23 13:39 Ad-hoc 1
Пограничная улица, 12А, Зеленоградск, RU © 03-апр.-23 13:39:26

Дерево №1



03 апр. 23 13:39 Ad-hoc 1

Пограничная улица, 12А, Зеленоградск, RU © 03-апр.-23 13:39:00

ИП Шаранов С.И.

Проект компенсационного озеленения

По результатам санитарной рубки по адресу: Калининградская обл., г. Зеленоградск ул. Пограничная 12 на земельном участке с кадастровым номером - 39:05:010119:98

ПКО № 01-04/2023

Утверждаю:

И.о. главы администрации

муниципального образования

«Зеленоградский муниципальный округ

Калининградской области»

Г.П.Попшой

« 11 » _____ 2023 г.

Л. Га —

Пояснительная записка

В соответствии с актом лесопатологического обследования древесно-кустарниковой растительности от «Об» марта 2023 года, о необходимости вырубки (сноса) в границах земельных участках по адресу: по адресу: Калининградская обл., г. Зеленоградск ул. Пограничная 12 на земельном участке с кадастровым номером - 39:05:010119:98. Вырубается 2 дерева, цель – санитарная рубка

№ п/п	Наименование породы	Кол-во	Экологическая ценность вида (породы), балл
1	Липа сердцевидная	1	9
2	Липа сердцевидная	1	9
итого		2	18

В соответствии с Законом Калининградской области № 100 от 21.12.2006 г. «Об охране зеленых насаждений» проектом, взамен вырубаемых зеленых насаждений (санитарных рубок), предусматривается компенсационное озеленение в границах земельных участках по адресу: Калининградская обл., Зеленоградский р-он, г. Зеленоградск ул. Пограничная 12 на земельном участке с кадастровым номером - 39:05:010119:98. Высаживаемая порода деревьев соответствует группам декоративности (постановление Правительства Калининградской области № 118 от 19.03.2007 г. «об определении нормативов и порядка исчисления компенсационной стоимости зеленых насаждений и объектов озеленения на территории Калининградской области»).

Компенсационное озеленение выполняется в соответствии с требованиями СП 42.13330.2016 «Планировка и застройка городских и сельских поселений» в частности соблюдения нормативных расстояний до зданий и сооружений (не менее 5 м), инженерных коммуникаций (не менее 2 м), края тротуара (не менее 0,7 м).

Место посадки зеленых насаждений - г. Зеленоградск ул. Пограничная 12 КН 39:05:010119:98

Компенсационное озеленение планируется выполнить в срок до 10.04.2024 года.

Саженец дерева для выполнения компенсационного озеленения должен быть из питомника и соответствовать требованиям ГОСТ 28055-89. «Саженьцы деревьев и кустарников. Садовые и архитектурные формы»:

№ п/п	Наименование вида	Ед.из	Кол-во	Возраст, лет	Высота (см)	Окружность ствола на высоте 1,3 м, не менее (см)	Экологическая ценность вида (породы), балл
1	Ель обыкновенная	шт.	1	8-10	200	-	8
2	Сосна обыкновенная	шт.	1	8-10	200	-	11
ИТОГО		2 дерева					19

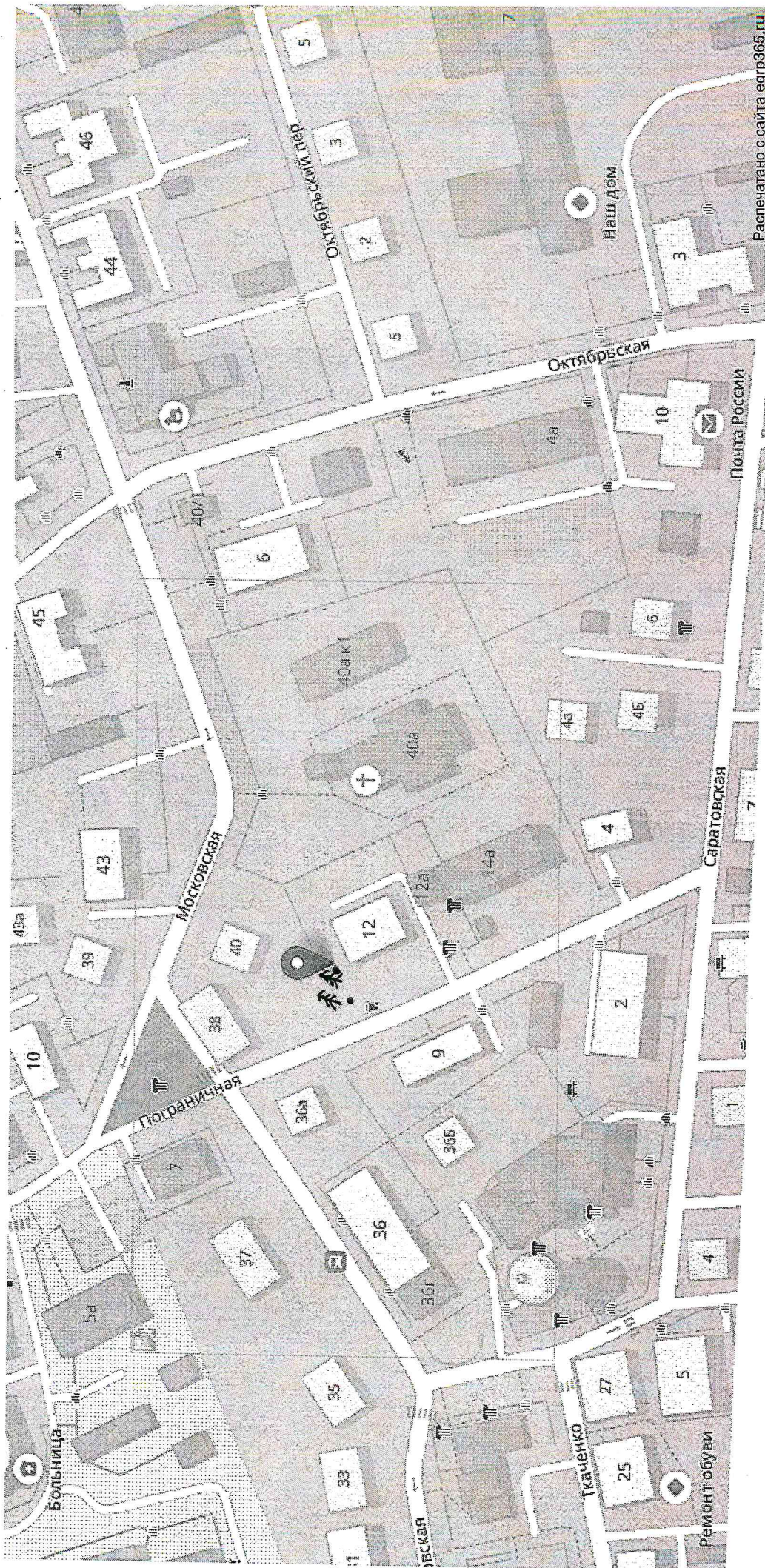
Саженец дерева для посадки должен быть с закрытой корневой системой в контейнере (объем контейнера – не менее 70 литров), иметь ровный прямой ствол, здоровую, нормально развитую корневую систему с хорошо выраженной скелетной частью, симметричную крону, очищенную от

сухих и поврежденных ветвей. На саженце не должно быть механических повреждений и признаков повреждения болезнями и вредителями.

При посадке деревьев в посадочную предусмотреть внесение плодородного грунта не менее 50% объёма посадочной ямы.

После посадки для организации полива около саженцев деревьев сформировать приствольную лунку диаметром не менее 0,5 м, выполнить механическое закрепление саженцев в грунте установкой трех кольев с использованием 3-х растяжек из тканевой ленты шириной не менее 3 см и прокладки из мешковины или геотекстиля. Диаметр окоренных импрегнированных кольев – не менее 5 см, высота – не менее 1,5 м, над уровнем земли после установки (общая высота - не менее 2 м). Посадку и дальнейший уход за высаженными зелеными насаждениями необходимо организовать в соответствии с Правилами создания, охраны и содержания зеленых насаждений в городах российской Федерации (МДС 13-5.2000).

***В соответствии с Законом Калининградской области от 07.07.2022 №115 «О внесении изменений в Закон Калининградской области «Об охране зеленых насаждений» ст.4 п.2 необходимо выполнить мероприятия по корчевке пней, оставшихся после осуществления вырубki (сноса) зеленых насаждений.**



Распечатано с сайта egrp365.ru