



С.А. Кошевой
«31» 06 2023года
М.П.

ПОРУБОЧНЫЙ БИЛЕТ № 17/08 от «31» 06 2023 г.

Заинтересованное лицо: Директор МАУ ССБО «Некрополь» А.А. Ткачев А.А.
238326 г. Зеленоградск, ул. Московская дом 3

(фамилия, имя, отчество - для граждан, полное наименование организации - для юридических лиц)

1. Наименование разрешенных работ: вырубка (снос)

наименование работ: вырубка (снос), обрезка и/или пересадка зеленых насаждений

В целях: осуществление вырубki (сноса) зеленых насаждений на кладбищах
(цель производства по: вырубке (сносу), обрезке и /или пересадке зеленых насаждений)

на земельном участке, расположенном: Зеленоградский район, пос. Переславское,
территория кладбища, пос. Коврово (территория кладбища), пос. Широкополье
(территория кладбища), г. Зеленоградск, ул. Московская (городское кладбище).

(адресные ориентиры местоположения земельного участка, кадастровый номер земельного участка (при наличии))

Разрешается:

вырубить	<u>5 (пять)</u>	шт. деревьев
	<u>-</u>	шт. кустарников
	(указывается количество числом и прописью)	
обрезать	<u>2 (два)</u>	шт. деревьев
	<u>-</u>	шт. кустарников
	(указывается количество числом и прописью)	
пересадить	<u>-</u>	шт. деревьев
	<u>-</u>	шт. кустарников
	(указывается количество числом и прописью)	
Сохранить	<u>-</u>	шт. деревьев
	<u>-</u>	шт. кустарников
	(указывается количество числом и прописью)	

2. Подлежит выполнению компенсационное озеленение в соответствии с проектом компенсационного озеленения:

Высадка деревьев, породы сосна обыкновенная, экологической ценностью 11 баллов
(регистрационный номер и дата регистрации проекта компенсационного озеленения)

Проектом предусмотрено:

посадка	<u>4 (четыре)</u>	шт. деревьев
	<u>-</u>	шт. кустарников
	(указывается количество числом и прописью)	
пересадка	<u>-</u>	шт. деревьев
	<u>-</u>	шт. кустарников
	(указывается количество числом и прописью)	

Место выполнения компенсационного озеленения: Зеленоградский район,
пос. Переславское, территория кладбища, пос. Коврово (территория кладбища),

пос. Широкополье (территория кладбища), г. Зеленоградск, ул. Московская
(городское кладбище).

(адресные ориентиры, кадастровый номер при наличии)

3. Срок действия порубочного билета: до «31» декабря 2023г.<*>

4. Приложение: перечётная ведомость № 17/08 от 31 августа 2023 года
(перечетная ведомость зеленых насаждений)

5. Компенсационная стоимость оплачена в сумме: не предусмотрена (ст. 5-1 п. 2 Закона Калининградской области №100 «Об охране зелёных насаждений»)

<*> срок выполнения компенсационного озеленения подлежит продлению в случае продления разрешения на строительство.

Дату начала работ по вырубке (сносу), пересадке и обрезке зеленых насаждений сообщить в комитет по строительству, жилищно-коммунальному хозяйству и благоустройству администрации Зеленоградского муниципального округа по телефону: 8(20150)4-22-20, и по адресу электронной почты info@admzelenogradsk.ru не позднее чем за 5 (пять) рабочих дней до назначенного срока.

При выполнении работ по вырубке (сносу), обрезке и/или пересадке зеленых насаждений необходимо руководствоваться гл. 3 Порядка выдачи разрешительной документации на вырубку (снос), обрезку и/или пересадку зеленых насаждений на территории Зеленоградского муниципального округа.

О завершении работ по вырубке (сносу), пересадке и обрезке зеленых насаждений необходимо уведомить комитет по строительству, жилищно-коммунальному хозяйству и благоустройству администрации Зеленоградского муниципального округа по телефону: 8(20150)4-22-20, и по адресу электронной почты info@admzelenogradsk.ru не позднее чем за 5 (пять) рабочих дней после их завершения.

Статьями 38.3 и 38.4 Кодекса об административных правонарушениях (Закон Калининградской области от 12.05.2008 №244) за невыполнение условий разрешительной документации на вырубку (снос), обрезку и/или пересадку зелёных насаждений предусмотрена ответственность в виде административного штрафа.

***В соответствии с Законом Калининградской области от 07.07.2022 №115 «О внесении изменений в Закон Калининградской области «Об охране зелёных насаждений» ст.4 п.2 необходимо выполнить мероприятия по корчевке пней, оставшихся после осуществления вырубки (сноса) зелёных насаждений.**

Председатель комитета по строительству,
ЖКХ и благоустройству администрации
МО «Зеленоградский муниципальный округ Калининградской области»



Л.В. Пахоменко

Порубочный билет получил _____

(должность, организация, ф.и.о., подпись, телефон)

Порубочный билет закрыт на основании акта освидетельствования места
вырубки (сноса) зеленых насаждений N ____ от " ____ " _____ 2023 года

Л.В. Пахоменко

« »

2023 год

Утверждаю
Председатель комиссии-
Председатель комитета по строительству, ЖКХ и благоустройству
администрации МО «Зеленоградский муниципальный округ Калининградской области»
Л.В. Пахоменко

М.П. «31» августа 2023 г

Акт
обследования зеленых насаждений
N 17/08 от "31" августа 2023 года

Комиссией по учету и вырубке (сносу) зеленых насаждений и компенсационному озеленению муниципального образования «Зеленоградский муниципальный округ Калининградской области» в составе:

председателя – Л.В. Пахоменко, председатель комитета по строительству, ЖКХ и благоустройству администрации МО «Зеленоградский муниципальный округ Калининградской области»

членов комиссии:

Е.Н. Шегеда – начальник управления имущественных и земельных отношений администрации МО «Зеленоградский муниципальный округ Калининградской области»

Д.В. Крыщенко – начальник управления архитектуры и градостроительства – главный архитектор администрации МО «Зеленоградский муниципальный округ Калининградской области»

Э.Б. Колкин – начальник отдела по делам ГО, ЧС и охраны окружающей среды

Л.И. Твердохлебова – заместитель председателя комитета по строительству, ЖКХ и благоустройству администрации МО «Зеленоградский муниципальный округ Калининградской области»
(должность, ф,и.о.)

по заявлению N 7981/01-23 от 23.08.2023 года г. Зеленоградск,
вх. № 7915ю/01-24 от 22.08.2023г. директор МАУ ССВО «Некрополь» А.А. Ткачев,
г. Зеленоградск, ул. Московская д. 3.

(наименование заявителя, почтовый адрес)

Проведено обследование земельных участков, расположенных: Зеленоградский район, пос. Переславское, территория кладбища, пос. Коврово (территория кладбища), пос. Широкополье (территория кладбища), г. Зеленоградск, ул. Московская (городское кладбище), Зеленоградский район, пос. Лесной (территория кладбища).

Кадастровый номер: 39:05:051109:246, 39:05:060208:11, 39:05:051211:332, 39:05:010102:2.

В результате проведенного обследования установлено, что на земельном участке произрастают зелёные насаждения, указанные в перечётной ведомости, являющейся приложением к настоящему акту.

Комиссия считает возможным выдать МАУ ССВО «Некрополь» порубочный билет на вырубку (спил), обрезку зеленых насаждений, в соответствии с ведомостью пересчёта деревьев.

Председатель комиссии: Л.В. Пахоменко, председатель комитета по строительству, ЖКХ и благоустройству администрации

Члены комиссии:

Е.Н. Шегеда – начальник управления имущественных и земельных отношений

Д.В. Крыщенко – начальник управления архитектуры и градостроительства – главный архитектор

Э.Б. Колкин – начальник отдела по делам ГО, ЧС и охраны окружающей среды

Л.И. Твердохлебова – заместитель председателя комитета по строительству, ЖКХ и благоустройству

Утверждаю
 Председатель комиссии
 Председатель комитета по строительству, ЖКХ и благоустройства
 МО «Зеленоградский муниципальный округ Калининградской области»
 Л.В. Пахоменко
 М.П. «31» августа 2023 г.

ПЕРЕЧЕТНАЯ ВЕДОМОСТЬ ЗЕЛЕННЫХ НАСАЖДЕНИЙ
 № 17/08 от «31» августа 2023 года

Заявитель: Директор МАУ ССБО «Некрополь» Ткачева А.А., 238326 г. Зеленоградск, ул. Московская д. 3
 Адрес (местоположение) земельного участка: Зеленоградский район, пос. Переславское, территория кладбища, пос. Коврово (территория кладбища), пос. Широкополье (территория кладбища), г. Зеленоградск, ул. Московская (городское кладбище), Зеленоградский район, пос. Лесной (территория кладбища).
 Кадастровый номер: 39:05:051109:246, 39:05:060208:11, 39:05:051211:332, 39:05:010102:2.
 Цель планируемой **вырубки (сноса), обрезки**, пересадки зеленых насаждений:
осуществление вырубки (сноса) зеленых насаждений на кладбищах

(указывается в соответствии с п.2.3 Порядка выдачи разрешительной документации на вырубку (снос), обрезку и/или пересадку зеленых насаждений на территории Зеленоградского муниципального округа)

№ п/п	Номер на полевой съемке	Порода, вид зеленых насаждений	Диаметр ствола (для деревьев на высоте 1,3м) см.	Номер группы	Возраст кустарников Живых изгородей, цветников лет	Площадь газонов м2	Характеристика состояния зеленых насаждений	Заклчение (Вырубить, пересадить, Сохранить)	Примечание
1	2	3	4		5	6	7	8	9
г. Зеленоградск, ул. Московская (Городское кладбище)									
1	1	Липа мелколистная	76	1			Сильно ослабленное (неудовлетворительное), усыхание ветвей, сломы ветвей, гниль, дупло, плодовые тела грибов	Вырубить	
2	2	Ясень обыкновенный	64	2			Усыхающее, слом ветвей, искривление стволовой части, наклон, гниль	Вырубить	
Зеленоградский район, пос. Переславское (территория кладбища)									
3	1	Ясень обыкновенный	58	2			Старый сухостой	Вырубить	Аварийное дерево
Зеленоградский район, пос. Широкополье (территория кладбища)									
4	1	Ива ломкая	59	2			Свежий бурелом, сухобочина, гниль, искривление стволовой части	Вырубить	
Зеленоградский район, пос. Коврово (территория кладбища)									
5	1	Ива ломкая	63	2			Сильно ослабленное, отслоение коры, гниль, искривление стволовой части, наклон	Вырубить	
Зеленоградский район, пос. Лесной (территория кладбища)									
6	1	Дуб черешчатый	30-35	1			Ослабленное, водяные побеги, слом ветвей	Санитарная обрезка	Санитарно-формовочная обрезка
7	2	Дуб черешчатый	32	1			Ослабленное, водяные побеги, слом ветвей	Санитарная обрезка	Санитарно-формовочная обрезка

Площадь земельного участка, на территории которого планируется вырубка (снос) зеленых насаждений, составляет - _____ кв.м.

Количество зеленых насаждений:

- подлежащих вырубке: деревьев 5 (пять), кустарников _____, живой изгороди _____, бордюров _____,
- подлежащих пересадке: деревьев _____, кустарников _____, живой изгороди _____, бордюров _____,
- подлежащих обрезке: деревьев 2 (два), кустарников _____, живой изгороди _____, бордюров _____,
- подлежащих сохранению: деревьев _____, кустарников _____, живой изгороди _____, бордюров _____.

Площадь уничтожаемого газона и иной травянистой растительности составляет: - _____ кв.м

Площадь уничтожаемых одно-двулетних\многолетних (нужное подчеркнуть) цветников составляет: - _____ кв.м

Перечетная ведомость составлена:

председатель комитета по строительству _____



ЖКХ и благоустройству

/Л.В. Пахоменко/

(данные исполнителя)

(подпись)

(расшифровка подписи)

Дата составления перечетной ведомости: «31» августа 2023 г.

Проверено комиссией по учету и вырубке (сносу) зеленых насаждений и компенсационного озеленению на территории Зеленоградского муниципального округа. По результатам составлен акт обследования зеленых насаждений № 17/08 от «31» августа 2023 года.

Члены комиссии:



Е.Н. Шегеда - начальник управления имущественных и земельных отношений



Д.В. Крыщенко - начальник управления архитектуры и градостроительства – главный архитектор



Э.Б. Колкин - начальник отдела по делам ГО, ЧС и охраны окружающей среды



Л.И. Твердохлебова - заместитель председателя комитета по строительству, ЖКХ и благоустройству

Новоселова Т. В.
✓ Александров
Пашаева С. С.
Шабалин А. В.
Коробов И. В.
Пашаев А. В.

Главе администрации МО
«Зеленоградский городской округ»
С.А. Кошевому

От: _____
(Имя)
Адрес: _____
Телефон: _____

ЗАЯВЛЕНИЕ

Прошу вас помочь в материальном по-
рытке на приобретение пос. лесное
деревья, находящиеся вблизи загородке-
нии моего участка (Туркостан). Является
огороженкой высотой 1,5 м. еще при строительстве
показана, как ограда, порождающая широкую
огороженку сирени, кусты. Эти сирени
ветлах и урочае, сирень растет прилегаю на
поверхности участка, где нарушена
трава и кусты, а также деревья, т.к. моя не
уже лесной оградой. Спасибо на заботу и
вниманию.

Приложения: 1. Фотографии с земельным
этим участком. 2. Фотографии участка
и кустов. 3. Фотографии участка
и кустов.

На обратной стороне заявления
я наметила наповоротные деревья
угрожающие это З. и Н.

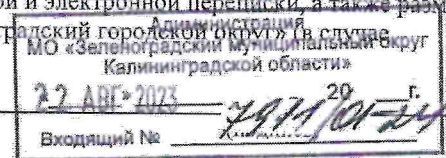
Прошу снести эти деревья и
процедуры. Спасибо удачи, крова

«22» августа 2025.
(дата)


(подпись)

Я, _____
в соответствии с Федеральным законом от 27.07.2006 г. № 152-ФЗ «О персональных данных» даю согласие
администрации МО «Зеленоградский городской округ» на обработку и использование моих персональных данных,
содержащихся в настоящем заявлении и предоставленных мною документах с целью подготовки актов,
постановлений, договоров и соглашений, осуществления почтовой и электронной переписки, а также размещения
информации на официальном сайте администрации МО «Зеленоградский городской округ» (в случае
необходимости).

«__» _____
(дата)



Муниципальное автономное учреждение

«Озеленитель»

238553, Калининградская область, Зеленоградский район, п.Коврово, ул.Балтийская, д.53

ИНН/КПП 3918015454/391801001 ОГРН 1203900015395

тел.: 8(4012)64-01-71, e-mail.: ozelenitelmau@yandex.ru

АКТ

№79 от 01.09.2023г.

Обследования зеленых насаждений

Произведено обследование зеленых насаждений по адресу:

Зеленоградский р-он, пос.Лесной (территория кладбища)

В результате обследования зеленых насаждений установлено:

№ п/п	Вид древесных растений	Качественное состояние	Диаметр дер. см.	Кол-во	Категория состояния жизнеспособности	Назначение
1	Дуб черешчатый	Удовлетворительное	30-35	2	2 (ослабленные)	Санитарная/формирующая обрезка
2	Ясень обыкновенный	Удовлетворительное	32	1	2 (ослабленные)	Санитарная/формирующая обрезка


По визуальным признакам качество деревьев:

Водяные побеги, перетирающие и сухие ветви, слом и усыхание ветвей.



По особенностям своего месторасположения рекомендуем провести санитарную и формовочную обрезку.

Фото прилагается на 2 листах.

Формовочная обрезка




Санитарная обрезка



Директор МАУ «Озеленитель»



К.Н.Аношкина



Втр, 22 Авг 2023 21:18



Интернет-приемная администрации МО "Зеленоградский муниципальный округ Калининградской области"

От: <site@zelenogradsk.com>

Кому: pairel@mail.ru

Копии: post@admzelenogradsk.ru

*Подождите п.р.
Лисавин А. В.
и Пашаев А. В.*

Сайт: zelenogradsk.com

Интернет-приемная администрации МО "Зеленоградский муниципальный округ Калининградской области"

Дата - 22.08.2023 22:18:00

Вид запроса:

Обращение в администрацию (предложение, заявление или жалоба) (запрос направляется в рамках Федерального закона № 59-ФЗ от 02.05.2006) [23]

Фамилия, имя и отчество (без сокращений) и наличии)

Почтовый адрес (в случае, если ответ должен быть направлен в письменной форме)

Адрес электронной почты (в случае, если ответ должен быть направлен в форме электронного документа)

pairel@mail.ru

Контактный телефон (поле не является обязательным к заполнению)

Суть обращения

Прошу спилить дерево в восточной части кладбища (Зеленоградск, ул.Московская), поскольку дерево представляет угрозу как посетителям кладбища, так и памятникам, расположенным в непосредственной близости. Дерево может обрушиться в любой момент из-за образовавшейся внутри него пустоты (дупла), размером от земли вверх до 1 метра. Для нахождения объекта сообщаю, что дерево находится рядом с могилой моего мужа Огаркова Василия Александровича и соседней могилой Гудухиной /Замареевой Р. С восточного входа идти вперед, в сторону небольшой возвышенности. Ориентир справа с края дорожки - захоронения Труновых и Честиных, где вдоль идёт тропинка в сторону моря, далее - большое дерево, идти глубже, до могил Заброды И. и Кирова с правой стороны тропинки. Сразу свернуть налево, металлическая оградка с могилой Володькина Е., следующая - металлическая оградка с цепочкой и могила Огаркова В.А., рядом - Гудухиной/Замареевой Р. Разрушающееся дерево стоит рядом с этими могилами.


Необходимые документы и материалы в электронной форме (данное поле не является обязательным)

photo_1_2023-08-22_22-17-00.jpg (311.42 КБ)
https://zelenogradsk.com/bitrix/tools/form_show_file.php?rid=8033&hash=6dd9275e806665c6efa507745fb7787a&action=download&lang=ru&action=download

В соответствии с Федеральным законом от 27.07.2006 г. №152-ФЗ "О персональных данных" подтверждено согласие на обработку и использование моих персональных данных, содержащихся в настоящем заявлении, администрацией МО "Зеленоградский городской округ" с целью подготовки актов, постановлений, договоров и соглашений, а также для осуществления почтовой и электронной переписки

КОНТРОЛЬ

Администрация
МО «Зеленоградский муниципальный округ
Калининградской области»
« 23 АВГ 2023 20 г.
Входящий № 7981023



the old oak tree

Муниципальное автономное учреждение

«Озеленитель»

238553, Калининградская область, Зеленоградский район, п.Коврово, ул.Балтийская, д.53
ИНН/КПП 3918015454/391801001 ОГРН 1203900015395
тел.: 8(4012)64-01-71, e-mail.: ozelenitelmau@yandex.ru

АКТ

№76 от 30.08.2023г.

Обследования зеленых насаждений

Произведено обследование зеленых насаждений по адресу:

Зеленоградский р-он. пос.Коврово (территория кладбища)

В результате обследования зеленых насаждений установлено:

№ п/п	Вид древесных растений	Качественное состояние	Диаметр дер. см.	Кол-во	Категория состояния жизнеспособности	Назначение
1	Ива ломкая	Неудовлетворительное	63	1	3 (сильно ослабленные)	удаление


По визуальным признакам качество деревьев:

Отслоение коры, гниль, искривление стволовой части, наклон, морозобойная трещина

По особенностям своего месторасположения рекомендуем удаление.

Фото прилагается на 1 листе.

Директор МАУ «Озеленитель»



К.Н.Аношкина



**Муниципальное автономное учреждение
«Озеленитель»**

238553, Калининградская область, Зеленоградский район, п.Коврово, ул.Балтийская, д.53
ИНН/КПП 3918015454/391801001 ОГРН 1203900015395
тел.: 8(4012)64-01-71, e-mail.: ozelenitelmau@yandex.ru

АКТ

№77 от 30.08.2023г.

Обследования зеленых насаждений

Произведено обследование зеленых насаждений по адресу:
Зеленоградский р-он, пос.Широкополье (территория кладбища)
В результате обследования зеленых насаждений установлено:

№ п/п	Вид древесных растений	Качественное состояние	Диаметр дер. см.	Кол-во	Категория состояния жизнеспособности	Назначение
1	Ива ломкая	Неудовлетворительное	59	1	5в (свежий бурелом)	удаление


По визуальным признакам качество деревьев:

Отслоение и частичное отсутствие коры, гниль, плодовые тела грибов, искривление стволовой части, наклон, сухобочины.

По особенностям своего месторасположения рекомендуем удаление.

Фото прилагается на 3 листах.

Директор МАУ «Озеленитель»



К.Н.Аношкина





Муниципальное автономное учреждение

«Озеленитель»

238553, Калининградская область, Зеленоградский район, п.Коврово, ул.Балтийская, д.53

ИНН/КПП 3918015454/391801001 ОГРН 1203900015395

тел.: 8(4012)64-01-71, e-mail.: ozelenitelmau@yandex.ru

АКТ

№78 от 30.08.2023г.

Обследования зеленых насаждений

Произведено обследование зеленых насаждений по адресу:

г.Зеленоградск (территория кладбища)

В результате обследования зеленых насаждений установлено:

№ п/п	Вид древесных растений	Качественное состояние	Диаметр дер. см.	Кол-во	Категория состояния жизнеспособности	Назначение
1	Липа мелколистная	Неудовлетворительное	76	1	3 (сильно ослабленные)	удаление
2	Ясень обыкновенный	Неудовлетворительное	64	1	4 (усыхающее)	удаление

По визуальным признакам качество деревьев:


1. Усыхание ветвей, сломы ветвей, гнили, плодовые тела грибов, дупло.

2. Усыхание ветвей, сломы ветвей, искривление стволовой части, наклон, гнили.

По особенностям своего месторасположения рекомендуем удаление.

Фото прилагается на 2 листах.

Директор МАУ «Озеленитель»



К.Н.Аношкина



Муниципальное автономное учреждение

«Озеленитель»

238553. Калининградская область. Зеленоградский район. п.Коврово. ул.Балтийская. д.53
ИНН/КПП 3918015454/391801001 ОГРН 1203900015395
тел.: 8(4012)64-01-71. e-mail.: ozelenitelmau@yandex.ru

АКТ

№75 от 30.08.2023г.

Обследования зеленых насаждений


Произведено обследование зеленых насаждений по адресу:
Зеленоградский р-он. пос.Переславское (территория кладбища)
В результате обследования зеленых насаждений установлено:

№ п/п	Вид древесных растений	Качественное состояние	Диаметр дер. см.	Кол-во	Категория состояния жизнеспособности	Назначение
1	Ясень обыкновенный	Неудовлетворительное (аварийное)	58	1	5г (старый сухой)	удаление

По особенностям своего месторасположения рекомендуем удаление.

Фото прилагается на 1 листе.

Директор МАУ «Озеленитель»



К.Н.Аношкина



Муниципальное автономное учреждение специализированная служба бытового обслуживания «Некрополь»

238326, Калининградская область, М.О. Зеленоградский, г. Зеленоградск, ул. Московская, д.3
ИНН 3918014926, КПП 391801001, ОГРН 1193926017460, ОКПО 42858234
р/с 40703810155080000030, Калининградский РФ «Россельхозбанк»,
БИК 042748878, к/с 301018110500000000878,
ssbonekropol@mail.ru

«дл» 08 2023 г.
исх.№ 0001

Тарасова М.Б.
Ткачев А.А.

Заместителю главы администрации
муниципального образования
«Зеленоградский муниципальный округ
Калининградской области»
Г.П. Попшой
директора МАУ ССБО «Некрополь»
Ткачева А.А.

Уважаемый Георгий Петрович!

Просим Вас предоставить поручочный билет на рубку аварийных деревьев в количестве 4 (четыре) штук, расположенных на следующих земельных участках:

1. Зеленоградский район, пос. Коврово, кладбище. Земельный участок (кадастровый номер – 39:05:051109:246) предоставлен МАУ ССБО «Некрополь» в постоянное (бессрочное) пользование (Договор №61-КЗО/2020 от 19.02.2020г.) для выполнения муниципального задания по благоустройству и содержанию кладбища.
2. Зеленоградский район, пос. Широкополье, кладбище. Земельный участок (кадастровый номер – 39:05:051211:332) предоставлен МАУ ССБО «Некрополь» в постоянное (бессрочное) пользование (Договор №92-КЗО/2021 от 18.05.2021г.) для выполнения муниципального задания по благоустройству и содержанию кладбища.
3. Зеленоградский район, пос. Переславское, кладбище. Земельный участок (кадастровый номер – 39:05:060208:11) предоставлен МАУ ССБО «Некрополь» в постоянное (бессрочное) пользование (Договор №44-КЗО/2022 от 21.02.2022г.) для выполнения муниципального задания по благоустройству и содержанию кладбища.
4. г. Зеленоградск, ул. Московская, кладбище. Земельный участок (кадастровый номер – 39:05:010102:2) предоставлен МАУ ССБО «Некрополь» в постоянное (бессрочное) пользование (Договор №61-КЗО/2020 от 19.02.2020г.) для выполнения муниципального задания по благоустройству и содержанию кладбища.

Рубка ухода за аварийными деревьями необходима для предотвращения его падения на территории захоронений.

Приложения:


1. Схема топографической съемки деревьев и кустарников земельного участка пос. Коврово, Переславское, Широкополье, гор. Зеленоградск, ул. Московская, кладбища (4 схемы).
2. Фотографии аварийных деревьев (4 фото).

Директор

Ткачев А.А.

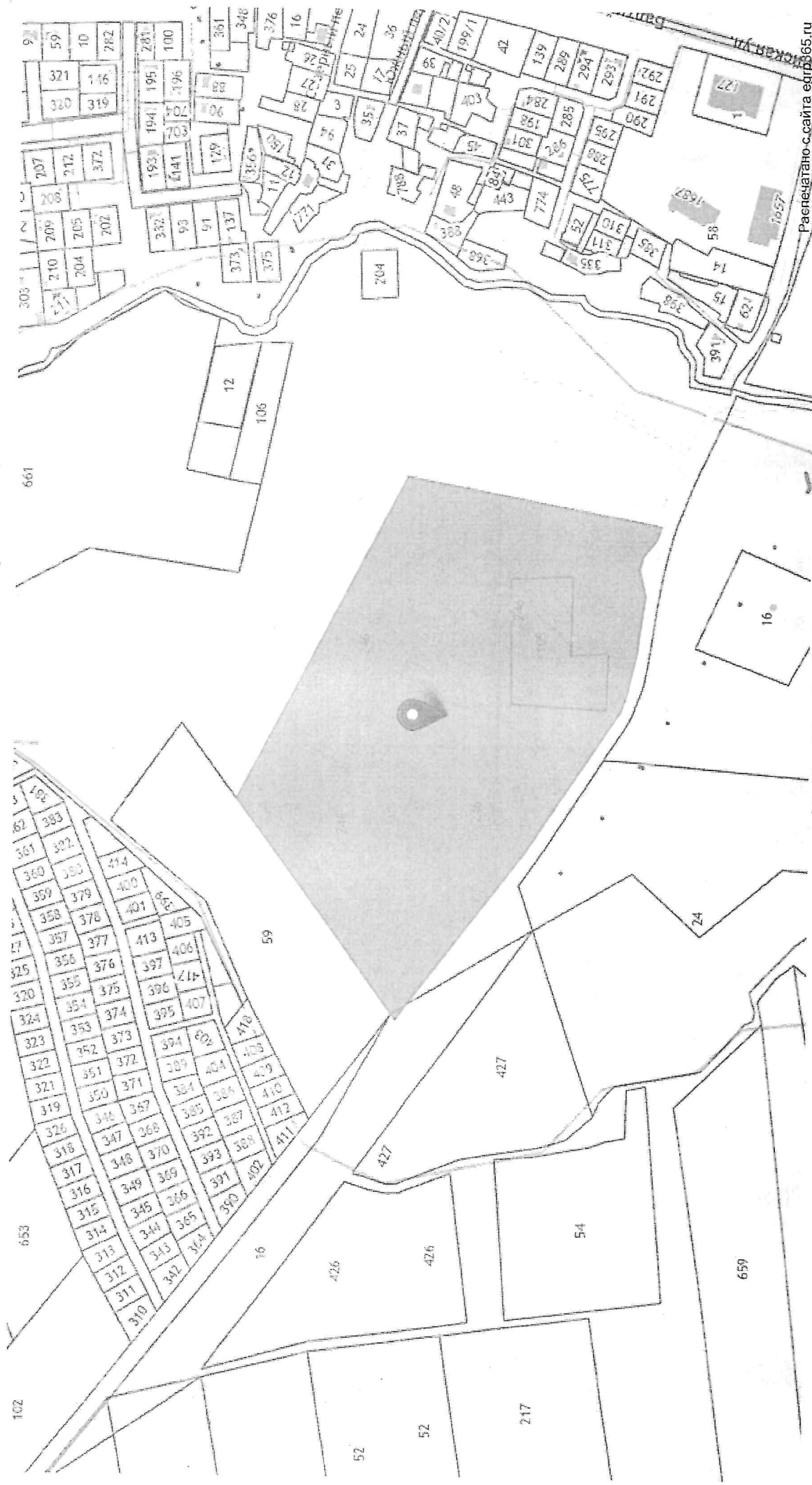
Ткачев А.А.

КОНТРОЛЬ



Публичная кадастровая карта России на 17.08.2023

📍 Подсказка: Кликните на карте на любой участок или дом, чтобы проверить права собственности и обременения.



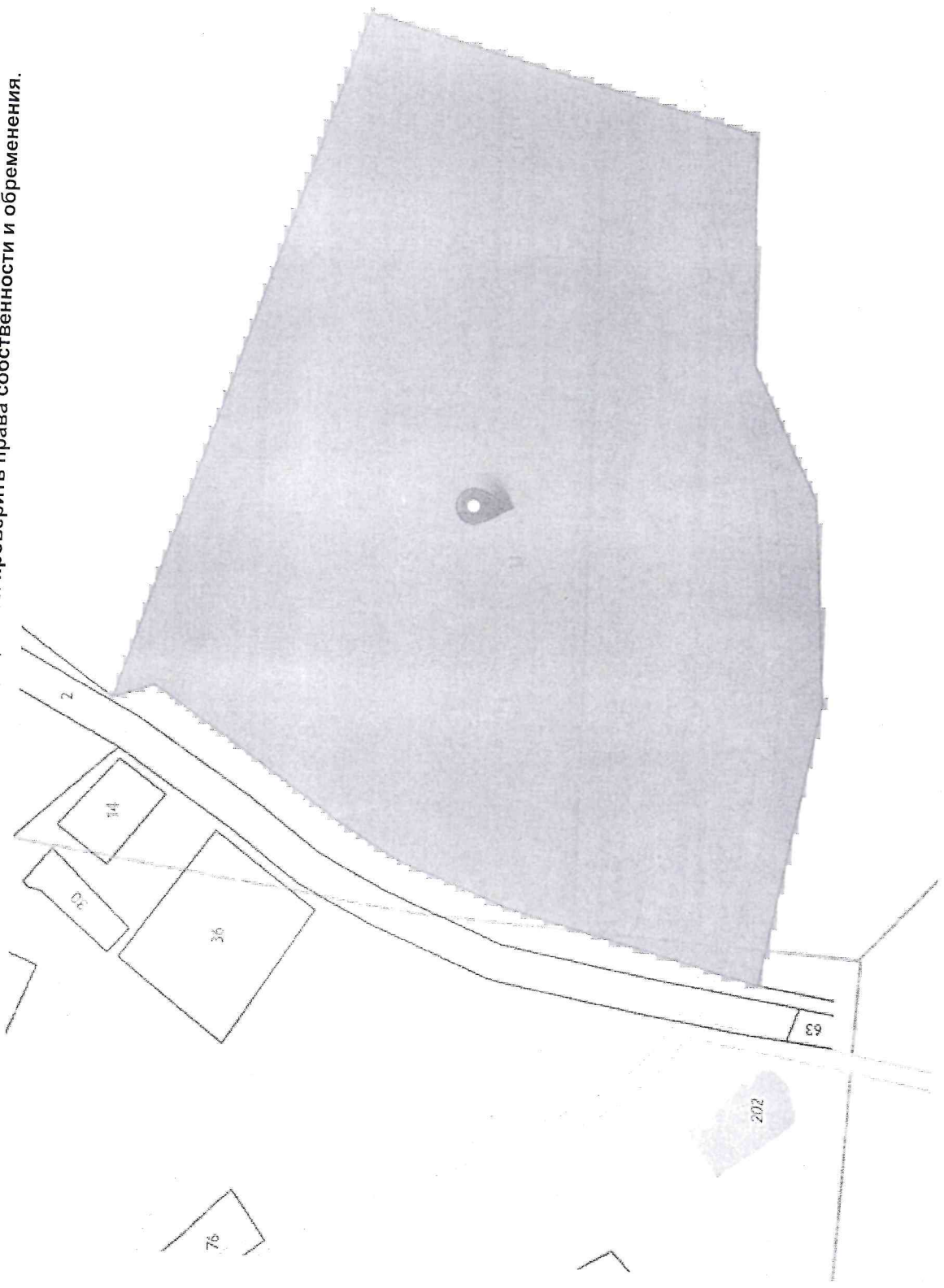
Распечатано с сайта egrp365.ru
 URL на карте: <https://egrp365.ru/?kadnum=39:05:051109:2467x=54.901820498850505&lat=20.3901314735644263&zoom=16&layer=4>
 URL на карте: <https://pkkn.egrp365.org>, ©, © Google (<https://google.com>), Условия использования (https://www.google.com/intl/ru_ru/help/terms_maps.html)
 Leaflet (<https://leafletjs.com>) | © Публичная кадастровая карта (<https://pkkn.egrp365.org>), ©, © Google (<https://google.com>), Условия использования (https://www.google.com/intl/ru_ru/help/terms_maps.html)

исв. Терешковская

Публичная кадастровая карта - Россия 2023 года

Публичная кадастровая карта России на 17.08.2023

Подсказка: Кликните на карте на любой участок или дом, чтобы проверить права собственности и обременения.



Leaflet (https://leafletjs.com) | © Публичная кадастровая карта (https://pkk.egpr365.org), © Google (https://google.com), Условия использования (https://www.google.com/intl/ru_ru/help/terms_maps.html)
Распечатано с сайта egpr365.ru
(https://egpr365.org/map/?kadnum=39:05:060208:11?x=54.81093411606188&y=20.26359558105469&zoom=18&layer=4)

<https://egpr365.org/map/?kadnum=39:05:060208:11>

И.В. Шерокошкова

Публичная кадастровая карта России на 17.08.2023

Подсказка: Кликните на карте на любой участок или дом, чтобы проверить права собственности и обременения.

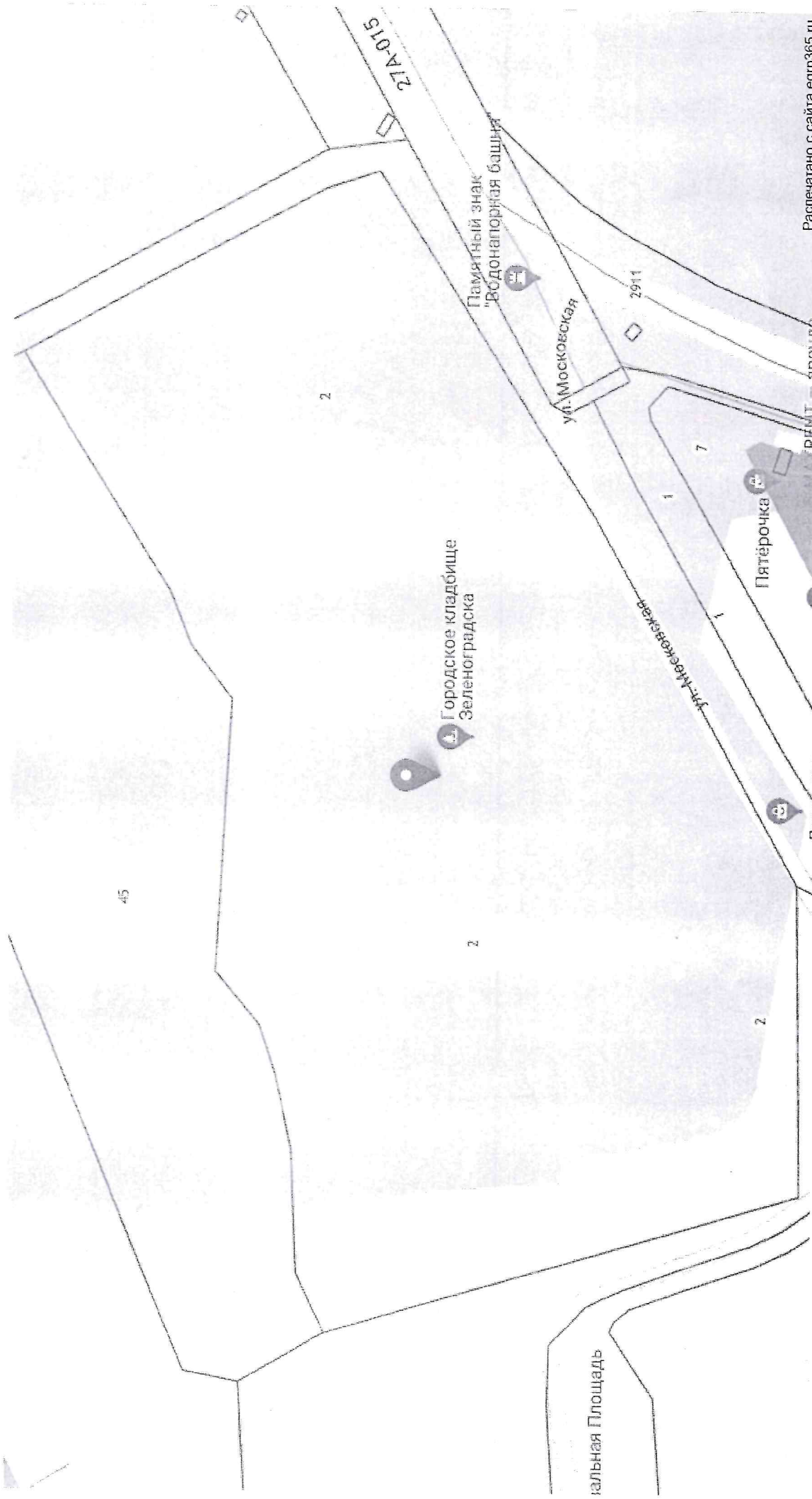


Распечатано с сайта egpr365.ru
<https://egpr365.org/map/?kadnum=39:05:051211:332?x=54.90076252577445&y=20.579082369804386&zoom=18&layer=4>
 Leaflet (<https://leafletjs.com>) | © Публичная кадастровая карта (<https://pkp.egpr365.org>), © Google (<https://google.com>), Условия использования (https://www.google.com/intl/ru_ru/help/terms_maps.html)

ул. Московская

Публичная кадастровая карта России на 17.08.2023


📍 Подсказка: Кликните на карте на любой участок или дом, чтобы проверить права собственности и обременения.



RENT - аренда

Распечатано с сайта egrp365.ru
(<https://egrp365.org/map/?kadnum=39:05:010102:2?x=54.96575375513695&y=20.49436142298423&zoom=18&layer=4>)
Leaflet (<https://leafletjs.com>) | © Публичная кадастровая карта (<https://pkk.egrp365.org>), © Google (<https://google.com>), Условия использования (https://www.google.com/intl/ru_ru/help/terms_maps.html)

1000000



Переловное



Microseris



Зеленоград, ул. Мухоморова

