

УТВЕРЖДАЮ
И.о. главы администрации
«Зеленоградского муниципального округа
Калининградской области»
С.А. Заболотный
« 03 » « 08 » 2023 года
М.П.

ПОРУБОЧНЫЙ БИЛЕТ № 12/07 от « 03 » 08 2023 г.

Заинтересованное лицо: ООО «Балтийский Парус» инд.236038 Гурьевский район,
пос. Невское ул. Орудийная, д.88

(фамилия, имя, отчество - для граждан, полное наименование организации - для юридических лиц)

1. Наименование разрешенных работ: вырубка (снос)

(наименование работ: вырубка (снос), обрезка и/или пересадка зеленых насаждений)

в целях: санитарная рубка

(цель производства по: вырубке (сносу), обрезке и /или пересадке зеленых насаждений)

на земельном участке, расположенном: г. Зеленоградск ул. Большая Окружная ,6 КН 39:05:0102091:576

(адресные ориентиры местоположения земельного участка, кадастровый номер земельного участка (при наличии))

Разрешается:

вырубить	<u>34(тридцать четыре)</u>	шт. деревьев
	-	шт. кустарников
	(указывается количество числом и прописью)	
обрезать	_____	шт. деревьев
	_____	шт. кустарников
	(указывается количество числом и прописью)	
пересадить	_____	шт. деревьев
	-	шт. кустарников
	(указывается количество числом и прописью)	
Сохранить	_____	шт. деревьев
	-	шт. кустарников
	(указывается количество числом и прописью)	

2. Подлежит выполнению компенсационное озеленение в соответствии с проектом компенсационного озеленения:

ПКО - №01/08/2023/39:05:0102091:576

(регистрационный номер и дата регистрации проекта компенсационного озеленения)

Проектом предусмотрено:

посадка	<u>27(двадцать семь)</u>	шт. деревьев
	-	шт. кустарников
	(указывается количество числом и прописью)	
пересадка	_____	шт. деревьев
	_____	шт. кустарников
	(указывается количество числом и прописью)	

Место выполнения компенсационного озеленения: Калининградская область, г. Зеленоградск,
ул. Большая Окружная,6 кадастровый номер 39:05:010201:576

(адресные ориентиры, кадастровый номер при наличии)

3. Срок действия порубочного билета: до «29» сентября 2023 года

4. Приложение: перечётная ведомость № 12/07 от 27.07.2023 года

(перечетная ведомость зеленых насаждений)

5. Компенсационная стоимость оплачена в сумме: не предусмотрена

<*> срок выполнения компенсационного озеленения подлежит продлению в случае продления разрешения на строительство.

Дату начала работ по вырубке (сносу), пересадке и обрезке зеленых насаждений сообщить в комитет по строительству, жилищно-коммунальному хозяйству и благоустройству администрации Зеленоградского муниципального округа по телефону:8(20150)4-22-20, и по адресу электронной почты info@admzelenogradsk.ru не позднее чем за 5 (пять) рабочих дней до назначенного срока.

При выполнении работ по вырубке (сносу), обрезке и/или пересадке зеленых насаждений необходимо руководствоваться гл. 3 Порядка выдачи разрешительной документации на вырубку (снос), обрезку и/или пересадку зеленых насаждений на территории Зеленоградского муниципального округа.

О завершении работ по вырубке (сносу), пересадке и обрезке зеленых насаждений необходимо уведомить комитет по строительству, жилищно-коммунальному хозяйству и благоустройству администрации Зеленоградского муниципального округа по телефону:8(20150)4-22-20, и по адресу электронной почты info@admzelenogradsk.ru не позднее чем за 5 (пять) рабочих дней после их завершения.

Статьями 38.3 и 38.4 Кодекса об административных правонарушениях (Закон Калининградской области от 12.05.2008 №244) за невыполнение условий разрешительной документации на вырубку (снос), обрезку и/или пересадку зелёных насаждений предусмотрена ответственность в виде административного штрафа.

***В соответствии с Законом Калининградской области от 07.07.2022 №115 «О внесении изменений в Закон Калининградской области «Об охране зелёных насаждений» ст.4 п.2 необходимо выполнить мероприятия по корчевке пней, оставшихся после осуществления вырубki (сноса) зелёных насаждений.**

Председатель комитета по строительству,
ЖКХ и благоустройству администрации
МО «Зеленоградский муниципальный округ Калининградской области»



Л.В. Пахоменко

Порубочный билет получил _____

(должность, организация, ф.и.о., подпись, телефон)

Порубочный билет закрыт на основании акта освидетельствования места
вырубki (сноса) зеленых насаждений N ___ от "___" _____ 2023 года

Л.В. Пахоменко

« »

2023 год

Утверждаю
 Председатель комиссии
 Председатель комитета по строительству, ЖКХ и благоустройства
 МО «Зеленоградский муниципальный округ Калининградской области»
 Л.В. Пахоменко
 М.П. «27» июля 2023 г.

ПЕРЕЧТНАЯ ВЕДОМОСТЬ ЗЕЛЕННЫХ НАСАЖДЕНИЙ
 № 12/07 от «27» июля 2023 года

Заявитель: ООО «Балтийский Парус» инд.236038 Гурьевский район, пос. Невское ул. Орудийная, д.88

Адрес (местоположение) земельного участка: г. Зеленоградск ул. Большая Окружная, 6

Кадастровый номер : 39:05:010202:576

Цель планируемой вырубки (сноса), обрезки, пересадки зеленых насаждений:
 санитарная рубка

(указывается в соответствии с п.2.3 Порядка выдачи разрешительной документации на вырубку (снос), обрезку и/или пересадку зеленых насаждений на территории Зеленоградского муниципального округа)

№ п/п	Номер на поперечной съемке	Порода, вид зеленых насаждений	Диаметр ствола (для деревьев - на высоте 1,3м) см.	Номер группы	Возраст кустарников Живых изгородей, цветников лет	Площадь газонов м2	Характеристика состояния зеленых насаждений	Заключение (Вырубить, пересадить, Сохранить)	Примечание
1	2	3	4	5	6	7	8	9	10
1.	1	Ольха чёрная	35	3			Свежий сухой	Вырубить	аварийное
2.	2	Ольха чёрная	27	3			Свежий сухой	Вырубить	аварийное
3.	3	Ольха чёрная	30	3			Свежий сухой	Вырубить	аварийное
4.	4	Ольха чёрная	23	3			Свежий сухой	Вырубить	аварийное
5.	5	Ольха чёрная	17	3			Свежий сухой	Вырубить	аварийное
6.	6	Ольха чёрная	24	3			Свежий сухой	Вырубить	аварийное
7.	7	Ольха чёрная	21	3			Свежий сухой	Вырубить	аварийное
8.	8	Ольха чёрная	22	3			Свежий сухой	Вырубить	аварийное
9.	9	Ольха чёрная	23	3			Свежий сухой	Вырубить	аварийное
10	10	Ольха чёрная	31	3			Свежий сухой	Вырубить	аварийное
11	11	Ольха чёрная	21	3			Свежий сухой	Вырубить	аварийное
12	12	Ольха чёрная	23	3			Свежий сухой	Вырубить	аварийное
13	13	Ольха чёрная	30	3			Свежий сухой	Вырубить	аварийное
14	14	Ольха чёрная	22	3			Свежий сухой	Вырубить	аварийное
15	15	Ольха чёрная	25	3			Свежий сухой	Вырубить	аварийное
16	16	Ольха чёрная	26	3			Свежий сухой	Вырубить	аварийное
17	17	Ольха чёрная	21	3			Свежий сухой	Вырубить	аварийное
18	18	Ольха чёрная	26	3			Свежий сухой	Вырубить	аварийное
19	19	Ольха чёрная	27	3			Свежий сухой	Вырубить	аварийное
20	20	Ольха чёрная	25	3			Свежий сухой	Вырубить	аварийное
21	21	Ольха чёрная	26	3			Свежий сухой	Вырубить	аварийное
22	22	Ольха чёрная	22	3			Свежий сухой	Вырубить	аварийное
23	23	Ольха чёрная	34	3			Свежий сухой	Вырубить	аварийное

24	24	Ольха чёрная	31	3		Свежий сухостой	Вырубить	аварийное
25	25	Ольха чёрная	36	3		Свежий сухостой	Вырубить	аварийное
26	26	Ольха чёрная	34	3		Свежий сухостой	Вырубить	аварийное
27	27	Ольха чёрная	39	3		Свежий сухостой	Вырубить	аварийное
28	28	Ольха чёрная	37	3		Свежий сухостой	Вырубить	аварийное
29	29	Ольха чёрная	41	3		Свежий сухостой	Вырубить	аварийное
30	30	Ольха чёрная	42	3		Свежий сухостой	Вырубить	аварийное
31	31	Ольха чёрная	21	3		Свежий сухостой	Вырубить	аварийное
32	32	Ольха чёрная	33	3		Свежий сухостой	Вырубить	аварийное
33	33	Ольха чёрная	21	3		Свежий сухостой	Вырубить	аварийное
34	34	Ольха чёрная	31	3		Свежий сухостой	Вырубить	аварийное

Площадь земельного участка, на территории которого планируется вырубка (снос) зеленых насаждений, составляет 97 кв.м.

Количество зеленых насаждений:

- подлежащих вырубке: 34 (тридцать четыре) дерева, - кустарник, - живой изгороди - , бордюров -
- подлежащих пересадке: деревьев - , кустарников - , живой изгороди - , бордюров -
- подлежащих обрезке: деревьев - , кустарников - , живой изгороди - , бордюров -
- подлежащих сохранению: деревьев - , кустарников - , живой изгороди - , бордюров -

Площадь уничтожаемого газона и иной травянистой растительности составляет: - кв.м

Площадь уничтожаемых одно-двулетних\многолетних (нужное подчеркнуть) цветников составляет:- кв.м

Перечетная ведомость составлена:

председатель комитета по строительству

ЖКХ и благоустройству

(данные исполнителя)

(подпись)

Л.В. Пахоменко

(расшифровка подписи)

Дата составления перечетной ведомости: «27» июля 2023 г.

Проверено комиссией по учету и вырубке (сносу) зеленых насаждений и компенсационного озеленению на территории Зеленоградского муниципального округа. По результатам составлен акт обследования зеленых насаждений № 12/07 от «27» июля 2023 года.

Члены комиссии:

Е.Н. Шегеда - начальник управления имущественных и земельных отношений

Д.В. Крыщенко - начальник управления архитектуры и градостроительства – главный архитектор

Э.Б. Колкин – начальник отдела по делам ГО, ЧС и охраны окружающей среды

Л.И. Твердохлебова - заместитель председателя комитета по строительству, ЖКХ и благоустройству

Утверждаю
Председатель комиссии-
Председатель комитета по строительству, ЖКХ и благоустройству
администрации МО «Зеленоградский муниципальный округ Калининградской области»
Л.В. Пахоменко

«27» июля 2023 г



Акт
обследования зеленых насаждений
№ 12/07 от "27" июля 2023 года

Комиссией по учету и вырубке (сносу) зеленых насаждений и компенсационному озеленению муниципального образования «Зеленоградский муниципальный округ Калининградской области» в составе:

председателя - Л.В. Пахоменко, председатель комитета по строительству, ЖКХ и благоустройству администрации МО «Зеленоградский муниципальный округ Калининградской области»

членов комиссии:

Е.Н. Шегеда - начальник управления имущественных и земельных отношений администрации МО «Зеленоградский муниципальный округ Калининградской области»

Д.В. Крыщенко - начальник управления архитектуры и градостроительства - главный архитектор администрации МО «Зеленоградский муниципальный округ Калининградской области»

Э.Б. Колкин - начальник отдела по делам ГО, ЧС и охраны окружающей среды администрации МО «Зеленоградский муниципальный округ Калининградской области»

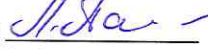
Л.И. Твердохлебова - заместитель председателя комитета по строительству, ЖКХ и благоустройству администрации МО «Зеленоградский муниципальный округ Калининградской области»
(должность, ф., и., о.)

по заявлению: № 7020-ю/01-24 от 25.07.2023г ООО «Балтийский Парус» инд.236038
Гурьевский район, пос. Невское ул. Орудийная, д.88

(наименование заявителя, почтовый адрес)

проведено обследование земельного участка, расположенного: г. Зеленоградск ул. Большая Окружная, 6
кадастровый номер: 39:05:010201:576

В результате проведенного обследования установлено, что на земельном участке произрастают зелёные насаждения, указанные в подеревной съёмке и перечетной ведомости, являющихся приложением к настоящему акту. Видовой, породный состав, состояние и иные характеристики зелёных насаждений соответствуют приведённым в прилагаемой перечетной ведомости. Комиссия считает возможным выдать порубочный билет заявителю.

Председатель комиссии:  Л.В. Пахоменко,
председатель комитета по строительству, ЖКХ и благоустройству администрации МО «Зеленоградский муниципальный округ Калининградской области»

Члены комиссии:

Е.Н. Шегеда - начальник управления имущественных и земельных отношений

Д.В. Крыщенко - начальник управления архитектуры и градостроительства - главный архитектор

Э.Б. Колкин - начальник отдела по делам ГО, ЧС и охраны окружающей среды

Л.И. Твердохлебова - заместитель председателя комитета по строительству, ЖКХ и благоустройству



ФЕДЕРАЛЬНОЕ АГЕНТСТВО ЛЕСНОГО ХОЗЯЙСТВА
ФЕДЕРАЛЬНОЕ БЮДЖЕТНОЕ УЧРЕЖДЕНИЕ
«РОССИЙСКИЙ ЦЕНТР ЗАЩИТЫ ЛЕСА»
ФИЛИАЛ ФБУ «РОСЛЕСОЗАЩИТА» -
«ЦЕНТР ЗАЩИТЫ ЛЕСА КАЛИНИНГРАДСКОЙ ОБЛАСТИ»

248345 Калининградская область, Светловский городской округ, п. Взморье, ул. Лесная, дом 7, тел. 8 (40152) 97-14-83
e-mail: czl139@relh.ru, сайт www.kaliningrad.relh.ru

**Акт (заключение)
лесопатологического обследования
древесно-кустарниковой растительности**

от «21» июля 2023 года

Мной, специалистом филиала ФБУ «Рослесозащита» - «Центр защиты леса Калининградской области» Бутока С.В., 20.07.2023 года в присутствии представителя заказчика, проведено лесопатологическое обследование указанной заказчиком древесно-кустарниковой растительности, расположенной на участке по адресу: Калининградская область, г. Зеленоградск, ул. Большая Окружная, д. 6, КН 39:05:010201:576. Обследование проведено на основании договора с ООО "Балтийский парус" от 12.07.2023 № 143 на проведение лесопатологического обследования древесно-кустарниковой растительности.

Всего обследовано деревьев – 34 шт. (стволов – 34 шт.), в том числе по породам:

Порода	Количество стволов	Процентное отношение
Ольха чёрная (<i>Alnus glutinosa</i>)	34	100 %

По категориям состояния в соответствии с Правилами санитарной безопасности в лесах (утв. постановлением Правительства РФ от 09.12.2020 № 2047) и Порядком проведения лесопатологических обследований и формы акта лесопатологического обследования (утв. приказом Минприроды России от 09.11.2020 № 910 и зарегистрированного в Минюсте России 18.12.2020 № 61584), Правилами осуществления мероприятий по предупреждению распространения вредных организмов (утв. приказом Минприроды России от 09.11.2020 № 912 и зарегистрированного в Минюсте России 18.12.2020 № 61585) и в соответствии с Порядком организации и проведения лесопатологического обследования древесно-кустарниковой растительности на землях иных категорий не входящих в состав земель

лесного фонда Калининградской области для нужд физических и юридических лиц, проводимого филиалом ФБУ «Рослесозащита «ЦЗЛ Калининградской области» обследованные породы распределились следующим образом:

Категория состояния	Количество стволов	Процентное отношение от общего количества стволов	Описание категории состояния
1	0	0,00 %	здоровые (без признаков ослабления)
2	0	0,00 %	ослабленные
3	0	0,00 %	сильно ослабленные
4	0	0,00 %	усыхающие
5(а)	33	97,06 %	свежий сухостой
5(б)	0	0,00 %	свежий ветровал
5(в)	0	0,00 %	свежий бурелом
5(г)	1	2,94 %	старый сухостой
5(д)	0	0,00 %	старый ветровал
5(е)	0	0,00 %	старый бурелом

Средняя категория состояния – **5,0**.

Класс состояния обследованных деревьев – **погибшие насаждения**.

Дальнейшее воздействие выше указанных факторов приведет не только к гибели насаждений, но и к распространению болезней леса и вредителей на другие участки.

Лечение древесно-кустарниковой растительности от поражения заболеваниями не представляется возможным в связи с отсутствием возможности применения химических препаратов.

По результатам визуальной диагностики, деревья имеют признаки ослабления, что в совокупности с учётом биологических особенностей древесной породы, архитектоники кроны, геометрии и наклона ствола, господствующего направления ветра и характера расположения поблизости объектов, позволяют сделать вывод, что деревья (**100 %**) аварийные – деревья со структурными изъянами, способными привести к падению всего дерева или его части и причинению ущерба населению или государственному имуществу и имуществу граждан.


В целях предупреждения распространения вредных организмов и предотвращения аварийных и/или чрезвычайных ситуаций рекомендуется проведение мероприятий, предусмотренных подпунктами «г» и «д» пункта 2 Правил санитарной безопасности в лесах, утвержденных постановлением Правительства Российской Федерации от 09.12.2020 № 2047, пунктом 1 Правил осуществления мероприятий по предупреждению распространения вредных организмов, утвержденных приказом

Минприроды России от 09.11.2020 № 912. Выбор конкретных мероприятий должен определяться исходя из целей использования обследованного участка.

На момент обследования древесно-кустарниковой растительности, объектов животного и растительного мира, занесённых в Красную книгу Российской Федерации и (или) Красную книгу Калининградской области, не обнаружено.

Все деревья в действительности пронумерованы, номера деревьев соответствуют номерам в перечётной ведомости. Обследовались указанные заказчиком деревья.

Директор филиала



/Шепелев С.В./

Специалист

/Бутока С.В./

Недомостр. перечета указанных деревьев по адресу:


Калининградская область, г. Зеленоградск, ул. Большая Окружная, д. 6. КН 39:05 010201 576

Заказчик

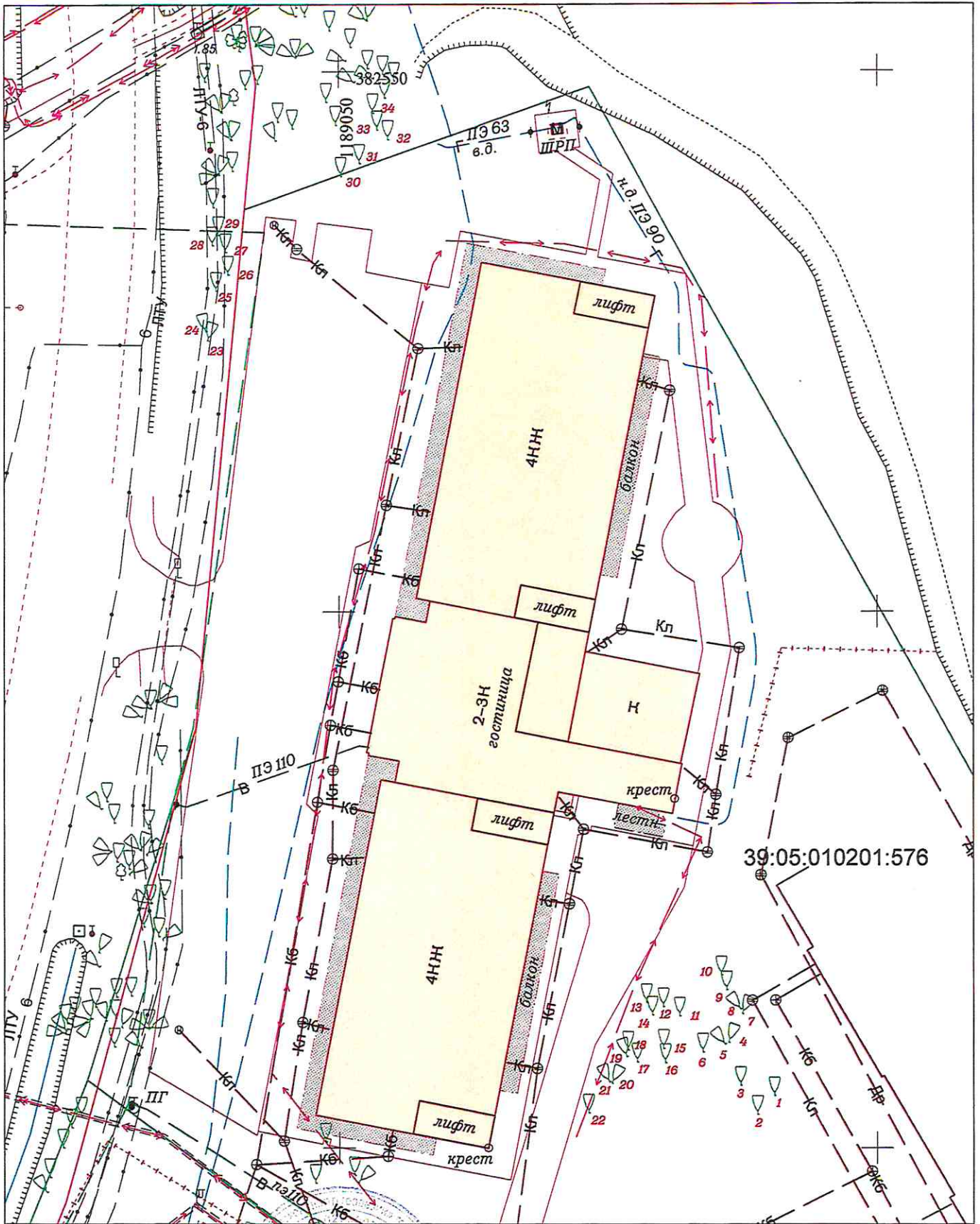
ООО "Балтийский парус"



№ дерева п/п	Порода	Диаметр	Категория состояния	Описание признаков состояния деревьев	Примечания
1	Ольха чёрная	35	5 а	Свежий сухойстой	Аварийное дерево
2	Ольха чёрная	27	5 а	Свежий сухойстой	Аварийное дерево
3	Ольха чёрная	30	5 а	Свежий сухойстой	Аварийное дерево
4	Ольха чёрная	23	5 а	Свежий сухойстой	Аварийное дерево
5	Ольха чёрная	17	5 а	Свежий сухойстой	Аварийное дерево
6	Ольха чёрная	24	5 а	Свежий сухойстой	Аварийное дерево
7	Ольха чёрная	21	5 а	Свежий сухойстой	Аварийное дерево
8	Ольха чёрная	21	5 а	Свежий сухойстой	Аварийное дерево
9	Ольха чёрная	23	5 а	Свежий сухойстой	Аварийное дерево
10	Ольха чёрная	31	5 а	Свежий сухойстой	Аварийное дерево
11	Ольха чёрная	21	5 а	Свежий сухойстой	Аварийное дерево
12	Ольха чёрная	23	5 а	Свежий сухойстой	Аварийное дерево
13	Ольха чёрная	30	5 а	Свежий сухойстой	Аварийное дерево
14	Ольха чёрная	22	5 а	Свежий сухойстой	Аварийное дерево
15	Ольха чёрная	25	5 а	Свежий сухойстой	Аварийное дерево
16	Ольха чёрная	26	5 а	Свежий сухойстой	Аварийное дерево
17	Ольха чёрная	21	5 а	Свежий сухойстой	Аварийное дерево
18	Ольха чёрная	26	5 а	Свежий сухойстой	Аварийное дерево
19	Ольха чёрная	27	5 а	Свежий сухойстой	Аварийное дерево
20	Ольха чёрная	25	5 а	Свежий сухойстой	Аварийное дерево
21	Ольха чёрная	26	5 а	Свежий сухойстой	Аварийное дерево
22	Ольха чёрная	22	5 а	Свежий сухойстой	Аварийное дерево
23	Ольха чёрная	34	5 а	Свежий сухойстой	Аварийное дерево
24	Ольха чёрная	31	5 а	Свежий сухойстой	Аварийное дерево
25	Ольха чёрная	36	5 а	Свежий сухойстой	Аварийное дерево
26	Ольха чёрная	34	5 а	Свежий сухойстой	Аварийное дерево
27	Ольха чёрная	39	5 а	Свежий сухойстой	Аварийное дерево
28	Ольха чёрная	37	5 а	Свежий сухойстой	Аварийное дерево
29	Ольха чёрная	41	5 а	Свежий сухойстой	Аварийное дерево
30	Ольха чёрная	42	5 а	Свежий сухойстой	Аварийное дерево
31	Ольха чёрная	21	5 а	Свежий сухойстой	Аварийное дерево
32	Ольха чёрная	33	5 а	Свежий сухойстой	Аварийное дерево
33	Ольха чёрная	21	5 а	Свежий сухойстой	Аварийное дерево
34	Ольха чёрная	31	5 а	Свежий сухойстой	Аварийное дерево

Специалист



Дата обследования 20.02.2023 г.



				2023				
				Инженерно-топографический план земельного участка				
				Подеревная съёмка				
Деж.план	Дело №	4		г. Зеленоградск,	Масштаб	Лист	Листов	
Директор	Глаза Л.И.		31.07.23	ул. Большая Окружная, 10	1:500	1	1	
Нач.отдела	Бречка А.И.		31.07.23	ООО "Балтийский парус"	© МП «Городской центр геодезии» городского округа «Город Калининград»			
Геодезист	Марченко Т.И.		31.07.23					
Должность	Фамилия	Подпись	Дата					



АГЕНТСТВО ПО АРХИТЕКТУРЕ, ГРАДОСТРОЕНИЮ И ПЕРСПЕКТИВНОМУ РАЗВИТИЮ КАЛИНИНГРАДСКОЙ ОБЛАСТИ

Дмитрия Донского ул., д. 1, Калининград, 236007
Тел. 8 (4012) 599-900, 8 (4012) 599-903, факс 8 (4012) 599-915
e-mail: agrad@gov39.ru; http: aggrad.gov39.ru

Обществу с ограниченной
ответственностью
«БАЛТИЙСКИЙ ПАРУС»
ИНН 3917052319

ул. Орудийная, д. 88,
п. Невское, Гурьевский р-н,
Калининградская обл., 236038

РАЗРЕШЕНИЕ НА СТРОИТЕЛЬСТВО

29 сентября 2021 года

№ 39-RU39320000-691-2021

Агентство по архитектуре, градостроению и перспективному развитию
Калининградской области

в соответствии со статьей 51 Градостроительного кодекса Российской Федерации разрешает:


1	Строительство объекта капитального строительства	V
2	Наименование объекта капитального строительства (этапа) в соответствии с проектной документацией	Здание спального корпуса санатория (II этап строительства)
	Наименование организации, выдавшей положительное заключение экспертизы проектной документации, и в случаях, предусмотренных законодательством Российской Федерации, реквизиты приказа об утверждении положительного заключения государственной экологической экспертизы	Общество с ограниченной ответственностью «ГЛАВСТРОЙЭКСПЕРТ-МВ»
	Регистрационный номер и дата выдачи положительного заключения экспертизы проектной документации и в случаях, предусмотренных законодательством Российской Федерации, реквизиты приказа об утверждении положительного заключения государственной экологической экспертизы	№ 39-2-1-3-044210-2021 от 10 августа 2021 года подтверждение ООО «РС ГРУПП» соответствия изменений, внесенных в проектную документацию, получившую положительное заключение экспертизы проектной документации, требованиям части 3.8 статьи 49 Градостроительного Кодекса Российской Федерации № 1 от 17 сентября 2021 года

3	Кадастровый номер земельного участка (земельных участков), в пределах которого (которых) расположен или планируется расположение объекта капитального строительства	39:05:010201:576		
	Номер кадастрового квартала (кадастровых кварталов), в пределах которого (которых) расположен или планируется расположение объекта капитального строительства	39:05:010201		
3.1.	Сведения о градостроительном плане земельного участка	от 16 сентября 2021 года № РФ-39-2-20-0-00-2021-2928/П выдан ГБУ КО «Центр кадастровой оценки и мониторинга недвижимости»		
4	Сведения о проектной документации объекта капитального строительства, планируемого к строительству, реконструкции, проведению работ сохранения объекта культурного наследия, при которых затрагиваются конструктивные и другие характеристики надежности и безопасности объекта	ООО «РС ГРУПП», 2021 год, шифр 21-018-ПД		
5	Краткие проектные характеристики:			
	Общая площадь (кв.м):	11050,46	Площадь участка (кв. м):	10000,00
	Объем (куб. м):	32013,10	в том числе подземной части (куб. м):	3916,50
	Количество этажей (шт.):	6	Количество подземных этажей (шт.):	1
	Площадь застройки (кв. м):	2021,04	Высота (м):	17,45
6	Адрес (местоположение) объекта:	Российская Федерация, Калининградская область, Зеленоградский городской округ, г. Зеленоградск, ул. Большая Окружная, дом 10		

Срок действия разрешения – до 29 сентября 2023 г. в соответствии с разделом проектной документации «Проект организации строительства» (шифр 21-018-ПД-ПОС).

**Руководитель
(директор) Агентства**

(должность уполномоченного
лица органа, осуществляющего
выдачу разрешения на строительство)



(подпись)

В.Л. Касьянова

(расшифровка подписи)

29 сентября 2021 года

