

СОГЛАСОВАНО
Директор ФГБУ «Куршская коса»
МБ «Куршская коса»



А.А. Калина
2023г.

УТВЕРЖДАЮ
Исполнительный глава администрации
«Зеленоградского муниципального округа
Калининградской области»



А. Заболотный
2023года

ПОРУБОЧНЫЙ БИЛЕТ № 06/12 от «07» 02 2023 г.

Заинтересованное лицо: Директор пансионата «Балтийские пески» Центрального банка РФ Н.С. Неклюдова, Зеленоградский район, пос. Лесной, ул. Набережная, д. 4а.
(фамилия, имя, отчество - для граждан, полное наименование организации - для юридических лиц)

1. Наименование разрешенных работ: санитарная рубка

наименование работ: вырубка (снос), обрезка и/или пересадка зеленых насаждений

В ЦЕЛЯХ: осуществление санитарной рубки зеленых насаждений

(цель производства по: вырубке (сносу), обрезке и /или пересадке зеленых насаждений)

на земельном участке, расположенном: Зеленоградский район, пос. Лесной, ул. Набережная д. 4а (территория пансионата «Балтийские пески»)

Кадастровый номер: 39:05:000000:2783.

(адресные ориентиры местоположения земельного участка, кадастровый номер земельного участка (при наличии))

Разрешается:

вырубить	<u>1 (одно)</u>	шт. деревьев
	<u>-</u>	шт. кустарников
	(указывается количество числом и прописью)	
обрезать	<u>-</u>	шт. деревьев
	<u>-</u>	шт. кустарников
	(указывается количество числом и прописью)	
пересадить	<u>-</u>	шт. деревьев
	<u>-</u>	шт. кустарников
	(указывается количество числом и прописью)	
сохранить	<u>-</u>	шт. деревьев
	<u>-</u>	шт. кустарников
	(указывается количество числом и прописью)	

2. Подлежит выполнению компенсационное озеленение в соответствии с проектом компенсационного озеленения:

(регистрационный номер и дата регистрации проекта компенсационного озеленения)

Высадка дерева, породы сосна обыкновенная, экологической ценностью 11 баллов

Проектом предусмотрено:

посадка	<u>1 (одно)</u>	шт. деревьев
	<u>-</u>	шт. кустарников
	(указывается количество числом и прописью)	
пересадка	<u>-</u>	шт. деревьев
	<u>-</u>	шт. кустарников
	(указывается количество числом и прописью)	

Место выполнения компенсационного озеленения:

Зеленоградский район, пос. Лесной, ул. Набережная д. 4а (территория пансионата «Балтийские пески»), кадастровый номер: 39:05:000000:2783.

(адресные ориентиры, кадастровый номер при наличии)

3. Срок действия порубочного билета: до «01» июня 2024г. <*>
4. Приложение: перечётная ведомость № 06/12 от 18 декабря 2023 года
(перечетная ведомость зеленых насаждений)

5. Компенсационная стоимость оплачена в сумме: не предусмотрена
<*> срок выполнения компенсационного озеленения подлежит продлению в случае продления разрешения на строительство.

Дату начала работ по вырубке (сносу), пересадке и обрезке зеленых насаждений сообщить в комитет по строительству, жилищно-коммунальному хозяйству и благоустройству администрации Зеленоградского муниципального округа по телефону: 8(20150)4-22-20, и по адресу электронной почты info@admzelenogradsk.ru не позднее чем за 5 (пять) рабочих дней до назначенного срока.

При выполнении работ по вырубке (сносу), обрезке и/или пересадке зеленых насаждений необходимо руководствоваться гл. 3 Порядка выдачи разрешительной документации на вырубку (снос), обрезку и/или пересадку зеленых насаждений на территории Зеленоградского муниципального округа.

О завершении работ по вырубке (сносу), пересадке и обрезке зеленых насаждений необходимо уведомить комитет по строительству, жилищно-коммунальному хозяйству и благоустройству администрации Зеленоградского муниципального округа по телефону: 8(20150)4-22-20, и по адресу электронной почты info@admzelenogradsk.ru не позднее чем за 5 (пять) рабочих дней после их завершения.

Статьями 38.3 и 38.4 Кодекса об административных правонарушениях (Закон Калининградской области от 12.05.2008 №244) за невыполнение условий разрешительной документации на вырубку (снос), обрезку и/или пересадку зелёных насаждений предусмотрена ответственность в виде административного штрафа.

***В соответствии с Законом Калининградской области от 07.07.2022 №115 «О внесении изменений в Закон Калининградской области «Об охране зелёных насаждений» ст.4 п.2 необходимо выполнить мероприятия по корчевке пней, оставшихся после осуществления вырубки (сноса) зелёных насаждений.**

Председатель комитета по строительству,
ЖКХ и благоустройству администрации
МО «Зеленоградский муниципальный округ Калининградской области»



Л.В. Пахоменко

Порубочный билет получил _____

(должность, организация, ф.и.о., подпись, телефон)

Порубочный билет закрыт на основании акта освидетельствования места
вырубки (сноса) зеленых насаждений N ___ от "___" _____ 202 года

Л.В. Пахоменко

« » 202 год

Примечание:

Работы по вырубке (спилу), обрезке зеленых насаждений выполняются с привлечением специализированных организаций.

Утверждено
Председатель комиссии
Председатель комитета по строительству, ЖКХ и благоустройству
МО «Зеленоградский муниципальный округ Калининградской области»

Л.В. Пахоменко

М.П. «18» декабря 2023 г.

ПЕРЕЧТНАЯ ВЕДОМОСТЬ ЗЕЛЕНЬХ НАСАЖДЕНИЙ
№ 06/12 от «18» декабря 2023 года

Заявитель: Директор пансионата «Балтийские пески» Центрального банка РФ Н.С. Неклюдова, Зеленоградский район, пос. Лесной, ул. Набережная, д. 4а.

Адрес (местоположение) земельного участка: Зеленоградский район, пос. Лесной, ул. Набережная д. 4а (территория пансионата «Балтийские пески»)

Кадастровый номер: 39:05:000000:2783

Цель планируемой **вырубки (сноса)**, обрезки, пересадки зеленых насаждений:

осуществление санитарной рубки зеленых насаждений

(указывается в соответствии с п.2.3 Порядка выдачи разрешительной документации на вырубку (снос), обрезку и/или пересадку зеленых насаждений на территории Зеленоградского муниципального округа)

№ п/п	Номер на подеревной съемке	Порода, вид зеленых насаждений	Диаметр ствола (для деревьев - на высоте 1,3м) см	Номер группы	Возраст кустарников Живых изгородей, цветников лет	Площадь газонов м2	Характеристика состояния зеленых насаждений	Заключение (Вырубить, пересадить, Сохранить)	Примечание
1	2	3	4		5	6	7	8	9
1	3	Сосна обыкновенная	31	1			Старый сухой (5г)	Вырубить	

Площадь земельного участка, на территории которого планируется вырубка (снос) зеленых насаждений, составляет __ кв.м.

Количество зеленых насаждений:

- подлежащих вырубке: деревьев 1 (одно), кустарников -, живой изгороди -, бордюров -,
- подлежащих пересадке: деревьев -, кустарников -, живой изгороди -, бордюров -,
- подлежащих обрезке: деревьев -, кустарников -, живой изгороди -, бордюров -,
- подлежащих сохранению: деревьев -, кустарников -, живой изгороди -, бордюров -.

Площадь уничтожаемого газона и иной травянистой растительности составляет: - кв.м

Площадь уничтожаемых одно-двулетних\многолетних (нужное подчеркнуть) цветников составляет: - кв.м

Перечетная ведомость составлена:

председатель комитета по строительству

ЖКХ и благоустройству

(данные исполнителя)

(подпись)

Л.В. Пахоменко/

(расшифровка подписи)

Дата составления перечетной ведомости: «18» декабря 2023 г.

Проверено комиссией по учету и вырубке (сносу) зеленых насаждений и компенсационного озеленения на территории Зеленоградского муниципального округа. По результатам составлен акт обследования зеленых насаждений № 06/12 от «18» декабря 2023 года.

Члены комиссии: Е.Н. Шегеда - начальник управления имущественных и земельных отношений

Д.В. Крыщенко - начальник управления архитектуры и градостроительства – главный архитектор

Э.Б. Колкин - начальник отдела по делам ГО, ЧС и охраны окружающей среды

Л.И. Твердохлебова - заместитель председателя комитета по строительству, ЖКХ и благоустройству

Утверждаю
Председатель комиссии
Председатель комитета по строительству, ЖКХ и благоустройству
администрации МО «Зеленоградский муниципальный округ Калининградской области»
Л.В. Пахоменко



М.П. «18» декабря 2023

Акт
обследования зеленых насаждений
№ 06/12 от "18" декабря 2023 года

Комиссией по учету и вырубке (сносу) зеленых насаждений и компенсационному озеленению муниципального образования «Зеленоградский муниципальный округ Калининградской области» в составе:

председателя – Л.В. Пахоменко, председатель комитета по строительству, ЖКХ и благоустройству администрации МО «Зеленоградский муниципальный округ Калининградской области»

членов комиссии:

Е.Н. Шегеда – начальник управления имущественных и земельных отношений администрации МО «Зеленоградский муниципальный округ Калининградской области»

Д.В. Крыщенко – начальник управления архитектуры и градостроительства – главный архитектор администрации МО «Зеленоградский муниципальный округ Калининградской области»

Э.Б. Колкин – начальник отдела по делам ГО, ЧС и охраны окружающей среды

Л.И. Твердохлебова – заместитель председателя комитета по строительству, ЖКХ и благоустройству администрации МО «Зеленоградский муниципальный округ Калининградской области»
(должность, ф,и.о.)

по заявлению: вх. № 11229ю/01-24 от 23.11.2023г директор пансионата «Балтийские пески» Центрального банка РФ Н.С. Неклюдова, Зеленоградский район, пос. Лесной, ул. Набережная, д. 4а.

(наименование заявителя, почтовый адрес)

Проведено обследование земельного участка, расположенного: Зеленоградский район, пос. Лесной, ул. Набережная д. 4а (территория пансионата «Балтийские пески»)

Кадастровый номер: 39:05:000000:2783.

В результате проведенного обследования установлено, что на земельном участке произрастают зелёные насаждения, указанные в перечётной ведомости, являющейся приложением к настоящему акту.

Комиссия считает возможным выдать пансионату «Балтийские пески» Центрального банка РФ порубочный билет на санитарную рубку зеленых насаждений в соответствии с ведомостью пересчёта деревьев.

Председатель комиссии: Л.В. Пахоменко Л.В. Пахоменко, председатель комитета по строительству, ЖКХ и благоустройству администрации

Члены комиссии:

Е.Н. Шегеда Е.Н. Шегеда – начальник управления имущественных и земельных отношений

Д.В. Крыщенко Д.В. Крыщенко – начальник управления архитектуры и градостроительства – главный архитектор

Э.Б. Колкин Э.Б. Колкин – начальник отдела по делам ГО, ЧС и охраны окружающей среды

Л.И. Твердохлебова Л.И. Твердохлебова – заместитель председателя комитета по строительству, ЖКХ и благоустройству



**ЦЕНТРАЛЬНЫЙ БАНК
РОССИЙСКОЙ ФЕДЕРАЦИИ
(Банк России)**

Пансионат «Балтийские пески»

238534, Калининградская область, Зеленоградский район,
пос. Лесной, ул. Набережная, д. 4а
www.cbr.ru

от 22.11.2023 № Р018-10/1332
на № 3990/01-43 от 11.09.2023

по электронной почте:
info@admzelenogradsk.ru

Главе администрации МО
«Зеленоградский муниципальный
округ Калининградской области»

С.А. Кошевому

238530, Калининградская обл.,
г. Зеленоградск, ул. Крымская, 5-а
8 (40150) 3-1362

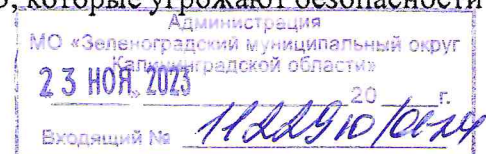
Р.А. Хоменко т.в.
Мисавкин А.В.
Заявление

Пансионат «Балтийские пески» Центрального банка Российской Федерации (далее-пансионат), сообщает следующее, что согласно вашего письма от 11.09.2023 № 3990/01-43 пансионат обратился в ТУ Росимущества в Калининградской области о выдаче порубочного билета на вырубку 1-го сухого дерева (сосна) расположенного на земельном участке с кадастровым номером 39:05:000000:2783 по адресу: 238534, Калининградская область, Зеленоградский район, пос. Лесной, ул. Набережная, д. 4А.

На свой запрос пансионат получил 17.11.2023 письмо ТУ Росимущества в Калининградской области (далее – ТУ) от 07.11.2023 № 39-04/7449 (копия – прилагается), в котором указывается, что у ТУ отсутствуют полномочия по выдаче разрешительной документации на вырубку (снос) зеленых насаждений, и согласованию вырубке зеленых произрастающих, на федеральных земельных участках и рекомендует обратиться с данным запросом в муниципальное учреждение, согласно утвержденного распоряжением Правительства Российской Федерации от 18.09.2019 № 2113-р (п.197) Перечня типовых государственных и муниципальных услуг.

На основании данного ответа пансионат повторно обращается к Вам о выдаче поручного билета на вырубку (снос) уже Двух сосен, расположенных на земельном участке с кадастровым номером 39:05:000000:2783, которые угрожают безопасности

КОНТРОЛЬ



отдыхающих пансионата и целостности Гостевого дома №6 (ствол сосны находится в критической близости с крышей здания).

По Акту (заключению) лесопатологического обследования древесно-кустарниковой растительности сухих деревьев – сосны 2 (Две) штуки, находится на землях категории сельского поселения (в акте № п/п 3,5).

Ответ на заявление просим прислать по электронной почте: KopylAV@cbr.ru, за оригиналом заедем сами.

Приложения:

1. Копия письма ТУ Росимущества в Калининградской области ответ от 07.11.2023 № 39-04/7449 на 2л в 1 экз.
2. Акт (заключение) лесопатологического обследования древесно-кустарниковой растительности на 3л. в 1 экз.
3. Фотографии нахождения деревьев на участке на 3л. в 1 экз.

Директор
пансионата «Балтийские пески»
Центрального банка
Российской Федерации



Н.С. Неклюдова



ФЕДЕРАЛЬНОЕ АГЕНТСТВО ЛЕСНОГО ХОЗЯЙСТВА
ФЕДЕРАЛЬНОЕ БЮДЖЕТНОЕ УЧРЕЖДЕНИЕ
«РОССИЙСКИЙ ЦЕНТР ЗАЩИТЫ ЛЕСА»
ФИЛИАЛ ФБУ «РОСЛЕСОЗАЩИТА» -
«ЦЕНТР ЗАЩИТЫ ЛЕСА КАЛИНИНГРАДСКОЙ ОБЛАСТИ»

238345, Калининградская область, Светловский городской округ, п. Взморье, ул. Лесная дом 7, тел.: 8 (40152) 28-3-56 факс: (40152) 28-3-56.

e-mail: ozl139@rosln.ru, сайт www.kaliningrad.rosl.ru

Акт (заключение)
лесопатологического обследования
древесно-кустарниковой растительности

от «27» июля 2021 г.

Мной, специалистом филиала ФБУ «Рослесозащита» - «Центр защиты леса Калининградской области» Бутюга С.В., 26 июля 2021 г. в присутствии представителя заказчика, проведено лесопатологическое обследование указанной заказчиком древесно-кустарниковой растительности расположенной на участке по адресу: Калининградская область, Зеленоградский район, пос. Лесной, ул. Набережная 4 А.

Обследование проведено на основании договора с ЦБ РФ "Балтийские пески" № 20 от 27 марта 2019 года на проведение лесопатологического обследования древесно-кустарниковой растительности в целях выявления аварийных деревьев.

Всего обследовано 5 деревьев (5 стволов), в том числе по породам:

Порода	Количество стволов	Процентное отношение
Сосна обыкновенная (<i>Pinus sylvestris</i>)	5	100 %

По категориям состояния в соответствии с «Правилами санитарной безопасности в лесах» (утв. постановлением Правительства РФ от 09.12.2020 г. № 2047) и «Порядком проведения лесопатологических обследований и формы акта лесопатологического обследования» (утв. Приказом Минприроды России от 09.11.2020 № 910 и зарегистрированного в Минюсте России 18.12.2020 № 61584), «Правилами осуществления мероприятий по предупреждению распространения вредных организмов» (утв. Приказом Минприроды России от 09.11.2020 № 912 и зарегистрированного в Минюсте России 18.12.2020 № 61585) и в соответствии с Порядком организации и проведения лесопатологического обследования древесно-кустарниковой растительности на землях иных категорий не входящих в состав

земель лесного фонда Калининградской области для нужд физических и юридических лиц, проводимого филиалом ФБУ «Рослесозащита» «ЦЗЛ Калининградской области» обследованные породы распределены следующим образом:

Категория состояния	Количество стволов	Процентное отношение от общего количества стволов	Описание категории состояния
1	3	60,00 %	здоровые (без признаков ослабления)
2	1	20,00 %	ослабленные
3	0	0,00 %	сильно ослабленные
4	0	0,00 %	усыхающие
5(а)	0	0,00 %	свежий сухостой
5(г)	1	20,00 %	старый сухостой

Средняя категория состояния – 2,0

Класс состояния обследованных деревьев – **ослабленные насаждения**

Об ослаблении древесно-кустарниковой растительности свидетельствует наличие следующих признаков: усыхание ветвей (20,00 %), сухобочина (20,00 %) и слом ветвей (20,00 %).

Так же имеется: наклон (20,00 %) и деревьев без повреждений (60,00 %).

На момент обследования древесно-кустарниковой растительности, объектов животного и растительного мира, занесённых в Красную книгу Российской Федерации и (или) Красную книгу Калининградской области, не обнаружено.

Все деревья в действительности пронумерованы, номера деревьев соответствуют номерам в перечётной ведомости. Обследовались указанные заказчиком деревья.

Директор филиала




/Шепелев С.В./

Специалист:

/Бутока С.В./

№ п/п	Порода	Диаметр	Категория состояния	Ведомость перечета указанных деревьев по адресу: Калининградская область, Зеленоградский район, пос. Лесной, ул. Набережная 4 А.	Заказчик: ЦБ РФ "Балтийские пески"
				Описание признаков состояния деревьев	Примечания
1	Сосна обыкновенная	34	1	Без повреждений.	
2	Сосна обыкновенная	37	1	Без повреждений.	
3	Сосна обыкновенная	31	5 р	Старый, сухостой.	
4	Сосна обыкновенная	29	1	Без повреждений.	
5	Сосна обыкновенная	27	2	Усыхание ветвей, слом ветвей, сухобочина; наклон.	

Специальное



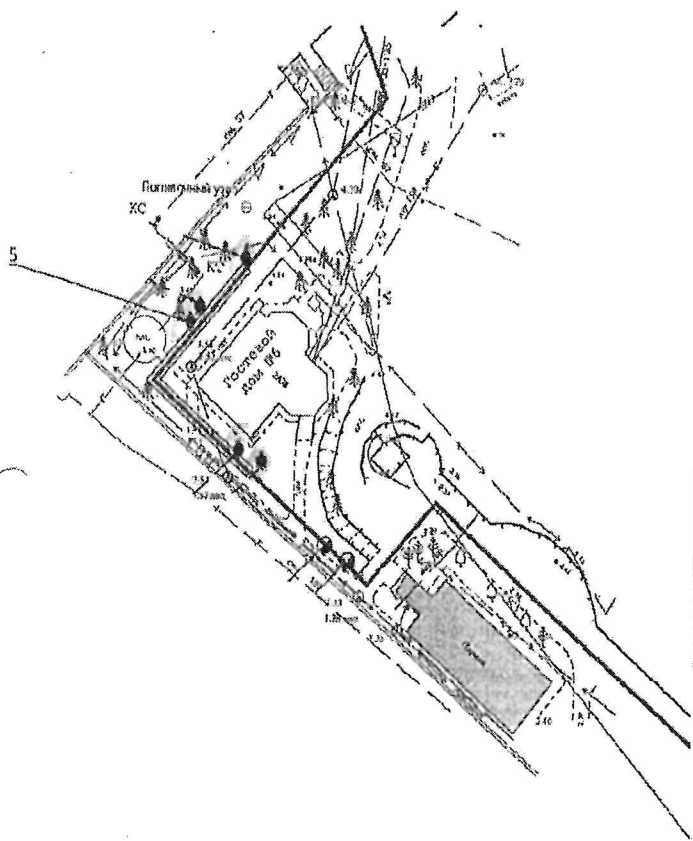
Бутова С.В.

Дата обследования 26.07.2021 г.





Расположение сухой сосны на территории пансионата "Балтийские пески" по адресу пос. Лесной, ул. Набережная 4а

поз: _ 5



08:52



Поиск мест и адресов



2А

4

Центр

1

3

7

9

3А

Дом поэта

6



7

ул. Ветеранов

Панте

95 м

10

Балтийские
пески