

УТВЕРЖДАЮ
И.о. главы администрации
«Зеленоградского муниципального округа
Калининградской области»



С.А. Заболотный
2023 года
М.П.

ПОРУБОЧНЫЙ БИЛЕТ №13/07 от «28» 07 2023 г.

Заинтересованное лицо: Клименко Р.В. инд.236022 г. Калининград ул. Чайковского

(фамилия, имя, отчество - для граждан, полное наименование организации - для юридических лиц)

1. Наименование разрешенных работ: обрезка

(наименование работ: вырубка (снос), обрезка и/или пересадка зеленых насаждений)

в целях: санитарная обрезка

(цель производства по: вырубке (сносу), обрезке и /или пересадке зеленых насаждений)

на земельном участке, расположенном: г. Зеленоградск, п. Малиновка КН прилегающая территория

39:05:010602:666; 39:05:010602:1833

(адресные ориентиры местоположения земельного участка, кадастровый номер земельного участка (при наличии))

Разрешается:

- | | | |
|------------|--|-----------------|
| вырубить | - | шт. деревьев |
| | - | шт. кустарников |
| | (указывается количество числом и прописью) | |
| обрезать | <u>175 (сто семьдесят пять)</u> | шт. деревьев |
| | | шт. кустарников |
| | (указывается количество числом и прописью) | |
| пересадить | - | шт. деревьев |
| | - | шт. кустарников |
| | (указывается количество числом и прописью) | |
| Сохранить | - | шт. деревьев |
| | - | шт. кустарников |
| | (указывается количество числом и прописью) | |

2. Подлежит выполнению компенсационное озеленение в соответствии с проектом компенсационного озеленения:

Не требуется

(регистрационный номер и дата регистрации проекта компенсационного озеленения)

Проектом предусмотрено:

- | | | |
|-----------|--|-----------------|
| посадка | - | шт. деревьев |
| | - | шт. кустарников |
| | (указывается количество числом и прописью) | |
| пересадка | - | шт. деревьев |
| | - | шт. кустарников |
| | (указывается количество числом и прописью) | |

Место выполнения компенсационного озеленения:

(адресные ориентиры, кадастровый номер при наличии)

3. Срок действия порубочного билета: до «31» августа 2023 г.<*>

4. Приложение: перечётная ведомость № 13/07 от 28.07.2023 года

(перечётная ведомость зеленых насаждений)

5. Компенсационная стоимость оплачена в сумме: не предусмотрена

<*> срок выполнения компенсационного озеленения подлежит продлению в случае продления разрешения на строительство.

Дату начала работ по вырубке (сносу), пересадке и обрезке зеленых насаждений сообщить в комитет по строительству, жилищно-коммунальному хозяйству и благоустройству администрации Зеленоградского муниципального округа по телефону: 8(20150)4-22-20, и по адресу электронной почты info@admzelenogradsk.ru не позднее чем за 5 (пять) рабочих дней до назначенного срока.

При выполнении работ по вырубке (сносу), обрезке и/или пересадке зеленых насаждений необходимо руководствоваться гл. 3 Порядка выдачи разрешительной документации на вырубку (снос), обрезку и/или пересадку зеленых насаждений на территории Зеленоградского муниципального округа.

О завершении работ по вырубке (сносу), пересадке и обрезке зеленых насаждений необходимо уведомить комитет по строительству, жилищно-коммунальному хозяйству и благоустройству администрации Зеленоградского муниципального округа по телефону: 8(20150)4-22-20, и по адресу электронной почты info@admzelenogradsk.ru не позднее чем за 5 (пять) рабочих дней после их завершения.

Статьями 38.3 и 38.4 Кодекса об административных правонарушениях (Закон Калининградской области от 12.05.2008 №244) за невыполнение условий разрешительной документации на вырубку (снос), обрезку и/или пересадку зелёных насаждений предусмотрена ответственность в виде административного штрафа.

***В соответствии с Законом Калининградской области от 07.07.2022 №115 «О внесении изменений в Закон Калининградской области «Об охране зелёных насаждений» ст.4 п.2 необходимо выполнить мероприятия по корчевке пней, оставшихся после осуществления вырубки (сноса) зелёных насаждений.**

Председатель комитета по строительству,
ЖКХ и благоустройству администрации
МО «Зеленоградский муниципальный округ Калининградской области»

Л.В. Пахоменко

Порубочный билет получил

(должность, организация, ф.и.о., подпись, телефон)

Порубочный билет закрыт на основании акта освидетельствования места
вырубки (сноса) зеленых насаждений N ___ от " ___ " _____ 2023 года

Л.В. Пахоменко

« »

2023 год

Утверждаю

Председатель комиссии-

Председатель комитета по строительству, ЖКХ и благоустройству
МО «Зеленоградский муниципальный округ Калининградской области»

Л.В. Пахоменко

М.П. «28» июля 2023 г.

ПЕРЕЧЕТНАЯ ВЕДОМОСТЬ ЗЕЛЕННЫХ НАСАЖДЕНИЙ

№ 13/07 от «13» июля 2023 года

Заявитель: Клименко Р.В. инд.236022 г. Калининград ул.

Адрес (местоположение) земельного участка: г. Зеленоградск пос. Малиновка

Кадастровый номер : прилегающая территория 39:05:010602:666; 39:05:010602:1833

Цель планируемой вырубki (сноса), обрезки, пересадки зеленых насаждений:
санитарная обрезка

(указывается в соответствии с п.2.3 Порядка выдачи разрешительной документации на вырубку (снос), обрезку и/или пересадку
зеленых насаждений на территории Зеленоградского муниципального округа)

| № п/п | Номер на подеревной съемке | Порода, вид зеленых насаждений | Диаметр ствола (для деревьев - на высоте 1,3м) см. | Номер группы | количество | Площадь газонов м2 | Характеристика состояния зеленых насаждений | Заключение (Вырубить, пересадить, Сохранить) | Примечание |
|-------|----------------------------|--------------------------------|--|--------------|------------|--------------------|---|--|--------------------|
| 1 | 2 | 3 | 4 | 5 | 6 | 7 | 8 | 9 | 10 |
| 1. | | Робиния Лжеакация | 18-58 | | 149 | | | сохранить | Санитарная обрезка |
| 2. | | Ива козья | 14-24 | | 7 | | | сохранить | Санитарная обрезка |
| 3. | | Ель обыкновенная | 8-20 | | 6 | | | сохранить | Санитарная обрезка |
| 4. | | Черешня | 8-40 | | 3 | | | сохранить | Санитарная обрезка |
| 5. | | Ясень | 10-34 | | 8 | | | сохранить | Санитарная обрезка |
| 6. | | Пихта Нордмана | 10-18 | | 2 | | | сохранить | Санитарная обрезка |

Площадь земельного участка, на территории которого планируется вырубка (снос) зеленых насаждений, составляет ___ кв.м.

Количество зеленых насаждений:

- подлежащих вырубке: - деревьев, - кустарник, - живой изгороди - бордюров -

- подлежащих пересадке: деревьев - , кустарников - , живой изгороди - , бордюров -

- подлежащих обрезке: деревьев - 175 (сто семьдесят пять), кустарников - , живой изгороди - , бордюров -

- подлежащих сохранению: деревьев - , кустарников - , живой изгороди - , бордюров -

Площадь уничтожаемого газона и иной травянистой растительности составляет: - кв.м

Площадь уничтожаемых одно-двулетних/многолетних (нужное подчеркнуть) цветников составляет: - кв.м

Перечетная ведомость составлена:

председатель комитета по строительству

ЖКХ и благоустройству

(данные исполнителя)

(подпись)

/Л.В. Пахоменко/

(расшифровка подписи)

Дата составления перечетной ведомости: «28» июля 2023 г.

Проверено комиссией по учету и вырубке (сносу) зеленых насаждений и компенсационного озеленению на территории Зеленоградского муниципального округа. По результатам составлен акт обследования зеленых насаждений № 13/07 от «28» июля 2023 года.

Члены комиссии:


Е.Н. Шегеда - начальник управления имущественных и земельных отношений

Д.В. Крыщенко - начальник управления архитектуры и градостроительства - главный архитектор

Э.Б. Колкин - начальник отдела по делам ГО, ЧС и охраны окружающей среды

Л.И. Твердохлебова - заместитель председателя комитета по строительству, ЖКХ и благоустройству

Утверждаю
Председатель комиссии-
Председатель комитета по строительству, ЖКХ и благоустройству
администрации МО «Зеленоградский муниципальный округ Калининградской области»
Л.В. Пахоменко



«28» июля 2023 г

Акт
обследования зеленых насаждений
№ 13/07 от "28" июля 2023 года

Комиссией по учету и вырубке (сносу) зеленых насаждений и компенсационному озеленению муниципального образования «Зеленоградский муниципальный округ Калининградской области» в составе:

председателя – Л.В. Пахоменко, председатель комитета по строительству, ЖКХ и благоустройству администрации МО «Зеленоградский муниципальный округ Калининградской области»

членов комиссии:

Е.Н. Шегеда – начальник управления имущественных и земельных отношений администрации МО «Зеленоградский муниципальный округ Калининградской области»

Д.В. Крыщенко – начальник управления архитектуры и градостроительства – главный архитектор администрации МО «Зеленоградский муниципальный округ Калининградской области»

Э.Б. Колкин – начальник отдела по делам ГО, ЧС и охраны окружающей среды администрации МО «Зеленоградский муниципальный округ Калининградской области»


Л.И. Твердохлебова – заместитель председателя комитета по строительству, ЖКХ и благоустройству администрации МО «Зеленоградский муниципальный округ Калининградской области»
(должность, ф., и., о.)

по заявлению: № 7149/01-23 от 28.07.2023г Клименко Р.В. инд.236022 г. Калининград


(наименование заявителя, почтовый адрес)


проведено обследование земельного участка, расположенного: г. Зеленоградск п. Малиновка
кадастровый номер: прилегающая территория 39:05:010602:666; 39:05:010602:1833


В результате проведенного обследования установлено, что на земельном участке произрастают зелёные насаждения, указанные в подеревной съёмке и перечетной ведомости, являющихся приложением к настоящему акту. Видовой, породный состав, состояние и иные характеристики зелёных насаждений соответствуют приведённым в прилагаемой перечетной ведомости. Комиссия считает возможным выдать порубочный билет на санитарную обрезка.


Председатель комиссии:  Л.В. Пахоменко,
председатель комитета по строительству, ЖКХ и благоустройству администрации МО «Зеленоградский муниципальный округ Калининградской области»

Члены комиссии:

Е.Н. Шегеда – начальник управления имущественных и земельных отношений


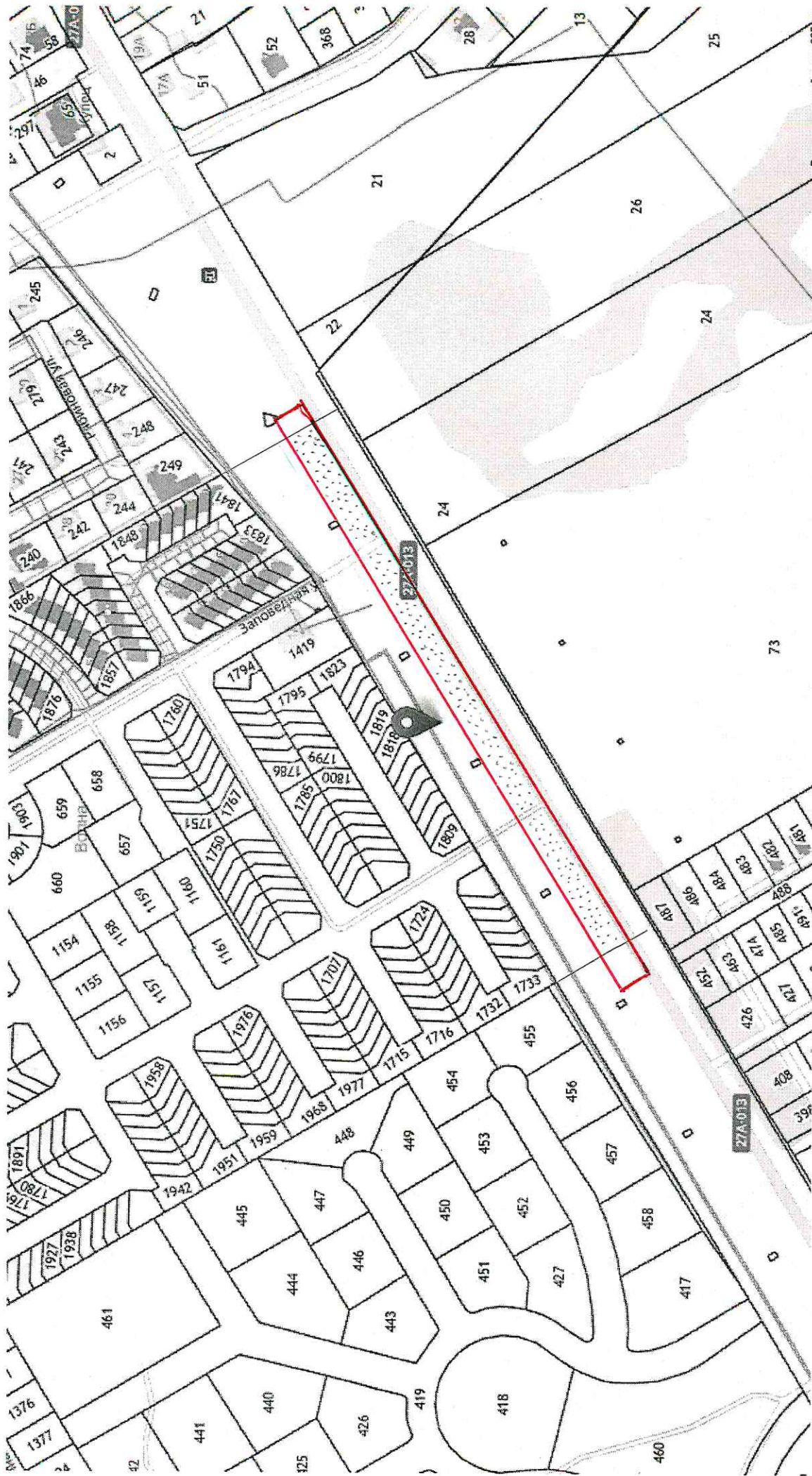
Д.В. Крыщенко – начальник управления архитектуры и градостроительства – главный архитектор


Э.Б. Колкин – начальник отдела по делам ГО, ЧС и охраны окружающей среды


Л.И. Твердохлебова – заместитель председателя комитета по строительству, ЖКХ и благоустройству


Публичная кадастровая карта России на 25.07.2023

📍 Подсказка: Кликните на карте на любой участок или дом, чтобы проверить права собственности и обременения.



Распечатано с сайта egpr365.ru
(<https://egpr365.org/map/?x=54.93655352916082&y=20.443593263826102&zoom=187&x=54.93670877291851&y=20.443443059921288&zoom=17&layer=2>)
Leaflet (<https://leafletjs.com>) | © Публичная кадастровая карта (<https://pkk.egpr365.org>), ©

© Яндекс (<https://yandex.ru/maps/?origin=isapi&ll=20.443443.54.936709&z=17&f=1>)
Условия использования (https://yandex.ru/legal/maps_termsofuse/?lang=ru).





