



УТВЕРЖДАЮ
И.о. главы администрации
«Зеленоградского муниципального округа
Калининградской области»

Г.П. Попшой

03 2023года

М.П.

ПОРУБОЧНЫЙ БИЛЕТ № 03/03 от «14» 03 2023 г.

Заинтересованное лицо: Зуйкова Е.В., Кузьмин О.Ю. Зеленоградский район, пос. Красноторовка, ул. Школьная, д. 9/6

(фамилия, имя, отчество - для граждан, полное наименование организации - для юридических лиц)

1. Наименование разрешенных работ: Санитарная обрезка сухих и аварийных ветвей

наименование работ: вырубка (снос), обрезка и/или пересадка зеленых насаждений)

в целях: осуществления санитарной обрезки зеленых насаждений

(цель производства по: вырубке (сносу), обрезке и /или пересадке зеленых насаждений)

на земельном участке, расположенном: Зеленоградский район, ул. Школьная КН 39:05:030101:211, Зеленоградский район, пос. Красноторовка, ул. Школьная КН 39:05:030101:212.

(адресные ориентиры местоположения земельного участка, кадастровый номер земельного участка (при наличии))

Разрешается:

вырубить	-	шт. деревьев
		шт. кустарников
	(указывается количество числом и прописью)	
обрезать	22 (двадцать два)	шт. деревьев
		шт. кустарников
	(указывается количество числом и прописью)	
пересадить	-	шт. деревьев
	-	шт. кустарников
	(указывается количество числом и прописью)	
сохранить	-	шт. деревьев
	-	шт. кустарников
	(указывается количество числом и прописью)	

2. Подлежит выполнению компенсационное озеленение в соответствии с проектом компенсационного озеленения:

Не требуется

(регистрационный номер и дата регистрации проекта компенсационного озеленения)

Проектом предусмотрено:

посадка	-	шт. деревьев
		шт. кустарников
	(указывается количество числом и прописью)	
пересадка	-	шт. деревьев
		шт. кустарников
	(указывается количество числом и прописью)	

Место выполнения компенсационного озеленения:

Не предусмотрено

(адресные ориентиры, кадастровый номер при наличии)

3. Срок действия порубочного билета: до «01» мая 2023г.<*>

4. Приложение: перечётная ведомость № 03/03 от 13 марта 2023 года
(перечетная ведомость зеленых насаждений)

5. Компенсационная стоимость оплачена в сумме: не предусмотрена
<*> срок выполнения компенсационного озеленения подлежит продлению в случае продления разрешения на строительство.

Дату начала работ по вырубке (сносу), пересадке и обрезке зеленых насаждений сообщить в комитет по строительству, жилищно-коммунальному хозяйству и благоустройству администрации Зеленоградского муниципального округа по телефону: 8(20150)4-22-20, и по адресу электронной почты info@admzelenogradsk.ru не позднее чем за 5 (пять) рабочих дней до назначенного срока.

При выполнении работ по вырубке (сносу), обрезке и/или пересадке зеленых насаждений необходимо руководствоваться гл. 3 Порядка выдачи разрешительной документации на вырубку (снос), обрезку и/или пересадку зеленых насаждений на территории Зеленоградского муниципального округа.

О завершении работ по вырубке (сносу), пересадке и обрезке зеленых насаждений необходимо уведомить комитет по строительству, жилищно-коммунальному хозяйству и благоустройству администрации Зеленоградского муниципального округа по телефону: 8(20150)4-22-20, и по адресу электронной почты info@admzelenogradsk.ru не позднее чем за 5 (пять) рабочих дней после их завершения.

Статьями 38.3 и 38.4 Кодекса об административных правонарушениях (Закон Калининградской области от 12.05.2008 №244) за невыполнение условий разрешительной документации на вырубку (снос), обрезку и/или пересадку зелёных насаждений предусмотрена ответственность в виде административного штрафа.

***В соответствии с Законом Калининградской области от 07.07.2022 №115 «О внесении изменений в Закон Калининградской области «Об охране зелёных насаждений» ст.4 п.2 необходимо выполнить мероприятия по корчевке пней, оставшихся после осуществления вырубки (сноса) зелёных насаждений.**

Председатель комитета по строительству,
ЖКХ и благоустройству администрации
МО «Зеленоградский муниципальный округ Калининградской области»



Л.В. Пахоменко

Поручочный билет получил _____

(должность, организация, ф.и.о., подпись, телефон)

Поручочный билет закрыт на основании акта освидетельствования места
вырубки (сноса) зеленых насаждений N ___ от "___" _____ 2023 года

Л.В. Пахоменко

« »

2023 год

Примечание:

Допускается санитарная обрезка сухих и аварийных ветвей. Выполнение работ по обрезке ветвей деревьев, вырубке (сносу) зеленых насаждений производится специализированной организацией.


 Утверждаю
 Председатель комиссии
 Председатель комитета по строительству, ЖКХ и благоустройства
 МО «Зеленоградский муниципальный округ Калининградской области»
 Л.В. Пахоменко
 М.П. «13» марта 2023 г.

ПЕРЕЧЕТНАЯ ВЕДОМОСТЬ ЗЕЛЕННЫХ НАСАЖДЕНИЙ
 № 03 /03 от «13» марта 2023 года

Заявитель: Зуйкова Е.В., Кузьмин О.Ю. Зеленоградский район, пос. Красноторовка, ул. Школьная, д. 9/6

Адрес (местоположение) земельного участка Зеленоградский район, ул. Школьная КН 39:05:030101:211, Зеленоградский район, пос. Красноторовка, ул. Школьная КН 39:05:030101:212.

Цель планируемой вырубки (сноса), **обрезки ветвей**, пересадки зеленых насаждений:

осуществление санитарной обрезки зеленых насаждений

(указывается в соответствии с п.2.3 Порядка выдачи разрешительной документации на вырубку (снос), обрезку и/или пересадку зеленых насаждений на территории Зеленоградского муниципального округа)

№ п/п	Номер на поперечной съемке	Порода, вид зеленых насаждений	Диаметр ствола (для деревьев на высоте 1,3м)см.	Номер группы	Возраст кустарники в Живых изгородей, цветников лет	Площадь газонов м2	Характеристика состояния зеленых насаждений	Заключение (Вырубить, пересадить, Сохранить)	Примечание
1	2	3	4		5	6	7	8	9
1	1	Тополь	48-53	2			Ослабленное	Санитарная обрезка	Обрезка сухих и аварийных ветвей
2	2	Тополь	23	2			Ослабленное	Санитарная обрезка	Обрезка сухих и аварийных ветвей
3	3	Тополь	18	2			Ослабленное	Санитарная обрезка	Обрезка сухих и аварийных ветвей
4	4	Тополь	53	2			Ослабленное	Санитарная обрезка	Обрезка сухих и аварийных ветвей
5	5	Тополь	42	2			Ослабленное	Санитарная обрезка	Обрезка сухих и аварийных ветвей
6	6	Тополь	38	2			Ослабленное	Санитарная обрезка	Обрезка сухих и аварийных ветвей
7	7	Тополь	98	2			Ослабленное	Санитарная обрезка	Обрезка сухих и аварийных ветвей
8	8	Тополь	38	2			Ослабленное	Санитарная обрезка	Обрезка сухих и аварийных ветвей
9	9	Тополь	42	2			Ослабленное	Санитарная обрезка	Обрезка сухих и аварийных ветвей
10	10	Тополь	23						

11	11	Тополь	24	2			Ослабленное	Санитарная обрезка	Обрезка сухих и аварийных ветвей
12	12	Тополь	38-42-45	2			Ослабленное	Санитарная обрезка	Обрезка сухих и аварийных ветвей
13	13	Тополь	22-25- 27-31	2			Ослабленное	Санитарная обрезка	Обрезка сухих и аварийных ветвей
14	14	Тополь	18-21-22	2			Ослабленное	Санитарная обрезка	Обрезка сухих и аварийных ветвей
15	15	Тополь	35	2			Ослабленное	Санитарная обрезка	Обрезка сухих и аварийных ветвей
16	16	Тополь	37	2			Ослабленное	Санитарная обрезка	Обрезка сухих и аварийных ветвей
17	17	Тополь	30	2			Ослабленное	Санитарная обрезка	Обрезка сухих и аварийных ветвей
18	18	Тополь	41	2			Ослабленное	Санитарная обрезка	Обрезка сухих и аварийных ветвей
19	19	Тополь	36	2			Ослабленное	Санитарная обрезка	Обрезка сухих и аварийных ветвей
20	20	Тополь	34	2			Ослабленное	Санитарная обрезка	Обрезка сухих и аварийных ветвей
21	21	Тополь	10	2			Ослабленное	Санитарная обрезка	Обрезка сухих и аварийных ветвей
22	22	Тополь	50	2			Ослабленное	Санитарная обрезка	Обрезка сухих и аварийных ветвей

Площадь земельного участка, на территории которого планируется вырубка (снос) зеленых насаждений, составляет _____ кв.м.

Количество зеленых насаждений:

- подлежащих вырубке: деревьев - _____, кустарников - _____, живой изгороди - _____, бордюров - _____,
- подлежащих пересадке: деревьев - _____, кустарников - _____, живой изгороди - _____, бордюров - _____,
- подлежащих обрезке: деревьев - 22, кустарников - _____, живой изгороди - _____, бордюров - _____,
- подлежащих сохранению: деревьев - _____, кустарников - _____, живой изгороди - _____, бордюров - _____.

Площадь уничтожаемого газона и иной травянистой растительности составляет: _____ кв.м

Площадь уничтожаемых одно-двулетних/многолетних (нужное подчеркнуть) цветников составляет: _____ кв.м

Перечетная ведомость составлена:

председатель комитета по строительству

ЖКХ и благоустройству

(данные исполнителя)

(подпись)


/Л.В. Пахоменко/

(расшифровка подписи)

Дата составления перечетной ведомости: « 13 » марта 2023 г.

Проверено комиссией по учету и вырубке (сносу) зеленых насаждений и компенсационного озеленению на территории Зеленоградского муниципального округа. По результатам составлен акт обследования зеленых насаждений № 03 /03 от « 13 » марта 2023 года.

Члены комиссии:



Е.Н. Шегеда - начальник управления имущественных и земельных отношений

Д.В. Крыщенко - начальник управления архитектуры и градостроительства – главный архитектор

Р.В. Гришук - консультант отдела экономического развития и торговли

Л.И. Твердохлебова - заместитель председателя комитета по строительству, ЖКХ и благоустройству

Утверждаю
Председатель комиссии-
Председатель комитета по строительству, ЖКХ и благоустройству
администрации МО «Зеленоградский муниципальный округ Калининградской области»
Л.В. Пахоменко

М.П. « 13 » марта 2023 г

Акт
обследования зеленых насаждений
N 03/03 от "13" марта 2023 года

Комиссией по учету и вырубке (сносу) зеленых насаждений и компенсационному озеленению муниципального образования «Зеленоградский муниципальный округ Калининградской области» в составе:
председателя – Л.В. Пахоменко, председатель комитета по строительству, ЖКХ и благоустройству администрации МО «Зеленоградский муниципальный округ Калининградской области»

членов комиссии:

Е.Н. Шегеда - начальник управления имущественных и земельных отношений администрации МО «Зеленоградский муниципальный округ Калининградской области»

Д.В. Крыщенко - начальник управления архитектуры и градостроительства – главный архитектор администрации МО «Зеленоградский муниципальный округ Калининградской области»

Р.В. Гришук - консультант отдела экономического развития и торговли администрации МО «Зеленоградский муниципальный округ Калининградской области»

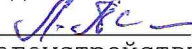
Л.И. Твердохлебова - заместитель председателя комитета по строительству, ЖКХ и благоустройству администрации МО «Зеленоградский муниципальный округ Калининградской области»
(должность, ф.и.о.)

по заявлению: № 2235/01-23 от 07.03.2023г. Зуйковой Е.В., Кузьмина О.Ю.
Зеленоградский район, пос. Красноторовка, ул. Школьная, д. 9/6
(наименование заявителя, почтовый адрес)


Проведено обследование земельных участков, расположенных: Зеленоградский район, ул. Школьная КН 39:05:030101:211, Зеленоградский район, пос. Красноторовка, ул. Школьная КН 39:05:030101:212.


В результате проведенного обследования установлено, что на земельных участках произрастают зелёные насаждения, указанные в перечётной ведомости, являющейся приложением к настоящему акту.


Комиссия считает возможным выдать Зуйковой Е.В., Кузьмину О.Ю. порубочный билет на санитарную обрезку деревьев в соответствии с ведомостью пересчёта деревьев, акта обследования зеленых насаждений № 32 от 10.03.2023г. МАУ «Озеленитель».


Председатель комиссии:  Л.В. Пахоменко, председатель комитета по строительству, ЖКХ и благоустройству администрации

Члены комиссии:

 Е.Н. Шегеда - начальник управления имущественных и земельных отношений

 Д.В. Крыщенко - начальник управления архитектуры и градостроительства – главный архитектор

 Р.В. Гришук - консультант отдела экономического развития и торговли

 Л.И. Твердохлебова - заместитель председателя комитета по строительству, ЖКХ и благоустройству

Главе администрации МО
«Зеленоградский муниципальный
округ Калининградской области»
С.А. Кошевому

Кошевому С.А.
Машкина А.В.
спец. организации
Л.И.

От Зуйковой Е.В.
и Кудышениной О.Ю.
Адрес: п. Красекоторовка
ул. Исконьская 9/6
Тел: 89005694232

ЗАЯВЛЕНИЕ

Прошу разрешить санитарную обрезку
старых деревьев расположенных
на наших участках и выруб их.
Деревья осесть старые и представляют
угрозу для строящихся домов
и жизни людей.

Приложения: копии паспортов 2 шт,
копии выписок из ЕГРН и фото
деревьев

«7» марта 2023г.
(дата)

(подпись)

Я, Зуйкова Е.В. и Кудышенина О.Ю.

в соответствии с Федеральным законом от 27.07.2006 г. № 152-ФЗ «О персональных данных» даю согласие администрации МО «Зеленоградский муниципальный округ Калининградской области» на обработку и использование моих персональных данных, содержащихся в настоящем заявлении и предоставленных мною документах с целью подготовки актов, постановлений, договоров и соглашений, осуществления почтовой и электронной переписки, а также размещения информации на официальном сайте администрации МО «Зеленоградский муниципальный округ Калининградской области» (если такое необходимо).

«7» марта 2023г.
(дата)

07 MAR 2023

Выходной №

2235/01-13

(подпись)

Управление Федеральной службы государственной регистрации, кадастра и картографии по Калининградской области
полное наименование органа регистрации прав

Выписка из Единого государственного реестра недвижимости об основных характеристиках и зарегистрированных правах на объект недвижимости

Сведения об основных характеристиках объекта недвижимости

В Единый государственный реестр недвижимости внесены следующие сведения:

Раздел 1 Лист 1

Земельный участок			
вид объекта недвижимости			
Лист № 1 раздела 1	Всего листов раздела 1: 1	Всего разделов: 3	Всего листов выписки: 4
17.08.2022г.			
Кадастровый номер:	39:05:030101:211		

Номер кадастрового квартала:	39:05:030101		
Дата присвоения кадастрового номера:	02.04.2014		
Ранее присвоенный государственный учетный номер:	данные отсутствуют		
Местоположение:	Местоположение установлено относительно ориентира, расположенного в границах участка. Почтовый адрес ориентира: Калининградская область, Р-н Зеленоградский, п Красногоровка, ул Школьная.		
Площадь, м2:	1500 +/- 14		
Кадастровая стоимость, руб:	792270		
Кадастровые номера расположенных в пределах земельного участка объектов недвижимости:	данные отсутствуют		
Категория земель:	Земли населенных пунктов		
Виды разрешенного использования:	для ведения личного подсобного хозяйства		
Статус записи об объекте недвижимости:	Сведения об объекте недвижимости имеют статус "актуальные"		
Особые отметки:	данные отсутствуют		
Получатель выписки:	Бутаева Елена Сергеевна (представитель правообладателя), Правообладатель: от имени заявителя Кузьмина Олега Юрьевича		

полное наименование должности	подпись	инициалы, фамилия
	М.П.	

Выписка из Единого государственного реестра недвижимости характеристик и зарегистрированных прав на объект недвижимости
Сведения о зарегистрированных правах

Земельный участок			
вид объекта недвижимости			
Лист № 1 раздела 2	Всего листов раздела 2: 2	Всего разделов: 3	Всего листов выписки: 4
17.08.2022г.			
Кадастровый номер:		39:05:030101:211	

1	Правообладатель (правообладатели):	1.1	данные о правообладателе отсутствуют
2	Вид, номер, дата и время государственной регистрации права:	2.1	не зарегистрировано
4	Сведения об осуществлении государственной регистрации сделки, права, ограничения права без необходимого в силу закона согласия третьего лица, органа:	4.1	данные отсутствуют
5	Ограничение прав и обременение объекта недвижимости:		
	5.1	Аренда	
	вид:	13.08.2014 16:03:09	
	дата государственной регистрации:	39-39-03/253/2014-457	
	номер государственной регистрации:	Срок действия с 13.08.2014 по 04.05.2026	
	срок, на который установлено ограничение прав и обременение объекта недвижимости:	Кузьмин Олег Юрьевич, 12.09.1968, г. Свердловск, Российская Федерация паспорт гражданина Российской Федерации серии 27 13 №473753, выдан 18.09.2013, Отдел УФМС России по Калининградской области Зеленоградского района	
	лицо, в пользу которого установлено ограничение прав и обременение объекта недвижимости:	Россия, Калининградская обл., Зеленоградский р-н, п. Красногоровка, ул. Школьная, дом №9, кв. 6	
	основание государственной регистрации:	Договор аренды земельного участка, № 330-КЗО/2014, выдан 14.06.2014, дата государственной регистрации: 13.08.2014, номер государственной регистрации: 39-39-03/253/2014-457	
	сведения об осуществлении государственной регистрации сделки, права, ограничения права без необходимого в силу закона согласия третьего лица, органа:	Соглашение о внесении изменений и дополнений в договор аренды земельного участка от 14.07.2014 №330-КЗО/2014, № 337, выдан 14.06.2022, дата государственной регистрации: 16.08.2022, номер государственной регистрации: 39:05:030101:211-39/021/2022-1	
	сведения об управляющем залогом и о договоре управления залогом, если такой договор заключен для управления ипотекой:	данные отсутствуют	
полное наименование должности		подпись	инициалы, фамилия
		М.П.	

Земельный участок
Вид объекта недвижимости

Лист № 2 раздела 2

Всего листов раздела 2: 2

Всего разделов: 3

Всего листов выписки: 4

17.08.2022г.

Кадастровый номер: 39:05:030101:2:11

6	Заявленные в судебном порядке права требования:	Данные отсутствуют
7	Сведения о возращении в отношении зарегистрированного права:	Данные отсутствуют
8	Сведения о наличии решения об изъятии объекта недвижимости для государственных и муниципальных нужд:	Данные отсутствуют
9	Сведения о невозможности государственной регистрации без личного участия правообладателя или его законного представителя:	Данные отсутствуют
10	Правопритязания и сведения о наличии поступивших, но не рассмотренных заявлений о проведении государственной регистрации права (перехода, прекращения права), ограничения права или обременения объекта недвижимости, сделки в отношении объекта недвижимости:	отсутствуют
11	Сведения о невозможности государственной регистрации перехода, прекращения, ограничения права на земельный участок из земель сельскохозяйственного назначения:	данные отсутствуют

Полное наименование должности	подпись	инициалы, фамилия
-------------------------------	---------	-------------------

М.П.

Выписка из Единого государственного реестра недвижимости об основных характеристиках и зарегистрированных правах на объект недвижимости
 Описание местоположения земельного участка

Земельный участок

вид объекта недвижимости

Лист № 1 раздела 3

Всего листов раздела 3: 1

Всего разделов: 3

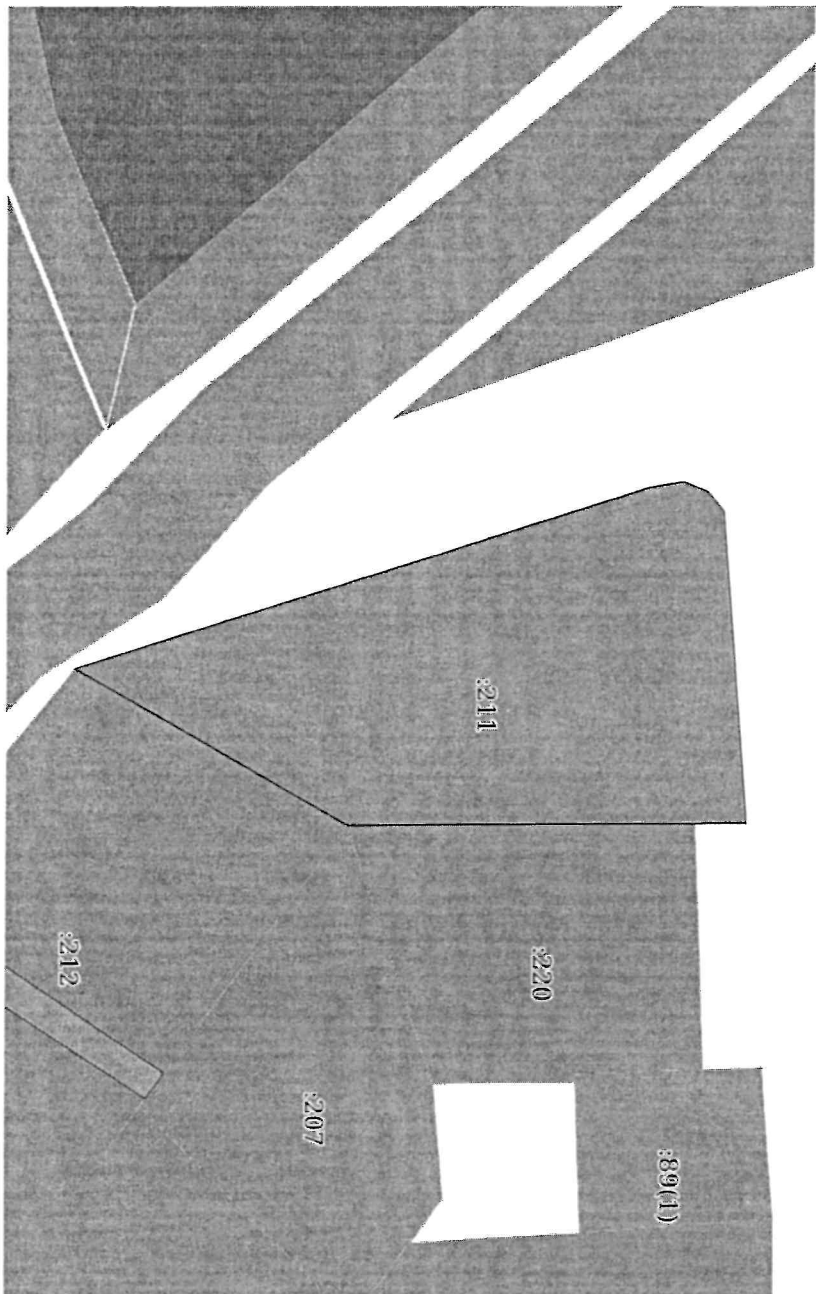
Всего листов выписки: 4

17.08.2022г.

Кадастровый номер:

39:05:030101:211

План (чертеж, схема) земельного участка



Масштаб 1:700

Основные обозначения:

полное наименование должности

подпись

М.П.

инициалы, фамилия

Управление Федеральной службы государственной регистрации, кадастра и картографии по Калининградской области
полное наименование органа регистрации прав

Выписка из Единого государственного реестра недвижимости об основных характеристиках и зарегистрированных правах на объект недвижимости

Сведения об основных характеристиках объекта недвижимости

В Единый государственный реестр недвижимости внесены следующие сведения:

Раздел 1 Лист 1

Земельный участок			
вид объекта недвижимости			
Лист № 1 раздела 1	Всего листов раздела 1: 1	Всего разделов: 3	Всего листов выписки: 4
16.08.2022г.			
Кадастровый номер: 39-05:030101-212			

Номер кадастрового квартала:	39-05:030101
Дата присвоения кадастрового номера:	03.04.2014
Ранее присвоенный государственный учетный номер:	данные отсутствуют
Местоположение:	Местоположение установлено относительно ориентира, расположенного в границах участка. Почтовый адрес ориентира: Калининградская область, р-н Зеленоградский, п Красноторовка, ул Школьная.
Площадь, м2:	1500 +/- 14
Кадастровая стоимость, руб:	792720
Кадастровые номера расположенных в пределах земельного участка объектов недвижимости:	данные отсутствуют
Категория земель:	Земли населенных пунктов
Виды разрешенного использования:	для ведения личного подсобного хозяйства
Статус записи об объекте недвижимости:	Сведения об объекте недвижимости имеют статус "актуальные"
Особые отметки:	данные отсутствуют
Получатель выписки:	Булаева Елена Сергеевна (представитель правообладателя), Правообладатель: от имени заявителя Зуйковой Елены Викторовны

полное наименование должности		подпись	инициалы, фамилия
-------------------------------	--	---------	-------------------

М.П.

Выписка из Единого государственного реестра недвижимости характеристик и зарегистрированных прав на объект недвижимости
Сведения о зарегистрированных правах

Земельный участок			
вид объекта недвижимости			
Лист № 1 раздела 2	Всего листов раздела 2: 2	Всего разделов: 3	Всего листов выписки: 4
16.08.2022г.			
Кадастровый номер:		39:05:030101:212	

1	Правообладатель (правообладатели):	1.1	Данные о правообладателе отсутствуют
2	Вид, номер, дата и время государственной регистрации права:	2.1	не зарегистрировано
4	Сведения об осуществлении государственной регистрации сделки, права, ограничения права без необходимого в силу закона согласия третьего лица, органа:	4.1	данные отсутствуют
5	Ограничение прав и обременение объекта недвижимости:		
	5.1	Аренда	
	вид:	13.08.2014 15:56:57	
	дата государственной регистрации:	39-39-03/253/2014-458	
	номер государственной регистрации:	Срок действия с 13.08.2014 по 04.05.2026	
	срок, на который установлено ограничение прав и обременение объекта недвижимости:	Зуёкова Елена Викторовна, 08.09.1968, Калининградская обл., Зеленоградский район, п. Красногоровка, Российская Федерация, СНИЛС 028-926-616 85	
	лицо, в пользу которого установлено ограничение прав и обременение объекта недвижимости:	паспорт гражданина Российской Федерации серия 27 13 №473754, выдан 18.09.2013, Отдел УФМС России по Калининградской области Зеленоградского района	
	основание государственной регистрации:	Россия, Калининградская обл., Зеленоградский район, пос. Красногоровка, ул. Школьная, дом №9, кв. 6	
	сведения об осуществлении государственной регистрации сделки, права, ограничения права без необходимого в силу закона согласия третьего лица, органа:	Договор аренды земельного участка, № 331-КЗО/2014, выдан 14.07.2014, дата государственной регистрации: 13.08.2014, номер государственной регистрации: 39-39-03/253/2014-458	
	сведения об управляющем залогом и о договоре управления залогом, если такой договор заключен для управления ипотекой:	данные отсутствуют	

полное наименование Должности	подпись	инициалы, фамилия
	М.П.	

Земельный участок
 вид объекта недвижимости

Лист № 2 раздела 2

Всего листов раздела 2: 2

Всего разделов: 3

Всего листов выписки: 4

16.08.2022г.

Кадастровый номер:

39:05:030101:212


6	Заявленные в судебном порядке права требования:	данные отсутствуют
7	Сведения о возражении в отношении зарегистрированного права:	данные отсутствуют
8	Сведения о наличии решения об изъятии объекта недвижимости для государственных и муниципальных нужд:	данные отсутствуют
9	Сведения о невозможности государственной регистрации без личного участия правообладателя или его законного представителя:	данные отсутствуют
10	Правопритязания и сведения о наличии поступивших, но не рассмотренных заявлений о проведении государственной регистрации права (перехода, прекращения права), ограничения права или обременения объекта недвижимости, сделки в отношении объекта недвижимости:	отсутствуют
11	Сведения о невозможности государственной регистрации перехода, прекращения, ограничения права на земельный участок из земель сельскохозяйственного назначения:	данные отсутствуют

ПОЛНОЕ НАИМЕНОВАНИЕ ДОЛЖНОСТИ	ПОДПИСЬ	ИНИЦИАЛЫ, ФАМИЛИЯ
	М.П.	

Выписка из Единого государственного реестра недвижимости об основных характеристиках и зарегистрированных правах на объект недвижимости
 Описание местоположения земельного участка

Земельный участок			
вид объекта недвижимости			
Лист № 1 раздела 3	Всего листов раздела 3: 1	Всего разделов: 3	Всего листов выписки: 4
16.08.2022г.			
Кадастровый номер:		39:05:030101:212	

План (чертеж, схема) земельного участка



Масштаб 1:600 Условные обозначения:

полное наименование Должности	подпись	инициалы, фамилия
	М.П.	



Муниципальное автономное учреждение

«Озеленитель»

238553, Калининградская область, Зеленоградский район, п.Коврово, ул.Балтийская, д.53

ИНН/КПП 3918015454/391801001 ОГРН 1203900015395

тел.: 8(4012)64-01-71, e-mail.: ozelenitelmau@yandex.ru

АКТ

№32 от 13.03.2023г.

Обследования зеленых насаждений

Произведено обследование зеленых насаждений по адресу: Зеленоградский район, пос. Красногоровка, ул. Школьная, д. 9/6

Вид зеленых насаждений: **Тополь -22шт**

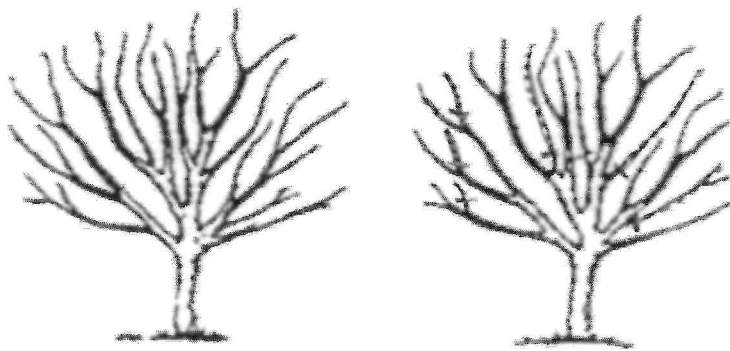
В результате обследования зеленых насаждений установлено:

№ п/п	Вид древесных растений	Качественное состояние	Диаметр дер. см.	Кол-во стволов	Категория состояния жизнеспособности	Рекомендации
1	Тополь (Populus)	удовлетворительное	48-53	2	2 (ослабленные)	Санитарная обрезка
2	Тополь (Populus)	удовлетворительное	23	1	2 (ослабленные)	Санитарная обрезка
3	Тополь (Populus)	удовлетворительное	18	1	2 (ослабленные)	Санитарная обрезка
4	Тополь (Populus)	удовлетворительное	53	1	2 (ослабленные)	Санитарная обрезка
5	Тополь (Populus)	удовлетворительное	42	1	2 (ослабленные)	Санитарная обрезка
6	Тополь (Populus)	удовлетворительное	38	1	2 (ослабленные)	Санитарная обрезка
7	Тополь (Populus)	удовлетворительное	98	1	2 (ослабленные)	Санитарная обрезка
8	Тополь (Populus)	удовлетворительное	38	1	2 (ослабленные)	Санитарная обрезка
9	Тополь (Populus)	удовлетворительное	42	1	2 (ослабленные)	Санитарная обрезка
10	Тополь (Populus)	удовлетворительное	23	1	2 (ослабленные)	Санитарная обрезка
11	Тополь (Populus)	удовлетворительное	24	1	2 (ослабленные)	Санитарная обрезка
12	Тополь (Populus)	удовлетворительное	38-42-45	3	2 (ослабленные)	Санитарная обрезка
13	Тополь (Populus)	удовлетворительное	22-25-27-31	4	2 (ослабленные)	Санитарная обрезка

14	Тополь (Populus)	удовлетворительное	18-21-22	2	2 (ослабленные)	Санитарная обрезка
15	Тополь (Populus)	удовлетворительное	35	1	2 (ослабленные)	Санитарная обрезка
16	Тополь (Populus)	удовлетворительное	37	1	2 (ослабленные)	Санитарная обрезка
17	Тополь (Populus)	удовлетворительное	30	1	2 (ослабленные)	Санитарная обрезка
18	Тополь (Populus)	удовлетворительное	41	1	2 (ослабленные)	Санитарная обрезка
19	Тополь (Populus)	удовлетворительное	36	1	2 (ослабленные)	Санитарная обрезка
20	Тополь (Populus)	удовлетворительное	34	1	2 (ослабленные)	Санитарная обрезка
21	Тополь (Populus)	удовлетворительное	10	1	2 (ослабленные)	Санитарная обрезка
22	Тополь (Populus)	удовлетворительное	50	1	2 (ослабленные)	Санитарная обрезка

По визуальным признакам качество деревьев:
 Водяные побеги, усыхание нижних ветвей, слом ветвей, угнетение.
 Рекомендуем провести санитарную обрезку ветвей.

Санитарная обрезка



Директор МАУ «Озеленитель»



К.Н.Аношкина

