


УТВЕРЖДАЮ
глава администрации
«Зеленоградского муниципального округа
Калининградской области»


С.А. Кошевой
«31» 10 2023 года
М.П.

ПОРУБОЧНЫЙ БИЛЕТ № 10/10 от «31» 10 2023 г.

Заинтересованное лицо: _____ г. Зеленоградск,
ул. Балтийская д. 18

(фамилия, имя, отчество - для граждан, полное наименование организации - для юридических лиц)

1. Наименование разрешенных работ: вырубка (снос)

наименование работ: вырубка (снос), обрезка и/или пересадка зеленых насаждений)

в целях: соблюдение установленных нормативов минимальных расстояний между деревьями и зданиями, сооружениям

(цель производства по: вырубке (сносу), обрезке и/или пересадке зеленых насаждений)

на земельном участке, расположенном: г. Зеленоградск, ул. Балтийская д. 18,
кадастровый номер: 39:05:010123:5.

(адресные ориентиры местоположения земельного участка, кадастровый номер земельного участка (при наличии))

Разрешается:

вырубить	<u>1 (одно)</u>	шт. деревьев
	<u>-</u>	шт. кустарников
	(указывается количество числом и прописью)	
обрезать	<u>-</u>	шт. деревьев
	<u>-</u>	шт. кустарников
	(указывается количество числом и прописью)	
пересадить	<u>-</u>	шт. деревьев
	<u>-</u>	шт. кустарников
	(указывается количество числом и прописью)	
сохранить	<u>-</u>	шт. деревьев
	<u>-</u>	шт. кустарников
	(указывается количество числом и прописью)	

2. Подлежит выполнению компенсационное озеленение в соответствии с проектом компенсационного озеленения:

(регистрационный номер и дата регистрации проекта компенсационного озеленения)

Высадка дерева, породы рябина обыкновенная, экологической ценностью 10 баллов

Проектом предусмотрено:

посадка	<u>1 (одно)</u>	шт. деревьев
	<u>-</u>	шт. кустарников
	(указывается количество числом и прописью)	
пересадка	<u>-</u>	шт. деревьев
	<u>-</u>	шт. кустарников
	(указывается количество числом и прописью)	

Место выполнения компенсационного озеленения:

г. Зеленоградск, ул. Балтийская д. 18, кадастровый номер: 39:05:010123:5.

(адресные ориентиры, кадастровый номер при наличии)

3. Срок действия порубочного билета: до «01» января 2024г. <*>

4. Приложение: перечётная ведомость № 10/10 от 23 октября 2023 года
(перечетная ведомость зеленых насаждений)

5. Компенсационная стоимость оплачена в сумме: не предусмотрена
<*> срок выполнения компенсационного озеленения подлжит продлению в случае продления разрешения на строительство.

Дату начала работ по вырубке (сносу), пересадке и обрезке зеленых насаждений сообщить в комитет по строительству, жилищно-коммунальному хозяйству и благоустройству администрации Зеленоградского муниципального округа по телефону: 8(20150)4-22-20, и по адресу электронной почты info@admzelenogradsk.ru не позднее чем за 5 (пять) рабочих дней до назначенного срока.

При выполнении работ по вырубке (сносу), обрезке и/или пересадке зеленых насаждений необходимо руководствоваться гл. 3 Порядка выдачи разрешительной документации на вырубку (снос), обрезку и/или пересадку зеленых насаждений на территории Зеленоградского муниципального округа.

О завершении работ по вырубке (сносу), пересадке и обрезке зеленых насаждений необходимо уведомить комитет по строительству, жилищно-коммунальному хозяйству и благоустройству администрации Зеленоградского муниципального округа по телефону: 8(20150)4-22-20, и по адресу электронной почты info@admzelenogradsk.ru не позднее чем за 5 (пять) рабочих дней после их завершения.

Статьями 38.3 и 38.4 Кодекса об административных правонарушениях (Закон Калининградской области от 12.05.2008 №244) за невыполнение условий разрешительной документации на вырубку (снос), обрезку и/или пересадку зелёных насаждений предусмотрена ответственность в виде административного штрафа.

***В соответствии с Законом Калининградской области от 07.07.2022 №115 «О внесении изменений в Закон Калининградской области «Об охране зелёных насаждений» ст.4 п.2 необходимо выполнить мероприятия по корчевке пней, оставшихся после осуществления вырубки (сноса) зелёных насаждений.**



МО «Зеленоградский муниципальный округ Калининградской области»

Председатель комитета по строительству,
ЖКХ и благоустройству администрации



Л.В. Пахоменко

Порубочный билет получил _____

(должность, организация, ф.и.о., подпись, телефон)

Порубочный билет закрыт на основании акта освидетельствования места
вырубки (сноса) зеленых насаждений N ___ от "___" _____ 2023 года


Л.В. Пахоменко

« »

2023 год

Примечание:

Работы по вырубке (спилу), обрезке зеленых насаждений выполняются с привлечением специализированных организаций.

Утверждаю
Председатель комиссии-
Председатель комитета по строительству, ЖКХ и благоустройству
администрации МО «Зеленоградский муниципальный округ Калининградской области»
 Л.В. Пахоменко

М.П. «23» октября 2023 г.

Акт
обследования зеленых насаждений
N 10/10 от "23" октября 2023 года

Комиссией по учету и вырубке (сносу) зеленых насаждений и компенсационному озеленению муниципального образования «Зеленоградский муниципальный округ Калининградской области» в составе:
председателя – Л.В. Пахоменко, председатель комитета по строительству, ЖКХ и благоустройству администрации МО «Зеленоградский муниципальный округ Калининградской области»

членов комиссии:

Е.Н. Шегеда – начальник управления имущественных и земельных отношений администрации МО «Зеленоградский муниципальный округ Калининградской области»

Д.В. Крыщенко – начальник управления архитектуры и градостроительства – главный архитектор администрации МО «Зеленоградский муниципальный округ Калининградской области»

Э.Б. Колкин – начальник отдела по делам ГО, ЧС и охраны окружающей среды

Л.И. Твердохлебова – заместитель председателя комитета по строительству, ЖКХ и благоустройству администрации МО «Зеленоградский муниципальный округ Калининградской области»
(должность, ф.и.о.)

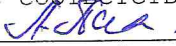
по заявлению: вх. № 9318/01-23 от 29.09.2023г. г. Зеленоградск, ул. Балтийская д. 18.

(наименование заявителя, почтовый адрес)


Проведено обследование земельного участка, расположенного: г. Зеленоградск, ул. Балтийская д. 18, кадастровый номер: 39:05:010123:5.


В результате проведенного обследования установлено, что на земельном участке произрастают зелёные насаждения, указанные в перечётной ведомости, являющейся приложением к настоящему акту.


Комиссия считает возможным выдать Шульган И.В. поручочный билет на вырубку (снос) зеленых насаждений в соответствии с ведомостью пересчёта деревьев.


Председатель комиссии:  Л.В. Пахоменко, председатель комитета по строительству, ЖКХ и благоустройству администрации


Члены комиссии:

 Е.Н. Шегеда – начальник управления имущественных и земельных отношений

 Д.В. Крыщенко – начальник управления архитектуры и градостроительства – главный архитектор

 Э.Б. Колкин – начальник отдела по делам ГО, ЧС и охраны окружающей среды

 Л.И. Твердохлебова – заместитель председателя комитета по строительству, ЖКХ и благоустройству

Утверждаю
Председатель комиссии-
Председатель комитета по строительству, ЖКХ и благоустройства
МО «Зеленоградский муниципальный округ Калининградской области»

Л.В. Пахоменко
М.П. «23» октября 2023 г.

ПЕРЕЧТНАЯ ВЕДОМОСТЬ ЗЕЛЕННЫХ НАСАЖДЕНИЙ
№ 10/10 от «23» октября 2023 года

Заявитель: _____, г. Зеленоградск, ул. Балтийская д. 18

Адрес (местоположение) земельного участка: г. Зеленоградск, ул. Балтийская д. 18, кадастровый номер: 39:05:010123:5.

Цель планируемой **вырубки (сноса)**, обрезки, пересадки зеленых насаждений:

соблюдение установленных нормативов минимальных расстояний между деревьями и зданиями, сооружениями
(указывается в соответствии с п.2.3 Порядка выдачи разрешительной документации на вырубку (снос), обрезку и/или пересадку зеленых насаждений на территории Зеленоградского муниципального округа)

№ п/п	Номер на полевой съемке	Порода, вид зеленых насаждений	Диаметр ствола (для деревьев на высоте 1,3м)см.	Номер группы	Возраст кустарников Живых изгородей, цветников лет	Площадь газонов м2	Характеристика состояния зеленых насаждений	Заключение (Вырубить, пересадить, Сохранить)	Примечание
1	2	3	4		5	6	7	8	9
1	1	Ясень обыкновенный	18	2			Без повреждений, расстояние от дерева до здания менее 5 м. (1 м)	Вырубка	СНиП 30-02-97 с изменениями 2018 г, СП 53.13330.2011

Площадь земельного участка, на территории которого планируется вырубка (снос) зеленых насаждений, составляет _____ кв.м.

Количество зеленых насаждений:

- подлежащих вырубке: деревьев 1(одно), кустарников _____, живой изгороди _____, бордюров _____,
- подлежащих пересадке: деревьев _____, кустарников _____, живой изгороди _____, бордюров _____,
- подлежащих обрезке: деревьев _____, кустарников _____, живой изгороди _____, бордюров _____,
- подлежащих сохранению: деревьев _____, кустарников _____, живой изгороди _____, бордюров _____.

Площадь уничтожаемого газона и иной травянистой растительности составляет: _____ кв.м

Площадь уничтожаемых одно-двулетних\многолетних (нужное подчеркнуть) цветников составляет: _____ кв.м

Перечетная ведомость составлена:

председатель комитета по строительству



ЖКХ и благоустройству

/Л.В. Пахоменко/


(данные исполнителя)


(подпись)


(расшифровка подписи)


Дата составления перечетной ведомости: «23» октября 2023 г.

Проверено комиссией по учету и вырубке (сносу) зеленых насаждений и компенсационного озеленения на территории Зеленоградского муниципального округа. По результатам составлен акт обследования зеленых насаждений № 10/10 от «23» октября 2023 года.

Члены комиссии:  Е.Н. Шегеда - начальник управления имущественных и земельных отношений

 Д.В. Крыщенко - начальник управления архитектуры и градостроительства – главный архитектор

 Э.Б. Колкин - начальник отдела по делам ГО, ЧС и охраны окружающей среды

 Л.И. Твердохлебова- заместитель председателя комитета по строительству, ЖКХ и благоустройству

Зеленоградский Л.В.
03.10.23
Зоб
Мешков
Л.Жан

От: _____
Адрес: _____
Тел: _____

ЗАЯВЛЕНИЕ

Прошу выдать порубочный лист,
чтобы спилить, или обрезать
дерво, на моем участке.
Дерво свисает самосевом, на чужасть
портит плитку и цепляет
соседей свои рои и электрические
провода

Приложения: 1 - св-во на собственность - 2 шт
2 - фотографии - 3 шт

«29» сентябрь 2023г.
(дата)

Л.Жан

(подпись)

Я, _____
в соответствии с Федеральным законом от 27.07.2006 г. № 152-ФЗ «О персональных данных» даю согласие администрации МО «Зеленоградский муниципальный округ Калининградской области» на обработку и использование моих персональных данных, содержащихся в настоящем заявлении и предоставленных мною документах с целью подготовки актов, постановлений, договоров и соглашений, осуществления почтовой и электронной переписки, а также размещения информации на официальном сайте администрации МО «Зеленоградский муниципальный округ Калининградской области» (в случае необходимости).


«29» сентябрь 2023г.
(дата)

Л.Жан

(подпись)

КОНТРОЛЬ

Администрация
МО «Зеленоградский муниципальный округ
Калининградской области»
«29.09» 2023 г.
Входная № 9318/01-15



Управление Федеральной регистрационной службы по Калининградской области

СВИДЕТЕЛЬСТВО О ГОСУДАРСТВЕННОЙ РЕГИСТРАЦИИ ПРАВА

Дата выдачи — 22.03.2007 г.

Документы-основания:

Договор купли-продажи доли жилого дома от 22.02.2007 г. Номер регистрации: 39-39-03/044/2007-637. Дата регистрации: 22.03.2007 г.

Субъект (субъекты) права:

ия.
на

Вид права:

общая долевая собственность: 47/100

Объект права:

жилой дом общей площадью 60,2 кв. м. с хозяйственными и бытовыми строениями и сооружениями

Адрес (местоположение):

Россия, Калининградская обл., г. Зеленоградск, ул. Балтийская, дом №18

Кадастровый (или условный) номер:

39:05:01 01 23:0005:27:215:002:000025030

Существующие ограничения (обременения) права:

не зарегистрировано

о чем в Едином государственном реестре прав на недвижимое имущество и сделок с ним " _____ " _____ года сделана запись регистрации № _____

22.03.2007 г.


запись регистрации

39-39-03/044/2007-638

Регистратор /Иванец С. А./ (от Ф.С.)



39-АА № 472240



Управление Федеральной регистрационной службы по Калининградской области

СВИДЕТЕЛЬСТВО О ГОСУДАРСТВЕННОЙ РЕГИСТРАЦИИ ПРАВА

Дата выдачи — 22.03.2007 г. —

Документы-основания:

Договор купли-продажи доли жилого дома от 22.02.2007 г. Номер регистрации:
39-39-03/044/2007-639. Дата регистрации: 22.03.2007 г.

Субъект (субъекты) права:

Вид права:

общая долевая собственность: 53/100

Объект права:

жилой дом общей площадью 60,2 кв. м. с хозяйственными и бытовыми строениями и сооружениями

Адрес (местоположение):

Россия, Калининградская обл., г. Зеленоградск, ул. Балтийская, дом №18

Кадастровый (или условный) номер:

39:05:01 01 23:0005:27:215:002:000025030

Существующие ограничения (обременения) права:

не зарегистрировано


о чем в Едином государственном реестре прав на недвижимое имущество и сделок с ним “ — ” 22.03.2007 г. года сделана


запись регистрации № 39-39-03/044/2007-640


Регистратор /Иванец С. А./ (ФИО)



39-АА № 472239
















г. Ленинград ул. Балтийская 18



*Место в собственности г. Зеленоградск ул. Балтийская 18
в.д.п.п. - подкормочный*