

УТВЕРЖДАЮ
глава администрации
«Зеленоградского муниципального округа
Калининградской области»
С.А. Кошевой
16/10 2023 года
м.п.

ПОРУБОЧНЫЙ БИЛЕТ № 06/10 от «17» 10 2023 г.

Заинтересованное лицо: Генеральный директор ООО «Панорама» А.А. Авраменко,
г. Калининград, ул. Гайдара, д. 102, оф. 3.

(фамилия, имя, отчество - для граждан, полное наименование организации - для юридических лиц)

1. Наименование разрешенных работ: вырубка (снос)

наименование работ: вырубка (снос), обрезка и/или пересадка зеленых насаждений)

В целях: осуществление санитарной рубки

(цель производства по: вырубке (сносу), обрезке и /или пересадке зеленых насаждений)

на земельном участке, расположенном: г. Зеленоградск, ул. Гагарина д. 12Б,
кадастровый номер: 39:05:010323:4.

(адресные ориентиры местоположения земельного участка, кадастровый номер земельного участка (при наличии))

Разрешается:

вырубить	<u>3 (три)</u>	шт. деревьев
	<u>-</u>	шт. кустарников
	(указывается количество числом и прописью)	
обрезать	<u>-</u>	шт. деревьев
	<u>-</u>	шт. кустарников
	(указывается количество числом и прописью)	
пересадить	<u>-</u>	шт. деревьев
	<u>-</u>	шт. кустарников
	(указывается количество числом и прописью)	
сохранить	<u>-</u>	шт. деревьев
	<u>-</u>	шт. кустарников
	(указывается количество числом и прописью)	

2. Подлежит выполнению компенсационное озеленение в соответствии с проектом компенсационного озеленения:

(регистрационный номер и дата регистрации проекта компенсационного озеленения)

Высадка дерева, породы слива косматая, экологической ценностью 10 баллов

Проектом предусмотрено:

посадка	<u>3 (три)</u>	шт. деревьев
	<u>-</u>	шт. кустарников
	(указывается количество числом и прописью)	
пересадка	<u>-</u>	шт. деревьев
	<u>-</u>	шт. кустарников
	(указывается количество числом и прописью)	

Место выполнения компенсационного озеленения:

Земельный участок с КН 39:05:010323:4, г. Зеленоградск

(адресные ориентиры, кадастровый номер при наличии)

3. Срок действия порубочного билета: до «01» апреля 2024г. <*>

4. Приложение: перечётная ведомость № 06/10 от 16 октября 2023 года

5. Компенсационная стоимость оплачена в сумме: _____ -
<*> срок выполнения компенсационного озеленения подлежит продлению в случае продления разрешения на строительство.

Дату начала работ по вырубке (сносу), пересадке и обрезке зеленых насаждений сообщить в комитет по строительству, жилищно-коммунальному хозяйству и благоустройству администрации Зеленоградского муниципального округа по телефону: 8(20150)4-22-20, и по адресу электронной почты info@admzelenogradsk.ru не позднее чем за 5 (пять) рабочих дней до назначенного срока.

При выполнении работ по вырубке (сносу), обрезке и/или пересадке зеленых насаждений необходимо руководствоваться гл. 3 Порядка выдачи разрешительной документации на вырубку (снос), обрезку и/или пересадку зеленых насаждений на территории Зеленоградского муниципального округа.

О завершении работ по вырубке (сносу), пересадке и обрезке зеленых насаждений необходимо уведомить комитет по строительству, жилищно-коммунальному хозяйству и благоустройству администрации Зеленоградского муниципального округа по телефону: 8(20150)4-22-20, и по адресу электронной почты info@admzelenogradsk.ru не позднее чем за 5 (пять) рабочих дней после их завершения.

Статьями 38.3 и 38.4 Кодекса об административных правонарушениях (Закон Калининградской области от 12.05.2008 №244) за невыполнение условий разрешительной документации на вырубку (снос), обрезку и/или пересадку зелёных насаждений предусмотрена ответственность в виде административного штрафа.

***В соответствии с Законом Калининградской области от 07.07.2022 №115 «О внесении изменений в Закон Калининградской области «Об охране зелёных насаждений» ст.4 п.2 необходимо выполнить мероприятия по корчевке пней, оставшихся после осуществления вырубки (сноса) зелёных насаждений.**

Председатель комитета по строительству,
ЖКХ и благоустройству администрации
МО «Зеленоградский муниципальный округ Калининградской области»



Л.В. Пахоменко

Порубочный билет получил _____

(должность, организация, ф.и.о., подпись, телефон)

Порубочный билет закрыт на основании акта освидетельствования места
вырубки (сноса) зеленых насаждений N ___ от "___" _____ 2023 года

Л.В. Пахоменко

« » 2023 год

Примечание:

Работы по вырубке (спилу), обрезке зеленых насаждений выполняются с привлечением специализированных организаций.

Утверждаю
Председатель комиссии-
Председатель комитета по строительству, ЖКХ и благоустройству
администрации МО «Зеленоградский муниципальный округ Калининградской области»
Л.В. Пахоменко

М.П. «16» октября 2023 г.



Акт
обследования зеленых насаждений
№ 06/10 от "16" октября 2023 года

Комиссией по учету и вырубке (сносу) зеленых насаждений и компенсационному озеленению муниципального образования «Зеленоградский муниципальный округ Калининградской области» в составе:

председателя – Л.В. Пахоменко, председатель комитета по строительству, ЖКХ и благоустройству администрации МО «Зеленоградский муниципальный округ Калининградской области»

членов комиссии:

Е.Н. Шегеда – начальник управления имущественных и земельных отношений администрации МО «Зеленоградский муниципальный округ Калининградской области»

Д.В. Крыщенко – начальник управления архитектуры и градостроительства – главный архитектор администрации МО «Зеленоградский муниципальный округ Калининградской области»

Э.Б. Колкин – начальник отдела по делам ГО, ЧС и охраны окружающей среды

Л.И. Твердохлебова – заместитель председателя комитета по строительству, ЖКХ и благоустройству администрации МО «Зеленоградский муниципальный округ Калининградской области»
(должность, ф,и.о.)

по заявлению: вх. № 9645ю/01-24 от 10.10.2023г. Авраменко А.А. 236001, г. Калининград, ул. Гайдара д. 102, офис 3.

(наименование заявителя, почтовый адрес)

Проведено обследование земельного участка, расположенного: г. Зеленоградск, ул. Гагарина д. 12Б, кадастровый номер: 39:05:010323:4.

В результате проведенного обследования установлено, что на земельном участке произрастают зелёные насаждения, указанные в перечётной ведомости, являющейся приложением к настоящему акту.

Комиссия считает возможным выдать ООО «Панорама» порубочный билет на вырубку зеленых насаждений в соответствии с ведомостью пересчёта деревьев.

Председатель комиссии: Л.В. Пахоменко Л.В. Пахоменко, председатель комитета по строительству, ЖКХ и благоустройству администрации


Члены комиссии:

Е.Н. Шегеда – начальник управления имущественных и земельных отношений

Д.В. Крыщенко – начальник управления архитектуры и градостроительства – главный архитектор

Э.Б. Колкин – начальник отдела по делам ГО, ЧС и охраны окружающей среды

Л.И. Твердохлебова – заместитель председателя комитета по строительству, ЖКХ и благоустройству


 Утверждаю
 Председатель комиссии-
 Председатель комитета по строительству, ЖКХ и благоустройства
 МО «Зеленоградский муниципальный округ Калининградской области»
 Л.В. Пахоменко
 М.П. «16» октября 2023 г.

ПЕРЕЧТНАЯ ВЕДОМОСТЬ ЗЕЛЕННЫХ НАСАЖДЕНИЙ
 № 06/10 от «16» октября 20 23 года

Заявитель: Генеральный директор ООО «Панорама» А.А. Авраменко, г. Калининград, ул. Гайдара, д. 102, оф. 3
 Адрес (местоположение) земельного участка: г. Зеленоградск, ул. Гагарина д. 12Б, кадастровый номер: 39:05:010323:4.

Цель планируемой **вырубки (сноса)**, обрезки, пересадки зеленых насаждений:
осуществление санитарной рубки зеленых насаждений

(указывается в соответствии с п.2.3 Порядка выдачи разрешительной документации на вырубку (снос), обрезку и/или пересадку зеленых насаждений на территории Зеленоградского муниципального округа)

№ п/п	Номер на подеревной съемке	Порода, вид зеленых насаждений	Диаметр ствола (для деревьев на высоте 1,3м)см.	Номер группы	Возраст кустарников Живых изгородей, цветников ов лет	Площадь газон ов м2	Характеристика состояния зеленых насаждений	Заключение (Вырубить, пересадить, Сохранить)	Примечание
1	2	3	4		5	6	7	8	9
1	1	Ясень обыкновенный	58	2			Водяные побеги, усыхание ветвей, сломы ветвей, гниль, дупло, сухобочина, отслоение коры, угнетение	Вырубить	Аварийное дерево
2	2	Ясень обыкновенный	53	2			Водяные побеги, усыхание ветвей, сломы ветвей, гниль, дупло, сухобочина, отслоение коры, угнетение	Вырубить	Аварийное дерево
3	3	Ясень обыкновенный	50	2			Водяные побеги, усыхание ветвей, сломы ветвей, гниль, дупло, сухобочина, отслоение коры, угнетение	Вырубить	Аварийное дерево

Площадь земельного участка, на территории которого планируется вырубка (снос) зеленых насаждений, составляет _____ кв.м.

Количество зеленых насаждений:

- подлежащих вырубке: деревьев 3 (три), кустарников _____, живой изгороди _____, бордюров _____,
- подлежащих пересадке: деревьев _____, кустарников _____, живой изгороди _____, бордюров _____,
- подлежащих обрезке: деревьев _____, кустарников _____, живой изгороди _____, бордюров _____,
- подлежащих сохранению: деревьев _____, кустарников _____, живой изгороди _____, бордюров _____.

Площадь уничтожаемого газона и иной травянистой растительности составляет: _____ кв.м

Площадь уничтожаемых одно-двулетних\многолетних (нужное подчеркнуть) цветников составляет: _____ кв.м

Перечетная ведомость составлена:

председатель комитета по строительству

ЖКХ и благоустройству

(данные исполнителя)

(подпись)

Л.В. Пахоменко/

(расшифровка подписи)

Дата составления перечетной ведомости: «16» октября 2023 г.

Проверено комиссией по учету и вырубке (сносу) зеленых насаждений и компенсационного озеленения на территории Зеленоградского муниципального округа. По результатам составлен акт обследования зеленых насаждений № 06/10 от «16» октября 2023 года.

Члены комиссии:



Е.Н. Шегеда - начальник управления имущественных и земельных отношений

Д.В. Крыщенко - начальник управления архитектуры и градостроительства – главный архитектор



Э.Б. Колкин - начальник отдела по делам ГО, ЧС и охраны окружающей среды



Л.И. Твердохлебова- заместитель председателя комитета по строительству, ЖКХ и благоустройству

ООО «ПАНОРАМА»

Юр. адрес: 236001, г. Калининград, ул. Гайдара, 102, офис III
Почт. адрес: 236039, г. Калининград, ул. Генерала Челнокова, 56, офис X1, т. 8(4012) 55-55-22

ОГРН 1053900078990 ИНН 3905066395 КПП 390601001

Исх. № 38
от « 10 » X 2023 г.

Авраменко А.А.
11.10.23

А.А. Авраменко
Л.Б.С.

Главе администрации
Муниципального образования
«Зеленоградский городской округ»
Кошевому С.А.

238530, Калининградская область
г. Зеленоградск, ул. Крымская, д. 5а

ЗАЯВЛЕНИЕ

Прошу, на основании акта (заключения) лесопаталогического обследования древесно-кустарниковой растительности от 18.09.2023 г., в целях предупреждения чрезвычайных ситуаций, оформить порубочный билет на аварийные деревья, находящиеся в зоне объекта капитального строительства - «Гостиница апартаментного типа» по ул. Гагарина, 12 Б в г. Зеленоградске, на земельном участке с КН 39:05:010323:4.


Приложения :

1. Договор аренды земельного участка (копия);
2. Акт лесопаталогического обследования;
3. Перечётная ведомость деревьев;
4. Топографический план земельного участка (М 1:500);

Генеральный директор
ООО «ПАНОРАМА»



А.А. Авраменко
Авраменко А.А.





ФЕДЕРАЛЬНОЕ АГЕНТСТВО ЛЕСНОГО ХОЗЯЙСТВА
ФЕДЕРАЛЬНОЕ БЮДЖЕТНОЕ УЧРЕЖДЕНИЕ
«РОССИЙСКИЙ ЦЕНТР ЗАЩИТЫ ЛЕСА»
ФИЛИАЛ ФБУ «РОСЛЕСОЗАЩИТА» -
«ЦЕНТР ЗАЩИТЫ ЛЕСА КАЛИНИНГРАДСКОЙ ОБЛАСТИ»

238345, Калининградская область, Светловский городской округ, п. Взморье, ул. Лесная, дом 7, тел.: 8 (40152) 97-14-83
e-mail: cz1139@refh.rosleshoz.gov.ru, сайт www.kaliningrad.refh.ru

Акт (заключение)
лесопатологического обследования
древесно-кустарниковой растительности

от «18» сентября 2023 года

Мной, специалистом филиала ФБУ «Рослесозащита» - «Центр защиты леса Калининградской области» Бутока С.В., 13.09.2023 года в присутствии представителя заказчика, проведено лесопатологическое обследование указанной заказчиком древесно-кустарниковой растительности, расположенной на участке по адресу: г. Зеленоградск, ул. Гагарина, д. 12б, КН 39:05:010323:4.

Обследование проведено на основании договора с ООО "ПАНОРАМА" от 04.09.2023 № 184 на проведение лесопатологического обследования древесно-кустарниковой растительности.

Всего обследовано деревьев – 3 шт. (стволов – 3 шт.), в том числе по породам:

Порода	Количество стволов	Процентное отношение
Ясень обыкновенный (<i>Fraxinus excelsior</i>)	3	100 %

По категориям состояния в соответствии с Правилами санитарной безопасности в лесах (утв. постановлением Правительства РФ от 09.12.2020 № 2047) и Порядком проведения лесопатологических обследований и формы акта лесопатологического обследования (утв. приказом Минприроды России от 09.11.2020 № 910 и зарегистрированного в Минюсте России 18.12.2020 № 61584), Правилами осуществления мероприятий по предупреждению распространения вредных организмов (утв. приказом Минприроды России от 09.11.2020 № 912 и зарегистрированного в Минюсте России 18.12.2020 № 61585) и в соответствии с Порядком организации и проведения лесопатологического обследования древесно-кустарниковой растительности на землях иных категорий не входящих в состав земель

лесного фонда Калининградской области для нужд физических и юридических лиц, проводимого филиалом ФБУ «Рослесозащита «ЦЗЛ Калининградской области» обследованные породы распределились следующим образом:

Категория состояния	Количество стволов	Процентное отношение от общего количества стволов	Описание категории состояния
1	0	0,00 %	здоровые (без признаков ослабления)
2	0	0,00 %	ослабленные
3	0	0,00 %	сильно ослабленные
4	3	100 %	усыхающие
5(а)	0	0,00 %	свежий сухостой
5(б)	0	0,00 %	свежий ветровал
5(в)	0	0,00 %	свежий бурелом
5(г)	0	0,00 %	старый сухостой
5(д)	0	0,00 %	старый ветровал
5(е)	0	0,00 %	старый бурелом

Средняя категория состояния – **4,0**.

Класс состояния обследованных деревьев – **усыхающие насаждения**.

Об ослаблении древесно-кустарниковой растительности свидетельствует наличие следующих признаков: водяные побеги (100 %), усыхание ветвей (100 %), сломы ветвей (100 %), сухобочина (100 %), дупла (100 %).

Степень поражения деревьев возбудителями болезней – **сильная**. По максимальному показателю поражение гнилевыми заболеваниями – 100 %.

Так же имеется: угнетение (100 %), отслоение коры (100 %).

Дальнейшее воздействие выше указанных факторов приведет не только к гибели насаждений, но и к распространению болезней леса и вредителей на другие участки.

Лечение древесно-кустарниковой растительности от поражения заболеваниями не представляется возможным в связи с отсутствием возможности применения химических препаратов.


По результатам визуальной диагностики, деревья имеют признаки ослабления, что в совокупности с учётом биологических особенностей древесной породы, архитектоники кроны, геометрии и наклона ствола, господствующего направления ветра и характера расположения поблизости объектов, позволяют сделать вывод, что деревья (**100 %**) аварийные – деревья со структурными изъянами, способными привести к падению всего дерева или его части и причинению ущерба населению или государственному имуществу и имуществу граждан.

В целях предупреждения распространения вредных организмов и предотвращения аварийных и/или чрезвычайных ситуаций рекомендуется проведение мероприятий, предусмотренных подпунктами «г» и «д» пункта 2 Правил санитарной безопасности в лесах, утвержденных постановлением Правительства Российской Федерации от 09.12.2020 № 2047, пунктом 1 Правил осуществления мероприятий по предупреждению распространения вредных организмов, утвержденных приказом Минприроды России от 09.11.2020 № 912. Выбор конкретных мероприятий должен определяться исходя из целей использования обследованного участка.

На момент обследования древесно-кустарниковой растительности, объектов животного и растительного мира, занесённых в Красную книгу Российской Федерации и (или) Красную книгу Калининградской области, не обнаружено.

Все деревья в действительности пронумерованы, номера деревьев соответствуют номерам в перечётной ведомости. Обследовались указанные заказчиком деревья.

Директор филиала



/Шепелев С.В./

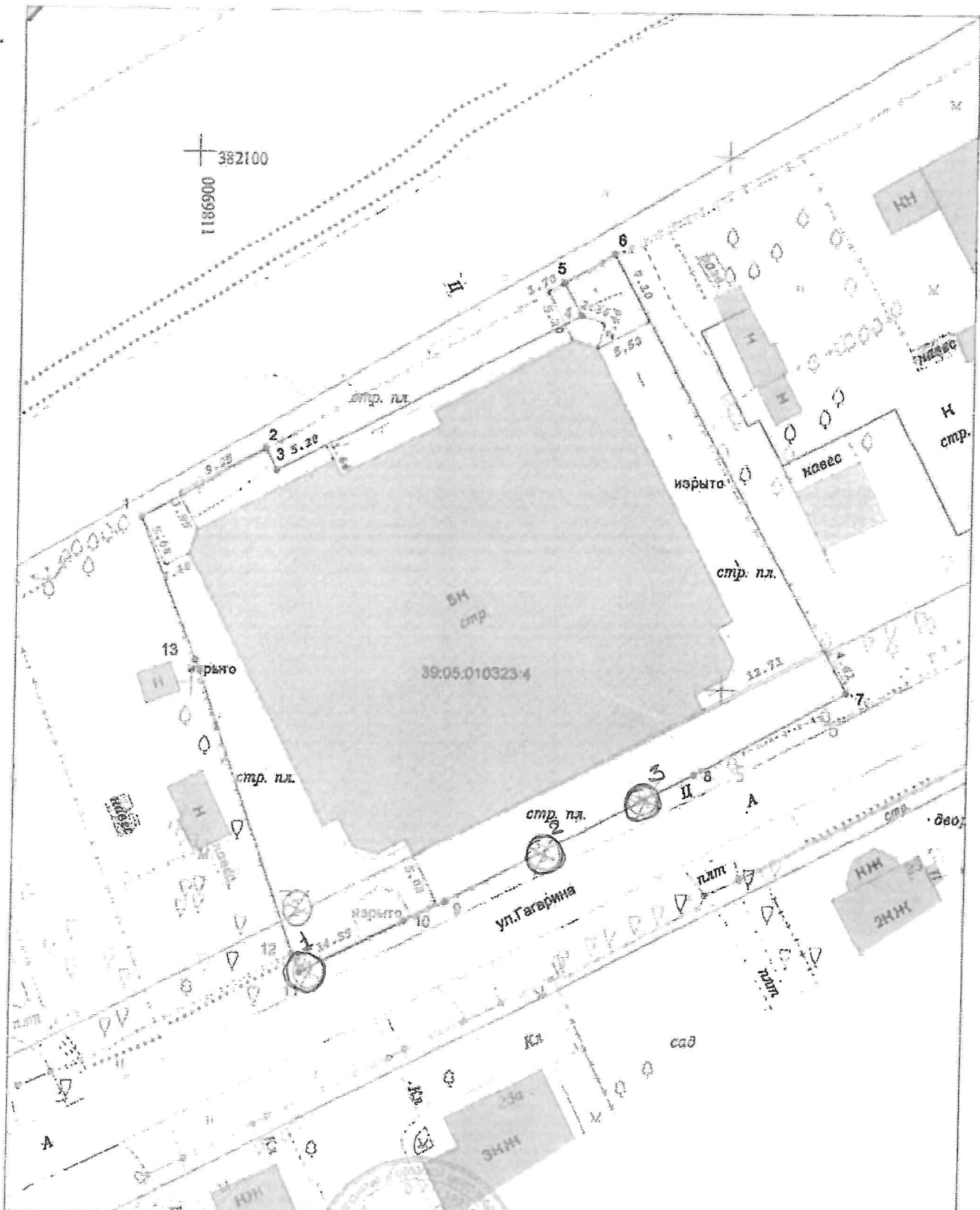
Специалист

/Бутока С.В./

				Ведомость перечета указанных деревьев по адресу: г. Зеленоградск, ул. Гагарина, д. 126, КН 39:05:010323:4	Заказчик: ООО "ПАНОРАМА"
№ дерева п/п	Порода	Диаметр	Категория состояния	Описание признаков состояния деревьев	Примечания
1	Ясень обыкновенный	58	4	Водяные побеги, усыхание ветвей, сломы ветвей, гниль, дупло, сухобочина, отслоение коры, угнетение.	Аварийное дерево
2	Ясень обыкновенный	53	4	Водяные побеги, усыхание ветвей, сломы ветвей, гниль, дупло, сухобочина, отслоение коры, угнетение.	Аварийное дерево
3	Ясень обыкновенный	50	4	Водяные побеги, усыхание ветвей, сломы ветвей, гниль, дупло, сухобочина, отслоение коры, угнетение.	Аварийное дерево

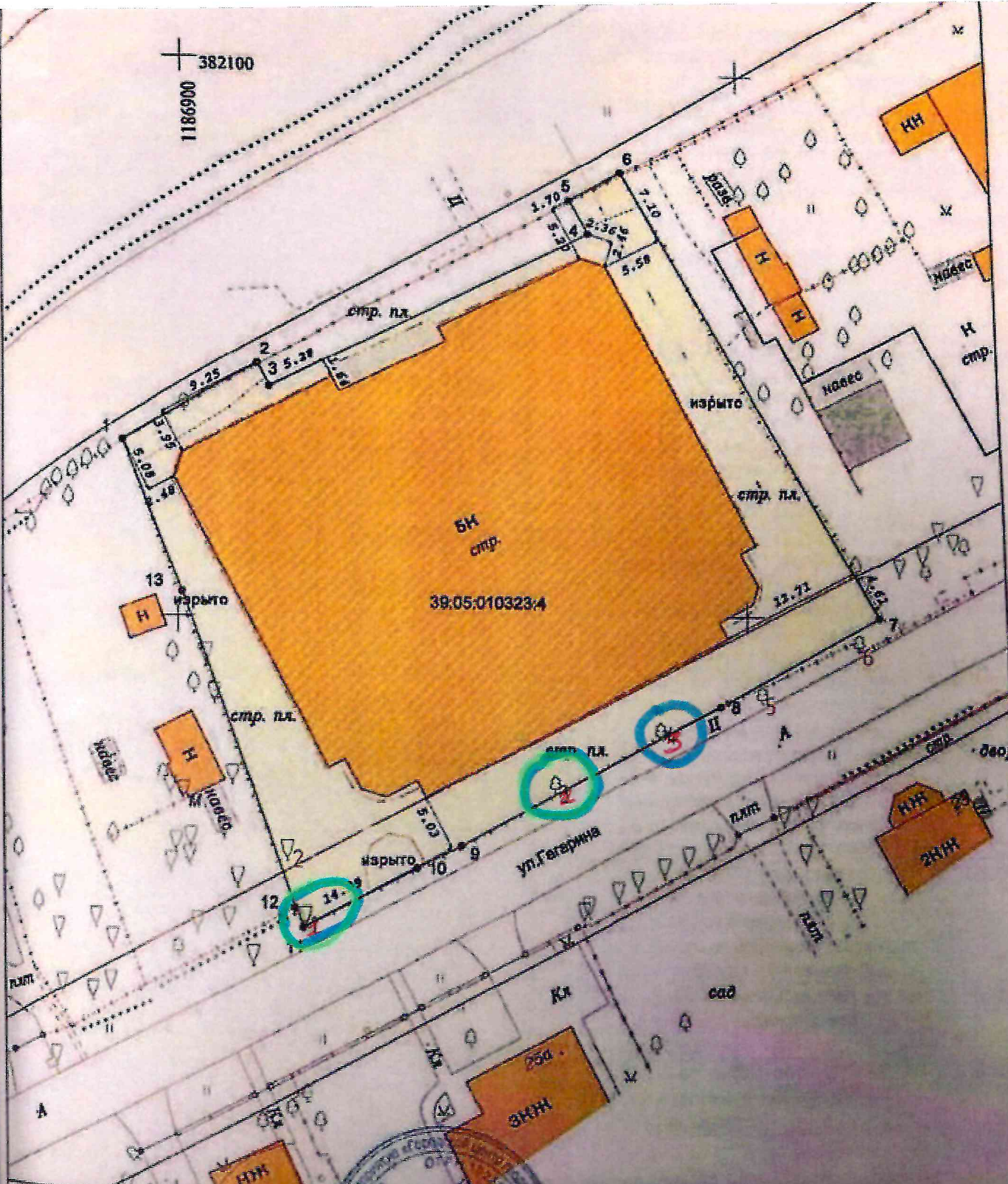


Бутока С.В.



<input type="checkbox"/> - мет. штырь <input type="checkbox"/> - кад. участок 39:05:010323:4 площадью - 0,2400 га.		2021		Заявка № 00647 от 24.02.2021		
Подеревная съемка						
Деж. план	Дело №			г. Зеленоградск	Масштаб	Лист
Директор	Глеза Л.И.	04.03.21		ул. Гагарина	1:500	1
Нач. отдела	Бречка А.И.	04.03.21		ООО "Панорама"	© МП «Городской центр геодезии» городского округа «Город Калининград» 	
Геodesист	Кашгелян В.В.	04.03.21				
Должность	Фамилия	Имя	Дата			

382100
1186900



• мет. штырь
 - кад. участок 39:05:010323:4 площадью - 0,2440 кв. м. 2021
 Заявка № 00647 от 24.02.2021

Подеревная съемка

Дел. план	Дело №	г. Зеленоградск	Масштаб	Лист	Листов
Директор	Глеза Л.И.	ул. Гагарина	1:500	1	1
Нач. отдела	Бречка А.И.		© МП «Городской центр геодезии и кадастровых работ» г. Зеленоградск		
Геодезист	Каштелян В.В.		ООО «Панорама»		
Должность	Фамилия	Дата	Геодезия		