

С.А. Кошечей
«08» 04 2024 года
м.п.

ПОРУБОЧНЫЙ БИЛЕТ № 02/04 от «08» 04 2024 г.

Заинтересованное лицо: Сушина Татьяна Ивановна, 238530 г. Зеленоградск,
ул. Железнодорожная д. 5А.

(фамилия, имя, отчество - для граждан, полное наименование организации - для юридических лиц)

1. Наименование разрешенных работ: вырубка (снос) зеленых насаждений

наименование работ: вырубка (снос), обрезка и/или пересадка зеленых насаждений)

в целях: осуществления санитарной рубки

(цель производства по: вырубке (сносу), обрезке и /или пересадке зеленых насаждений)

на земельном участке, расположенном: г. Зеленоградск, ул. Железнодорожная д.

5А (придомовая территория), Кадастровый номер: 39:05:010311:12.

(адресные ориентиры местоположения земельного участка, кадастровый номер земельного участка (при наличии))

Разрешается:

вырубить	1 (одно)	шт. деревьев
	-	шт. кустарников
	(указывается количество числом и прописью)	
обрезать	1 (одно)	шт. деревьев
	-	шт. кустарников
	(указывается количество числом и прописью)	
пересадить	-	шт. деревьев
	-	шт.
кустарников	(указывается количество числом и прописью)	
сохранить	-	шт. деревьев
	-	шт.
кустарников	(указывается количество числом и прописью)	

2. Подлежит выполнению компенсационное озеленение в соответствии с
проектом компенсационного озеленения:

(регистрационный номер и дата регистрации проекта компенсационного озеленения)

Посадка дерева, породы персик обыкновенный экологической ценностью 10 баллов

Проектом предусмотрено:

посадка	1 (одно)	шт. деревьев
	-	шт. кустарников
	(указывается количество числом и прописью)	
пересадка	-	шт. деревьев
	-	шт. кустарников
	(указывается количество числом и прописью)	

Место выполнения компенсационного озеленения: г. Зеленоградск, ул.
Железнодорожная д. 5А, КН 39:05:010311:12.

(адресные ориентиры, кадастровый номер при наличии)

3. Срок действия порубочного билета: до «30» августа 2024г. <*>

4. Приложение: перечётная ведомость № 10/02 от 29 февраля 2024 года
(перечётная ведомость зеленых насаждений)

5. Компенсационная стоимость оплачена в сумме: не предусмотрена
<*> срок выполнения компенсационного озеленения подлежит продлению в случае продления разрешения на строительство.

Дату начала работ по вырубке (сносу), пересадке и обрезке зеленых насаждений сообщить в комитет по строительству, жилищно-коммунальному хозяйству и благоустройству администрации Зеленоградского муниципального округа по телефону: 8(20150)4-22-20, и по адресу электронной почты info@admzelenogradsk.ru не позднее чем за 5 (пять) рабочих дней до назначенного срока.

При выполнении работ по вырубке (сносу), обрезке и/или пересадке зеленых насаждений необходимо руководствоваться гл. 3 Порядка выдачи разрешительной документации на вырубку (снос), обрезку и/или пересадку зеленых насаждений на территории Зеленоградского муниципального округа.

О завершении работ по вырубке (сносу), пересадке и обрезке зеленых насаждений необходимо уведомить комитет по строительству, жилищно-коммунальному хозяйству и благоустройству администрации Зеленоградского муниципального округа по телефону: 8(20150)4-22-20, и по адресу электронной почты info@admzelenogradsk.ru не позднее чем за 5 (пять) рабочих дней после их завершения.

Статьями 38.3 и 38.4 Кодекса об административных правонарушениях (Закон Калининградской области от 12.05.2008 №244) за невыполнение условий разрешительной документации на вырубку (снос), обрезку и/или пересадку зелёных насаждений предусмотрена ответственность в виде административного штрафа.

***В соответствии с Законом Калининградской области от 07.07.2022 №115 «О внесении изменений в Закон Калининградской области «Об охране зелёных насаждений» ст.4 п.2 необходимо выполнить мероприятия по корчевке пней, оставшихся после осуществления вырубки (сноса) зелёных насаждений.**

Председатель комитета по строительству,
ЖКХ и благоустройству администрации
МО «Зеленоградский муниципальный округ Калининградской области»

Л.В. Пахоменко

Порубочный билет получил _____

(должность, организация, ф.и.о., подпись, телефон)

Порубочный билет закрыт на основании акта освидетельствования места
вырубки (сноса) зеленых насаждений N ____ от " ____ " _____ 2024 года

Л.В. Пахоменко

« » 2024 год

Примечание:

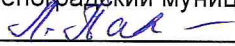
Работы по вырубке (спилу), обрезке зеленых насаждений выполняются с привлечением специализированных организаций.

Утверждаю

Председатель комиссии-

Председатель комитета по строительству, ЖКХ и благоустройству

администрации МО «Зеленоградский муниципальный округ Калининградской области»

 Л.В. Пахоменко

М.П.

«29» февраля 2024 г

Акт

обследования зеленых насаждений

№ 10/02 от "29" февраля 2024 года

Комиссией по учету и вырубке (сносу) зеленых насаждений и компенсационному озеленению муниципального образования «Зеленоградский муниципальный округ Калининградской области» в составе:

председателя – Л.В. Пахоменко, председатель комитета по строительству, ЖКХ и благоустройству администрации МО «Зеленоградский муниципальный округ Калининградской области»

членов комиссии:

Е.Н. Шегеда – начальник управления имущественных и земельных отношений администрации МО «Зеленоградский муниципальный округ Калининградской области»

Д.В. Крыщенко – начальник управления архитектуры и градостроительства – главный архитектор администрации МО «Зеленоградский муниципальный округ Калининградской области»

Э.Б. Колкин – начальник отдела по делам ГО, ЧС и охраны окружающей среды

Л.И. Твердохлебова – заместитель председателя комитета по строительству, ЖКХ и благоустройству администрации МО «Зеленоградский муниципальный округ Калининградской области»
(должность, ф.и.о.)

по заявлению: вх. № 1692/01-23 от 21.02.2024г Сушина Татьяна Ивановна, г. Зеленоградск, ул. Железнодорожная д. 5А.

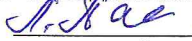
(наименование заявителя, почтовый адрес)

Проведено обследование земельного участка, расположенного: г. Зеленоградск, ул. Железнодорожная д. 5А (придомовая территория).


Кадастровый номер: 39:05:010311:12.


В результате проведенного обследования установлено, что на земельном участке произрастают зелёные насаждения, указанные в перечётной ведомости, являющейся приложением к настоящему акту.


Комиссия считает возможным выдать Сушиной Т.И. порубочный билет на вырубку зеленых насаждений в соответствии с ведомостью пересчёта деревьев.


Председатель комиссии:  Л.В. Пахоменко, председатель комитета по строительству, ЖКХ и благоустройству администрации


Члены комиссии:

 Е.Н. Шегеда – начальник управления имущественных и земельных отношений

 Д.В. Крыщенко – начальник управления архитектуры и градостроительства – главный архитектор

 Э.Б. Колкин – начальник отдела по делам ГО, ЧС и охраны окружающей среды

 Л.И. Твердохлебова – заместитель председателя комитета по строительству, ЖКХ и благоустройству



Утверждаю
Председатель комиссии-
Председатель комитета по строительству, ЖКХ и благоустройства
МО «Зеленоградский муниципальный округ Калининградской области»
Л.В. Пахоменко
Л.В. Пахоменко
М.П. «29» февраля 2024 г.

ПЕРЕЧЕТНАЯ ВЕДОМОСТЬ ЗЕЛЕННЫХ НАСАЖДЕНИЙ
№ 10/02 от «29» февраля 2024 года

Заявитель: Сушина Татьяна Ивановна, 238530 г. Зеленоградск, ул. Железнодорожная д. 5А.

Адрес (местоположение) земельного участка: г. Зеленоградск, ул. Железнодорожная д. 5А (придомовая территория). Кадастровый номер: 39:05:010311:12.

Цель планируемой **вырубки (сноса)**, обрезки, пересадки зеленых насаждений:
осуществление санитарной рубки

(указывается в соответствии с п.2.3 Порядка выдачи разрешительной документации на вырубку (снос), обрезку и/или пересадку зеленых насаждений на территории Зеленоградского муниципального округа)

№ п/п	Номер на подеревной съемке	Порода, вид зеленых насаждений	Диаметр ствола (для деревьев - на высоте 1,3м) см	Номер группы	Возраст кустарников Живых изгородей, цветников лет	Площадь газонов м2	Характеристика состояния зеленых насаждений	Заключение (Вырубить, пересадить, Сохранить)	Примечание
1	2	3	4		5	6	7	8	9
1	1	Граб обыкновенный	44	2			Водяные побеги, усыхание ветвей, слом ветвей, гниль, дупло, искривление стволовой части, наклон, угнетение	СОХРАНИТЬ	САНИТАРНАЯ ОБРЕЗКА
2	2	Вяз шершавый	105	2			Водяные побеги, гниль, оголение корней, угнетение, глубокая обрезка кроны, повреждение корней	Вырубить	Аварийное дерево

Площадь земельного участка, на территории которого планируется вырубка (снос) зеленых насаждений, составляет __ кв.м.

Количество зеленых насаждений:

- подлежащих вырубке: деревьев 1 (одна), кустарников __, живой изгороди __, бордюров __,
- подлежащих пересадке: деревьев __, кустарников __, живой изгороди __, бордюров __,
- подлежащих обрезке: деревьев 1 (одна), кустарников __, живой изгороди __, бордюров __,
- подлежащих сохранению: деревьев __, кустарников __, живой изгороди __, бордюров __.

Площадь уничтожаемого газона и иной травянистой растительности составляет: __ кв.м

Площадь уничтожаемых одно-двулетних\многолетних (нужное подчеркнуть) цветников составляет: __ кв.м

Перечетная ведомость составлена:

председатель комитета по строительству

ЖКХ и благоустройству

(данные исполнителя)

(подпись)

Л.В. Пахоменко/

(расшифровка подписи)

Дата составления перечетной ведомости: «29» февраля 2024 г.

Проверено комиссией по учету и вырубке (сносу) зеленых насаждений и компенсационного озеленения на территории Зеленоградского муниципального округа. По результатам составлен акт обследования зеленых насаждений № 10/02 от «29» февраля 2024 года.

Члены комиссии:

Е.Н. Шегеда - начальник управления имущественных и земельных отношений

Д.В. Крыщенко - начальник управления архитектуры и градостроительства – главный архитектор

Э.Б. Колкин - начальник отдела по делам ГО, ЧС и охраны окружающей среды

Л.И. Твердохлебова- заместитель председателя комитета по строительству, ЖКХ и благоустройству



ФЕДЕРАЛЬНОЕ АГЕНТСТВО ЛЕСНОГО ХОЗЯЙСТВА
ФЕДЕРАЛЬНОЕ БЮДЖЕТНОЕ УЧРЕЖДЕНИЕ
«РОССИЙСКИЙ ЦЕНТР ЗАЩИТЫ ЛЕСА»
ФИЛИАЛ ФБУ «РОСЛЕСОЗАЩИТА» -
«ЦЕНТР ЗАЩИТЫ ЛЕСА КАЛИНИНГРАДСКОЙ ОБЛАСТИ»

238345, Калининградская область, Светловский городской округ, п. Взморье, ул. Лесная, дом 7, тел. 8 (40152) 97-14-83
e-mail: ozh139@rcth.rosleshoz.gov.ru, сайт www.kaliningrad.rcth.ru

Акт (заключение)
лесопатологического обследования
древесно-кустарниковой растительности

от «12» февраля 2024 года

Мной, специалистом филиала ФБУ «Рослесозащита» - «Центр защиты леса Калининградской области» Бутока С.В., 06.02.2024 года в присутствии представителя заказчика, проведено лесопатологическое обследование указанной заказчиком древесно-кустарниковой растительности, расположенной на участке по адресу: Калининградская область, г. Зеленоградск, ул. Железнодорожная, д. 5А, КН 39:05:010311:12.

Обследование проведено на основании договора с Сушиной Т.И. от 25.01.2024 № 23 на проведение лесопатологического обследования древесно-кустарниковой растительности в целях выявления аварийных деревьев.

Всего обследовано деревьев – 2 шт. (стволов – 2 шт.), в том числе по породам:

Порода	Количество стволов	Процентное отношение
Вяз шершавый (<i>Ulmus glabra</i>)	1	50,00 %
Граб обыкновенный (<i>Carpinus betulus</i>)	1	50,00 %

По категориям состояния в соответствии с Правилами санитарной безопасности в лесах (утв. постановлением Правительства РФ от 09.12.2020 № 2047) и Порядком проведения лесопатологических обследований и формы акта лесопатологического обследования (утв. приказом Минприроды России от 09.11.2020 № 910 и зарегистрированного в Минюсте России 18.12.2020 № 61584), Правилами осуществления мероприятий по предупреждению распространения вредных организмов (утв. приказом Минприроды России от 09.11.2020 № 912 и зарегистрированного в Минюсте России 18.12.2020 № 61585) и в соответствии с

Порядком организации и проведения лесопатологического обследования древесно-кустарниковой растительности на землях иных категорий не входящих в состав земель лесного фонда Калининградской области для нужд физических и юридических лиц, проводимого филиалом ФБУ «Рослесозащита «ЦЗЛ Калининградской области» обследованные породы распределились следующим образом:

Категория состояния	Количество стволов	Процентное отношение от общего количества стволов	Описание категории состояния
1	0	0,00 %	здоровые (без признаков ослабления)
2	0	0,00 %	ослабленные
3	2	100 %	сильно ослабленные
4	0	0,00 %	усыхающие
5(а)	0	0,00 %	свежий сухостой
5(б)	0	0,00 %	свежий ветровал
5(в)	0	0,00 %	свежий бурелом
5(г)	0	0,00 %	старый сухостой
5(д)	0	0,00 %	старый ветровал
5(е)	0	0,00 %	старый бурелом

Средняя категория состояния – **3,0**.

Класс состояния обследованных деревьев – **сильно ослабленные насаждения**.

Об ослаблении древесно-кустарниковой растительности свидетельствует наличие следующих признаков: водяные побеги (100,00 %), усыхание ветвей (50,00 %), сломы ветвей (50,00 %), дупла (50,00 %).

Степень поражения деревьев возбудителями болезней – **сильная**. По максимальному показателю поражение гнилевыми заболеваниями – 100 %.

Так же имеется: искривление стволовой части (50,00 %), наклон (50,00 %), оголение корней (50,00 %), угнетение (100 %), глубокая обрезка кроны (50,00 %), повреждение корней (50,00 %).

По результатам визуальной диагностики, деревья имеют признаки ослабления, что в совокупности с учётом биологических особенностей древесной породы, архитектоники кроны, геометрии и наклона ствола, господствующего направления ветра и характера расположения поблизости объектов, позволяют сделать вывод, что деревья (**100 %**) аварийные – деревья со структурными изъянами, способными привести к падению всего дерева или его части и причинению ущерба населению или государственному имуществу и имуществу граждан.

В целях предупреждения распространения вредных организмов и предотвращения аварийных и/или чрезвычайных ситуаций рекомендуется проведение мероприятий, предусмотренных подпунктами «г» и «д» пункта 2 Правил санитарной безопасности в лесах, утвержденных постановлением Правительства Российской Федерации от 09.12.2020 № 2047, пунктом 1 Правил осуществления мероприятий по предупреждению распространения вредных организмов, утвержденных приказом Минприроды России от 09.11.2020 № 912. Выбор конкретных мероприятий должен определяться исходя из целей использования обследованного участка.

На момент обследования древесно-кустарниковой растительности, объектов животного и растительного мира, занесённых в Красную книгу Российской Федерации и (или) Красную книгу Калининградской области, не обнаружено.

Все деревья в действительности пронумерованы, номера деревьев соответствуют номерам в перечётной ведомости. Обследовались указанные заказчиком деревья.

Директор филиала




/Шепелев С.В./

Специалист

/Бутока С.В./

				Исходность пересчета указанных деревьев по адресу Калининградская область, г. Зеленоградск, ул. Железнодорожная, д. 5А, КН 39-05/010311.12	Заказчик Сушина Т.И.
№ пересча та	Порода	Диаметр	Категория состояния	Описание признаков состояния деревьев	Примечания
1	Грб обыкновенный	44	3	Водяные побеги, усыхание ветвей, слом ветвей, гнили, дупло, искривление стволовой части, наклон, угнетение	Аварийное дерево
2	Вяз шершавый	105	3	Водяные побеги, сильное оголение корней, оголение корней, угнетение, глубокая обрезка кроны, повреждение корней	Аварийное дерево

Специалист




Бутова С.В.

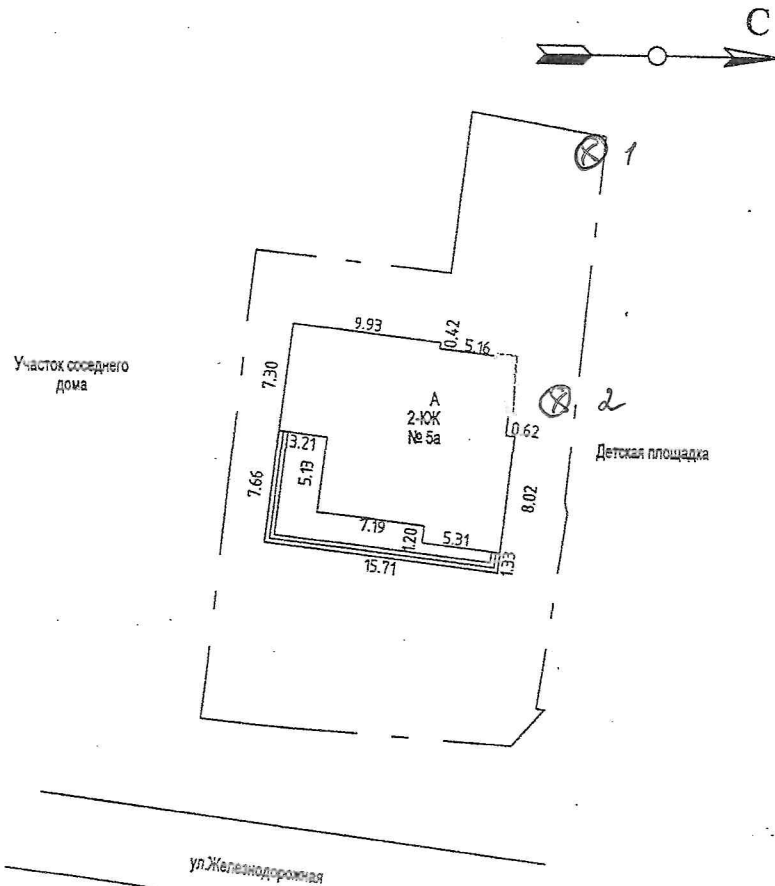




— gymno



План земельного участка



ФГУ «Земельная кадастровая палата»
по Калининградской области
Сведения об объекте учёта внесены в Единый государственный
реестр объектов капитального строительства
05.08.2010
и ему присвоен инвентарный номер
кадастровый номер 39:05:0000000:019
(ПОДПИСЬ Ф.И.О. руководителя/уполномоченного лица)

ОПГМУ-9 ГКУО «МФЦ»
г. Зеленоградск, Курортный проспект, д. 15
Создан электронный образ документа
Ф.И.О. [подпись] Должность [подпись]
Дата [подпись]

Федеральная служба Государственной регистрации Кадастра и картографии	Калининградский филиал ФГУП "Ростехинвентаризация Федеральное БТИ" Зеленоградское отделение	
	Адрес объекта	Наименование чертежа
	г. Зеленоградск	План зем. участка
	ул. Железнодорожная 5а	Масштаб
Исполнил	[подпись]	1:500
Проверил	Чурилов И.И.	Дата
Копировал		05.05.2010г.
Руководитель	[подпись]	
Исполнил	Краснобородкин К.И.	
Проверил		



Акционерное общество
"Калининградгазификация"
АО "КАЛИНИНГРАДГАЗИФИКАЦИЯ"

Главе администрации
МО « Зеленоградский муниципальный
округ»

С.А. Кошевому

Юр. адрес: ул. ст. л-та Сибирякова, 17, г. Калининград, 236029
Почтовый адрес: а/я 5036 г. Калининград, 236035
тел.: (4012) 99-60-10-39-69; факс: (4012) 99-60-60
E-mail : priem@gaz39.ru
ОКПО(03269145; ОГРН1103925000960
ИНН/КПП3906214945 / 392550001

исх № 90 от « 02 » 04 2024 г.

Уважаемый Сергей Андреевич!

В адрес АО «Калининградгазификация» поступило письмо от гражданки Сушиной Т. И. с просьбой обследовать газопровод, проложенный по территории земельного участка с кадастровым номером 39:05:010311:12 к жилому дому № 5-А по ул. Железнодорожной в г. Зеленоградске, на предмет возможной аварийной ситуации в связи с угрозой падения дерева, признанного лесопатологическим обследованием на 100 % аварийным.

Указанное дерево находится в непосредственной близости от газового ввода и разросшиеся корни могут повредить подземный газопровод. Кроме того, при сильной ветровой нагрузке дерево может упасть и повредить надземную часть газового ввода.

Во избежании создания аварийной ситуации и угрозы жизни и здоровью людей, ходатайствуем в оформлении разрешительных документов на спиливание аварийного дерева.

Начальник Зеленоградского участка

Д.В. Чемезов

