

Согласовано  
Директор ФГБУ «Национального парка  
«Кулешская жоса»

А.А. Калина  
«01» февраля 2024 г.  
М.П.

Утверждаю  
глава администрации МО  
«Зеленоградский муниципальный округ»  
Калининградской области»

С.А. Кошевой  
"09" февраля 2024 г.  
М.П.

ПОРУБОЧНЫЙ БИЛЕТ № 01/02 от «09» 02 2024 г.

Заинтересованное лицо: \_\_\_\_\_  
ул. Лауреатная д. 4

(фамилия, имя, отчество - для граждан, полное наименование организации - для юридических лиц)

1. Наименование разрешенных работ: вырубка (снос)  
(наименование работ: вырубка (снос), обрезка и/или пересадка зеленых насаждений)

в целях: санитарная рубка  
(цель производства по: вырубке (сносу), обрезке и /или пересадке зеленых насаждений)

на земельном участке, расположенном: Зеленоградский район, пос. Лесной, ул. Центральная, 47

КН 39:05:020302:48

(адресные ориентиры местоположения земельного участка, кадастровый номер земельного участка (при наличии))

Разрешается:

вырубить	<u>2 (два)</u>	шт.	деревьев	
	-		шт.	кустарников
	(указывается количество числом и прописью)			
обрезать	_____	шт.	деревьев	
	_____	шт.	кустарников	
	(указывается количество числом и прописью)			
пересадить	_____	шт.	деревьев	
	-		шт.	кустарников
	(указывается количество числом и прописью)			
Сохранить	_____	шт.	деревьев	
	-		шт.	кустарников
	(указывается количество числом и прописью)			

2. Подлежит выполнению компенсационное озеленение в соответствии с проектом компенсационного озеленения:

(регистрационный номер и дата регистрации проекта компенсационного озеленения)

Проектом предусмотрено:

посадка	<u>2 (два)</u>	шт.	деревьев	
	-		шт.	кустарников
	(указывается количество числом и прописью)			
пересадка	-	шт.	деревьев	
	_____	шт.	кустарников	
	(указывается количество числом и прописью)			

Место выполнения компенсационного озеленения: Зеленоградский район, пос. Лесной,

ул. Центральная, 47 кадастровый номер 39:05:020302:48

(адресные ориентиры, кадастровый номер при наличии)

3. Срок действия порубочного билета: до «01» февраля 2025 г.<\*>

4. Приложение: перечётная ведомость № 01/02 от 06.02.2024 года

(перечетная ведомость зеленых насаждений)

5. Компенсационная стоимость оплачена в сумме: не предусмотрено

<\*> срок выполнения компенсационного озеленения подлежит продлению в случае продления разрешения на строительство.

Дату начала работ по вырубке (сносу), пересадке и обрезке зеленых насаждений сообщить в комитет по строительству, жилищно-коммунальному хозяйству и благоустройству администрации Зеленоградского муниципального округа по телефону:8(20150)4-22-20, и по адресу электронной почты [info@admzelenogradsk.ru](mailto:info@admzelenogradsk.ru) не позднее чем за 5 (пять) рабочих дней до назначенного срока.

При выполнении работ по вырубке (сносу), обрезке и/или пересадке зеленых насаждений необходимо руководствоваться гл. 3 Порядка выдачи разрешительной документации на вырубку (снос), обрезку и/или пересадку зеленых насаждений на территории Зеленоградского муниципального округа.

О завершении работ по вырубке (сносу), пересадке и обрезке зеленых насаждений необходимо уведомить комитет по строительству, жилищно-коммунальному хозяйству и благоустройству администрации Зеленоградского муниципального округа по телефону:8(20150)4-22-20, и по адресу электронной почты [info@admzelenogradsk.ru](mailto:info@admzelenogradsk.ru) не позднее чем за 5 (пять) рабочих дней после их завершения.

Статьями 38.3 и 38.4 Кодекса об административных правонарушениях (Закон Калининградской области от 12.05.2008 №244) за невыполнение условий разрешительной документации на вырубку (снос), обрезку и/или пересадку зелёных насаждений предусмотрена ответственность в виде административного штрафа.

**\*В соответствии с Законом Калининградской области от 07.07.2022 №115 «О внесении изменений в Закон Калининградской области «Об охране зелёных насаждений» ст.4 п.2 необходимо выполнить мероприятия по корчевке пней, оставшихся после осуществления вырубки (сноса) зелёных насаждений.**

Председатель комитета по строительству,  
ЖКХ и благоустройству администрации  
МО «Зеленоградский муниципальный округ Калининградской области»



Л.В. Пахоменко

Порубочный билет получил \_\_\_\_\_

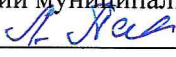
(должность, организация, ф.и.о., подпись, телефон)

Порубочный билет закрыт на основании акта освидетельствования места  
вырубки (сноса) зеленых насаждений N \_\_\_\_ от " \_\_\_\_ " \_\_\_\_\_ 2024 года


Л.В. Пахоменко

« »

2024 год

Утверждаю  
Председатель комиссии-  
Председатель комитета по строительству, ЖКХ и благоустройства  
МО «Зеленоградский муниципальный округ Калининградской области»  
 Л.В. Пахоменко  
М.П. «06» февраля 2024 г.

ПЕРЕЧТНАЯ ВЕДОМОСТЬ ЗЕЛЕННЫХ НАСАЖДЕНИЙ  
№ 01/02 от «06» февраля 2024 года



Заявитель: \_\_\_\_\_

Адрес (местоположение) земельного участка: Зеленоградский район, пос. Лесной ул. Центральная д.47

Кадастровый номер : 39:05:020302:48

Цель планируемой вырубki (сноса), обрезки, пересадки зеленых насаждений:

санитарная рубка

(указывается в соответствии с п.2.3 Порядка выдачи разрешительной документации на вырубку (снос), обрезку и/или пересадку зеленых насаждений на территории Зеленоградского муниципального округа)

№ п/п	Номер на подеревной съемке	Порода, вид зеленых насаждений	Диаметр ствола (для деревьев-на высоте 1,3м)см.	Номер группы	Возраст кустарников живых изгородей, цветников лет	Кол-во, ед.	Характеристика состояния зеленых насаждений	Заключение (Вырубить, пересадить, Сохранить)	Примечание
1	2	3	4	5	6	7	8	9	10
1.	1	Ольха чёрная	48	3			Водяные побеги. Усыхание ветвей, слом ветвей, гниль, дупло, подтопление водой	Вырубить	аварийные
2.	2	Ольха черная	36,43,40	3			Водяные побеги. Усыхание ветвей, слом ветвей, гниль, дупло, подтопление водой	Вырубить	

Площадь земельного участка, на территории которого планируется вырубка (снос) зеленых насаждений, составляет 95 кв.м.

Количество зеленых насаждений:

- подлежащих вырубке: 2 (два) дерева, - кустарник, - живой изгороди - \_\_\_\_\_, бордюров - \_\_\_\_\_,
- подлежащих пересадке: деревьев - \_\_\_\_\_, кустарников \_\_\_\_\_, живой изгороди - \_\_\_\_\_, бордюров - \_\_\_\_\_,
- подлежащих обрезке: деревьев - \_\_\_\_\_, кустарников - \_\_\_\_\_, живой изгороди - \_\_\_\_\_, бордюров - \_\_\_\_\_
- подлежащих сохранению: деревьев - \_\_\_\_\_, кустарников - \_\_\_\_\_, живой изгороди - \_\_\_\_\_, бордюров - \_\_\_\_\_

Площадь уничтожаемого газона и иной травянистой растительности составляет: - \_\_\_\_\_ кв.м

Площадь уничтожаемых одно-двулетних/многолетних (нужное подчеркнуть) цветников составляет: - \_\_\_\_\_

Перечетная ведомость составлена:

председатель комитета по строительству



ЖКХ и благоустройству

/Л.В. Пахоменко/

(данные исполнителя)





(подпись)

(расшифровка подписи)

Дата составления перечетной ведомости: «06» февраля 2024 г.

Проверено комиссией по учету и вырубке (сносу) зеленых насаждений и компенсационного озеленению на территории Зеленоградского муниципального округа. По результатам составлен акт обследования зеленых насаждений № 01/02 от «06» февраля 2024 года.

Члены комиссии:

Е.Н. Шегеда - начальник управления имущественных и земельных отношений администрации

Д.В. Крыщенко - начальник управления архитектуры и градостроительства – главный архитектор

Э.Б. Колкин - начальник ГО ЧС и охраны окружающей среды

Л.И. Твердохлебова - заместитель председателя комитета по строительству, ЖКХ и благоустройству

Утверждаю  
Председатель комиссии-  
Председатель комитета по строительству, ЖКХ и благоустройству  
администрации МО «Зеленоградский муниципальный округ Калининградской области»  
Л.В. Пахоменко

М.П. «06» февраля 2024 г

**Акт**  
**обследования зеленых насаждений**  
N 01/02 от "06" января 2024 года

Комиссией по учету и вырубке (сносу) зеленых насаждений и компенсационному озеленению муниципального образования «Зеленоградский муниципальный округ Калининградской области» в составе:

председателя – Л.В. Пахоменко, председатель комитета по строительству, ЖКХ и благоустройству администрации МО «Зеленоградский муниципальный округ Калининградской области»

членов комиссии:

Е.Н. Шегеда – начальник управления имущественных и земельных отношений администрации МО «Зеленоградский муниципальный округ Калининградской области»

Д.В. Крыщенко – начальник управления архитектуры и градостроительства – главный архитектор администрации МО «Зеленоградский муниципальный округ Калининградской области»

Э.В. Колкин – начальник ГО ЧС и охраны окружающей среды администрации МО «Зеленоградский муниципальный округ Калининградской области»

Л.И. Твердохлебова – заместитель председателя комитета по строительству, ЖКХ и благоустройству администрации МО «Зеленоградский муниципальный округ Калининградской области»  
(должность, ф., и., о.)


по заявлению: \_\_\_\_\_, Д  
ул. Лауреатная д.4

(наименование заявителя, почтовый адрес)


проведено обследование земельного участка, расположенного: Зеленоградский район, пос. Лесной ул. Центральная д.47


кадастровый номер: 39:05:020302:48


В результате проведенного обследования установлено, что на земельном участке произрастают зелёные насаждения, указанные в подеревной съёмке и перечетной ведомости, являющихся приложением к настоящему акту. Видовой, породный состав, состояние и иные характеристики зелёных насаждений соответствуют приведённым в прилагаемой перечетной ведомости. Комиссия считает возможным выдать порубочный билет на вырубку.


Председатель комиссии:  Л.В. Пахоменко,  
председатель комитета по строительству, ЖКХ и благоустройству администрации МО «Зеленоградский муниципальный округ Калининградской области»

Члены комиссии:

 Е.Н. Шегеда – начальник управления имущественных и земельных отношений

 Д.В. Крыщенко – начальник управления архитектуры и градостроительства – главный архитектор

 Э.В. Колкин – начальник ГО ЧС и охраны окружающей среды

 Л.И. Твердохлебова – заместитель председателя комитета по строительству, ЖКХ и благоустройству



ФЕДЕРАЛЬНОЕ АГЕНТСТВО ЛЕСНОГО ХОЗЯЙСТВА  
ФЕДЕРАЛЬНОЕ БЮДЖЕТНОЕ УЧРЕЖДЕНИЕ  
«РОССИЙСКИЙ ЦЕНТР ЗАЩИТЫ ЛЕСА»  
**ФИЛИАЛ ФБУ «РОСЛЕСОЗАЩИТА» -  
«ЦЕНТР ЗАЩИТЫ ЛЕСА КАЛИНИНГРАДСКОЙ ОБЛАСТИ»**

238345, Калининградская область, Светловский городской округ, п. Взморье, ул. Лесная, дом 7, тел.: 8 (40152) 97-14-83  
e-mail: [czl139@refh.rosleshoz.gov.ru](mailto:czl139@refh.rosleshoz.gov.ru), сайт [www.kaliningrad.refh.ru](http://www.kaliningrad.refh.ru)

**Акт (заключение)  
лесопатологического обследования  
древесно-кустарниковой растительности**

от «26» января 2024 года

Мной, специалистом филиала ФБУ «Рослесозащита» - «Центр защиты леса Калининградской области» Бутока С.В., 24.01.2024 года в присутствии представителя заказчика, проведено лесопатологическое обследование указанной заказчиком древесно-кустарниковой растительности, расположенной на участке по адресу: Калининградская область, Зеленоградский район, пос. Лесной, ул. Центральная, д. 47, КН 39:05:020302:48.

Обследование проведено на основании договора с \_\_\_\_\_ от 28.12.2023 № 266 на проведение лесопатологического обследования древесно-кустарниковой растительности в целях выявления аварийных деревьев.

Всего обследовано деревьев – 2 шт. (стволов – 4 шт.), в том числе по породам:

Порода	Количество стволов	Процентное отношение
Ольха чёрная ( <i>Alnus glutinosa</i> )	4	100 %


По категориям состояния в соответствии с Правилами санитарной безопасности в лесах (утв. постановлением Правительства РФ от 09.12.2020 № 2047) и Порядком проведения лесопатологических обследований и формы акта лесопатологического обследования (утв. приказом Минприроды России от 09.11.2020 № 910 и зарегистрированного в Минюсте России 18.12.2020 № 61584), Правилами осуществления мероприятий по предупреждению распространения вредных организмов (утв. приказом Минприроды России от 09.11.2020 № 912 и зарегистрированного в Минюсте России 18.12.2020 № 61585) и в соответствии с Порядком организации и проведения лесопатологического обследования древесно-

09.12.2020 № 2047, пунктом 1 Правил осуществления мероприятий по предупреждению распространения вредных организмов, утвержденных приказом Минприроды России от 09.11.2020 № 912. Выбор конкретных мероприятий должен определяться исходя из целей использования обследованного участка.

На момент обследования древесно-кустарниковой растительности, объектов животного и растительного мира, занесённых в Красную книгу Российской Федерации и (или) Красную книгу Калининградской области, не обнаружено.

Все деревья в действительности пронумерованы, номера деревьев соответствуют номерам в перечётной ведомости. Обследовались указанные заказчиком деревья.

Директор филиала



/Шепелев С.В./

Специалист

/Бутока С.В./

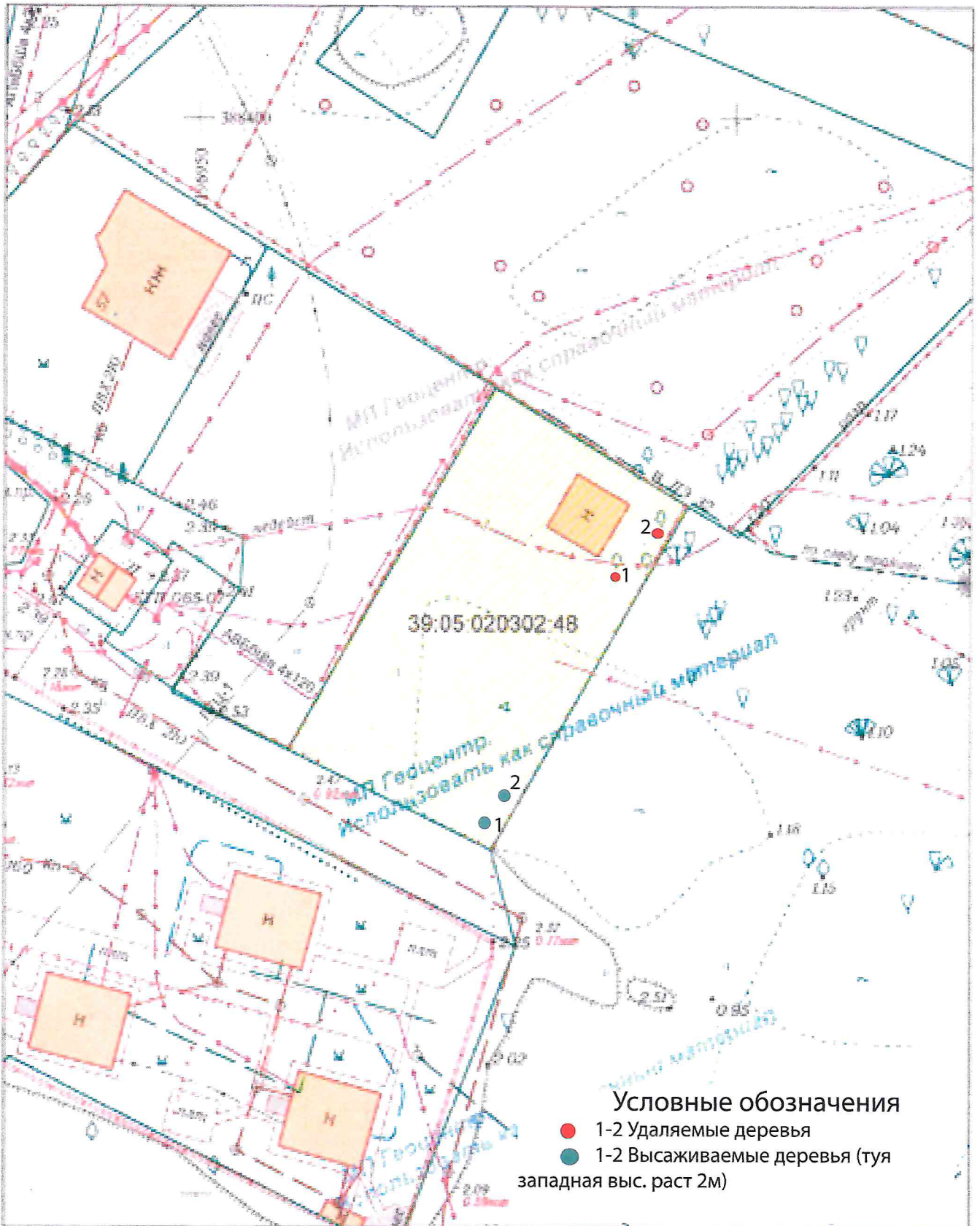
				Ведомость перечета указанных деревьев по адресу: Калининградская область, Зеленоградский район, пос. Лесной, ул. Центральная, д. 47, КН 39.05.020302.48	Заказчик: Матвеева Т.В.
№ дерева или	Порода	Диаметр	Категория состояния	Описание признаков состояния деревьев	Примечания
1	Ольха чёрная	48	2	Водяные побеги, усыхание ветвей, слом ветвей, гниль, дупло, подтопление водой.	Аварийное дерево
2	Ольха чёрная	36	2	Водяные побеги, усыхание ветвей, слом ветвей, гниль, дупло, подтопление водой.	Аварийное дерево
	Ольха чёрная	43	2	Водяные побеги, усыхание ветвей, слом ветвей, гниль, дупло, подтопление водой.	Аварийное дерево
	Ольха чёрная	40	2	Водяные побеги, усыхание ветвей, слом ветвей, гниль, дупло, подтопление водой.	Аварийное дерево

Специалист



Бутова С.В.

Дата обследования 24.01.2024 г.



- Условные обозначения**
- 1-2 Удаляемые деревья
  - 1-2 Высаживаемые деревья (туя западная выс. раст 2м)

		2024	Заявка № 00237-24		
		Инженерно-топографический план (использовать как справочный материал)			
Дел. план	Дело №	Телеграфский р-н	Масштаб	Лист	Листов
Директор	Глеза Т.Е.	п. Лесной, ул. Центральная, 47	1:500	1	1
Нач. отдела	Бречко А.И.	02.02.24	© ИП «Городской центр геодезии		
Геодезист	Милонихов А.В.	02.02.24	государственного учреждения «Геодезия»		
Должность	Фамилия	Подпись	Дата	Геоцентр	



Выписка из Единого государственного реестра недвижимости об основных характеристиках и зарегистрированных правах на объект недвижимости

Сведения об основных характеристиках объекта недвижимости

В Единый государственный реестр недвижимости внесены следующие сведения:

Земельный участок		Раздел 1 Лист 1	
Вид объекта недвижимости			
Лист № 1 раздела 1	Всего листов раздела 1: 1	Всего разделов: 3	Всего листов выписки: 4
25.01.2023г.			
Кадастровый номер:	39:05:020302:48		
Номер кадастрового квартала:	39:05:020302		
Дата присвоения кадастрового номера:	25.10.2001		
Ранее присвоенный государственный учетный номер:	данные отсутствуют		
Местоположение:	Местоположение установлено относительно ориентира, расположенного в границах участка. Почтовый адрес ориентира: Калининградская область, р-н Зеленоградский, п. Лесной, ул. Центральная, 47.		
Площадь, м2:	800 +/- 10		
Кадастровая стоимость, руб:	2782200		
Кадастровые номера расположенных в пределах земельного участка объектов недвижимости:	39:05:020302:350		
Категория земель:	Земли населенных пунктов		
Виды разрешенного использования:	Для индивидуального жилищного строительства		
Статус записи об объекте недвижимости:	Сведения об объекте недвижимости имеют статус "актуальные, ранее учтенные"		
Особые отметки:	данные отсутствуют		
Получатель выписки:			

ПОЛНОЕ НАИМЕНОВАНИЕ ДОЛЖНОСТИ		ДОКУМЕНТ ПОДПИСАН	
		ЭЛЕКТРОННОЙ ПОДПИСЬЮ	
		ИНИЦИАЛЫ, ФАМИЛИЯ	
Сертификат: 6457312740043833109200328139839308360 Выдана: ФЕДЕРАЛЬНАЯ СЛУЖБА ГОСУДАРСТВЕННОЙ РЕГИСТРАЦИИ, КАДАСТРА И КАРТОГРАФИИ Действителен с: 17.05.2022 по 10.08.2023			



Главе администрации  
МО. Зеленоградским  
муниципальным округом  
Коммунальной администрации  
Кочеткову С.А.

Р.А. КОЗЛ

проект  
№  
7  
71. 1021

кап. г. 4

пр. 11

### Заблажи

Прошу выдать порубочный билет на санитарную  
рубку 2-х аварийных деревьев согласно лесопатолого-  
техническому заключению от 24 января 2024 г.  
на земельном участке с КН: 50:05:000302:48 по адресу:  
Зеленоградский р-он п. Мещеряево ул. Центральная д. 47  
Данные деревья представляют опасность для жизни  
и здоровья. В связи с удаленностью деревьев планируется  
высадка здоровых деревьев. (Туда западное 2 шт.)

Приложение:

- копия паспорта
- акт лесопатологического обследования
- копия справки из ЕРРН 27 кв.
- схема расположения аварийных деревьев
- фотографии деревьев.

Мам...

1.02.2024 г.

951/0002



МИНИСТЕРСТВО ПРИРОДНЫХ РЕСУРСОВ  
И ЭКОЛОГИИ  
РОССИЙСКОЙ ФЕДЕРАЦИИ

Федеральное государственное бюджетное  
учреждение «Национальный парк  
«Куршская коса»

ул. Лесная, д. 7, пос. Рыбачий  
Зеленоградский район, Калининградская область  
238535, телефон (40150) 41346, факс 41180  
<http://www.park-kosa.ru>;  
e-mail: [office@park-kosa.ru](mailto:office@park-kosa.ru)

Заместителю главы администрации  
муниципального образования  
«Зеленоградский муниципальный  
округ Калининградской области»

Г.П. Попшой

238530, г. Зеленоградск, ул. Крымская, 5а

08.02.2024 № 206  
На №658ю/01-24 от 05.02.2024

Уважаемый Георгий Петрович!

Федеральное государственное бюджетное учреждение «Национальный парк «Куршская коса» (далее – Учреждение, национальный парк) на Ваше письмо от 05.02.2024 №658ю/01-24 сообщает следующее.

Учреждением рассмотрены представленные документы на вырубку зеленых насаждений согласно порубочному билету №01/02 в пос. Лесной, ул. Центральная, д.47 (земельный участок с кадастровым номером 39:05:020302:48). В соответствии с порубочным билетом №01/02 и перечетной ведомостью зеленых насаждений №01/02 от 06 февраля 2024 года, вырубке подлежит 2 (два) дерева. Предусматривается компенсационное озеленение: посадка двух деревьев.

В соответствии со статьей 4 пункта 2 Закона Калининградской области от 21 декабря 2006 г. №100 «Об охране зеленых насаждений», вырубка зеленых насаждений осуществляется на основании разрешительной документации, выдаваемой органами местного самоуправления в установленном ими порядке.

Учреждение согласовывает порубочный билет №01/02 на вырубку 2 (двух) деревьев в зоне хозяйственного назначения национального парка на территории пос. Лесной, ул. Центральная, д. 47.

С уважением,

директор

А.А. Калина