



Утверждаю  
глава администрации МО  
«Зеленоградский городской округ»

С.А. Кошевой  
"22" декабря 2021 года

### Порубочный билет

№ 06/12 от "22" декабря 2021 года

Кому: Носыреву О.В., инд. 238590 г. Пионерский, ул. Комсомольская д.66 кв.23  
(наименование собственника почтовый индекс и адрес)

Настоящим разрешается производить работы

#### По вырубке (сносу)

(наименование работ: вырубка (снос), санитарная рубка, рубка ухода, вырубка (снос) в связи реконструкцией)

на земельном участке, расположенном: г. Зеленоградск пос. Сальское  
кадастровый номер: 39:05:040603:1174

Основание выдачи порубочного билета: акт обследования зеленых насаждений №06/12 от "22" декабря 2021 года

Оплата компенсационной стоимости произведена в сумме:  
62475 (шестьдесят две тысячи четыреста семьдесят пять) рублей.

(расчёт компенсационной стоимости от "22" декабря 2021 года

В соответствии с актом обследования разрешается вырубить 3(три) дерева, 4 (четыре) сохранить.

**Выполнить компенсационное озеленение на участках вырубки, высадить не менее 3(трёх) деревьев, в срок действия порубочного билета.**

Место вывоза срубленных зеленых насаждений и порубочных остатков

Полигон по размещению ТБО п.Круглово Зеленоградского района.

Дату начала работ по вырубке зеленых насаждений сообщить в отдел строительства муниципального образования «Зеленоградский городской округ» не позднее чем за 5 (пять) рабочих дней до назначенного срока.

Срок действия порубочного билета: в течение года со дня получения порубочного билета заявителем.

Неотъемлемой составной частью порубочного билета являются копии перечетной ведомости и акта обследования, заверенные в установленном порядке.

Председатель комитета по строительству,  
ЖКХ и благоустройству администрации  
МО «Зеленоградский городской округ»

Л.В. Пахоменко

Порубочный билет получил \_\_\_\_\_

(должность, организация, ф.и.о., подпись, телефон)

Отметка о вывозе срубленной древесины и порубочных остатков, пересадки зеленых насаждений

Информацию о выполнении работ сообщить в отдел ГО и ЧС администрации муниципального образования «Зеленоградское городское поселение» в течение 5 (пяти) рабочих дней после завершения работ.

Порубочный билет закрыт на основании акта освидетельствования места вырубки (сноса) зеленых насаждений № \_\_\_\_\_ от "\_\_\_" \_\_\_\_\_ 2021 года

Л.В. Пахоменко  
«    »                      2021 года

Исполнитель:  
Л.В.Пахоменко тел. 84015042220

Утверждаю  
Председатель комиссии-  
Председатель комитета по строительству, ЖКХ и благоустройству  
администрации МО «Зеленоградский городской округ»

Л.В. Пахоменко

М.П.

«22» декабря 2021г.



**Акт**  
**обследования зеленых насаждений**  
N 06/12 от "22" декабря 2020 года

Комиссией по учету и вырубке (сносу) зеленых насаждений и компенсационному озеленению муниципального образования «Зеленоградский городской округ» в составе:

председателя – Л.В. Пахоменко, председатель комитета по строительству, ЖКХ и благоустройству администрации МО «Зеленоградский городской округ»

членов комиссии:

- Е.Н. Шегеда – начальник управления имущественных и земельных отношений администрации МО «Зеленоградский городской округ»  
Д.В. Крыщенко – начальник управления архитектуры и градостроительства – главный архитектор администрации МО «Зеленоградский городской округ»  
Р.В. Грищук – консультант отдела экономического развития и торговли администрации МО «Зеленоградский городской округ»  
Л.И. Твердохлебова – заместитель председателя комитета по строительству, ЖКХ и благоустройству администрации МО «Зеленоградский городской округ»

(должность, ф., и., о.)

по заявлению N 12236-ю/01-24 от 20.12.2021 года

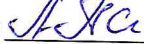
Носырева О.В., инд. 238590 г. Пионерский, ул. Комсомольская д.66 кв.23

(наименование заявителя, почтовый адрес)

проведено обследование земельного участка, расположенного: Зеленоградский район пос. Сальское  
кадастровый номер: 39:05:040603:1174

В результате проведенного обследования установлено, что на земельном участке произрастают зелёные насаждения, указанные в перечетной ведомости, являющихся приложением к настоящему акту. Видовой, породный состав, состояние и иные характеристики зелёных насаждений соответствуют приведённым в прилагаемой перечетной ведомости.

Комиссия считает возможным выдать заявителю порубочный билет на рубку 3 (трёх) деревьев, 4 (четыре) сохранить в соответствии с ведомостью пересчёта деревьев.

Председатель комиссии:  Л.В. Пахоменко,  
председатель комитета по строительству, ЖКХ и благоустройству  
администрации МО «Зеленоградский городской округ»

Члены комиссии:

Е.Н. Шегеда – начальник управления имущественных и земельных отношений

Д.В. Крыщенко – начальник управления архитектуры и градостроительства – главный архитектор

Р.В. Грищук – консультант отдела экономического развития и торговли

Л.И. Твердохлебова – заместитель председателя комитета по строительству, ЖКХ и благоустройству



Утверждаю

Председатель комиссии  
Председатель комитета по строительству, ЖКХ и благоустройства  
МО «Зеленоградский городской округ»

Л.В. Пахоменко

М.П. «22» декабря 2021 г.

**Перечетная ведомость зеленых насаждений**


На земельном участке, расположенном: Зеленоградский район пос. Сальское

Кадастровый номер: 39:05:040603:1174

Наименование арендатора (собственника): Носырев О.В.

№ п/п	Номер на подеревной съемке	Порода, вид зеленых насаждений	Диаметр ствола (для деревьев на высоте 1,3м) см.	Возраст кустарников Живых изгородей, цветников лет	Площадь газона в м2	Характеристика состояния зеленых насаждений	Заключение (Вырубить, пересадить, Сохранить)	Примечание
1	2	3	4	5	6	7	8	9
1	37	осина обыкновенная	20			Усыхание ветвей, слом ветвей, искривление стволовой части, угнетение	вырубить	Под строительство
2	38	осина обыкновенная	16			Усыхание ветвей, слом ветвей, искривление стволовой части, угнетение	сохранить	
3	39	осина обыкновенная	16			Усыхание ветвей, слом ветвей, искривление стволовой части, угнетение	сохранить	
4	40	осина обыкновенная	23			Усыхание ветвей, слом ветвей, искривление стволовой части, угнетение	вырубить	
5	41	осина обыкновенная	25			Усыхание ветвей, слом ветвей, искривление стволовой части, угнетение	сохранить	
6	42	Дуб черешчатый	22			Усыхание ветвей, слом ветвей, искривление стволовой части, угнетение	сохранить	
7	43	осина обыкновенная	16			Усыхание ветвей, слом ветвей, искривление стволовой части, угнетение	вырубить	

Члены комиссии:



Е.Н. Шегеда - начальник управления имущественных и земельных отношений



Д.В. Крыщенко - начальник управления архитектуры и градостроительства - главный архитектор



Р.В. Гришук - консультант отдела экономического развития и торговли



Л.И. Твердохлебова - заместитель председателя комитета по строительству, ЖКХ и благоустройству

КОМИССИИ-

председателя комитета по строительству, ЖКХ  
и благоустройству

Д.В. Пахоменко  
22 декабря 2021 год



РАСЧЕТ

компенсационной стоимости зелёных насаждений на земельном участке, расположенном пос. Сальское Зеленоградского района  
кадастровый № 39:05:040603:174  
наименование арендатора (собственника) : Носырев О.В.

№ п/п	№ на подеревно й съёмке	порода, вид, зелёных насаждений	диаметр ствола (для деревьев - на высоте 1,3 м) см	№ группы	возраст кустарников, живых изгородей, цветников, лет	количество	норматив компенса ционной стоимост и (Снк)	коэффициэ нт на социальн о- экономич ескую значимос ть (Ксз)	коэффицие нт учитываю щий декорати вность (Кд)	коэффицие нт на текущее состояни е (Кст)	компенсацию нная стоимость, рублей
1	1	3	4	5	6	7	8	9	10	11	12
1	37	осина обыкновенная	20	3			7020	2	1	1,5	21060
2	40	осина обыкновенная	23	3			7505	2	1	1,5	22515,0
3	43	осина обыкновенная	16	3			6300	2	1	1,5	18900,0
										ИТОГО	62475,0

Е.Н. Шегада

Д.В. Крыщенко

Р.В. Гришук

Л.И. Твердохлебова

начальник управления имущественных и земельных отношений

начальник управления архитектуры и градостроительства – главный архитектор

консультант отдела экономического развития и торговли

заместитель председателя комитета по строительству, ЖКХ и благоустройству

21.12.2021

Поступ. в банк плат.

21.12.2021

Списано со сч. плат.

0401060

## Платёжное поручение № 299

21.12.2021

Дата

электронно

Вид платежа

08

Сумма  
прописью

Тридцать восемь тысяч шестьсот двадцать шесть рублей 00 копеек

ИНН 391800944277	КПП 0	Сумма	38 626-00		
Индивидуальный предприниматель НОСЫРЕВ ОЛЕГ ВЛАДИМИРОВИЧ		Сч. №	40802810720060000234		
Платательщик КАЛИНИНГРАДСКОЕ ОТДЕЛЕНИЕ №8626 ПАО СБЕРБАНК Г. Калининград		БИК	042748634		
Банк плательщика ОТДЕЛЕНИЕ КАЛИНИНГРАД БАНКА РОССИИ//УФК по Калининградской области Г. Калининград		Сч. №	30101810100000000634		
Банк получателя ИНН 3918008200		БИК	012748051		
КПП 391801001		Сч. №	40102810545370000028		
УФК по Калининградской области (Администрация муниципального образования "Зеленоградский городской округ", л/с 04353026190)		Сч. №	03100643000000013500		
Получатель 21111705040040000180		Вид оп.	01		Срок плат.
		Наз. пл.			Очер. плат.
		Код	0		5
27710000	0	0	0	0	Рез. поле

Плата за вырубку зеленых насаждений на участке с кадастровым номером 39:05:040603:1174 в п. Сальское Зеленоградского р-на НДС не облагается.

Назначение платежа

Подписи

М.П.

\_\_\_\_\_

\_\_\_\_\_

Отметки банка

ПАО Сбербанк

Отделение №8626 ПАО Сбербанк г.Калининград

БИК 042748634

ПРОВЕДЕНО

21.12.2021



05.04.2021

Поступ. в банк плат.

05.04.2021

Списано со сч. плат.



## ПЛАТЕЖНОЕ ПОРУЧЕНИЕ № 127

05.04.2021

Дата

Вид платежа

Сумма

прописью

Двадцать три тысячи восемьсот сорок девять рублей 00 копеек

ИНН 391800944277	КПП 0	Сумма	23849-00		
Индивидуальный предприниматель НОСЫРЕВ ОЛЕГ ВЛАДИМИРОВИЧ		Сч. №	40802810720060000234		
Плательщик		БИК	042748634		
КАЛИНИНГРАДСКОЕ ОТДЕЛЕНИЕ №8626 ПАО СБЕРБАНК г. Калининград Банк плательщика		Сч. №	30101810100000000634		
Получатель		БИК	012748051		
ОТДЕЛЕНИЕ КАЛИНИНГРАД БАНКА РОССИИ/УФК по Калининградской области. г Банк получателя		Сч. №	40102810545370000028		
ИНН 3918008200	КПП 391801001	Сч. №	03100643000000013500		
УФК по Калининградской области (Администрация муниципального образования "Зеленоградский городской округ", л/с 04353026190)		Вид оп.	1	Срок плат.	
Получатель		Наз.пл.		Очер. плат.	
21111705040040000180		Код	0	Рез. поле	5
27710000			0		0

Плата за вырубку зеленых насаждений на участке с кадастровым номером 39:05:040603:1174 НДС не облагается.

Назначение платежа

Подписи

Отметки банка

М. П.

\_\_\_\_\_

\_\_\_\_\_



ФЕДЕРАЛЬНОЕ АГЕНТСТВО ЛЕСНОГО ХОЗЯЙСТВА  
ФЕДЕРАЛЬНОЕ БЮДЖЕТНОЕ УЧРЕЖДЕНИЕ  
«РОССИЙСКИЙ ЦЕНТР ЗАЩИТЫ ЛЕСА»  
ФИЛИАЛ ФБУ «РОСЛЕСОЗАЩИТА» -  
«ЦЕНТР ЗАЩИТЫ ЛЕСА КАЛИНИНГРАДСКОЙ ОБЛАСТИ»

238345, Калининградская область, Светловский городской округ, п.Взморье, ул. Лесная дом 7, тел.:8 (40152) 28-3-56 факс: (40152) 28-3-56.

e-mail: [czl139@rcfh.ru](mailto:czl139@rcfh.ru), сайт [www.kaliningrad.rcfh.ru](http://www.kaliningrad.rcfh.ru)

**Акт (заключение)  
лесопатологического обследования  
древесно-кустарниковой растительности**

от «12» марта 2021 г.

Мной, специалистом филиала ФБУ «Рослесозащита» - «Центр защиты леса Калининградской области» Бутока С.В., 12 марта 2021 г., в присутствии представителя заказчика, проведено лесопатологическое обследование указанной заказчиком древесно-кустарниковой растительности расположенной на участке по адресу: Калининградская область, Зеленоградский район, пос. Сальское, КН 39:05:040603:1168, 39:05:040603:1169, 39:05:040603:1170, 39:05:040603:1171, 39:05:040603:1172, 39:05:040603:1174, 39:05:040603:1175, 39:05:040603:1176, 39:05:040603:1177, 39:05:040603:1178.

Обследование проведено на основании договора с ИП Носырев О.В. № 31 от 10 марта 2021 года на проведение лесопатологического обследования древесно-кустарниковой растительности в целях выявления аварийных деревьев.

Всего обследовано 46 деревьев (46 стволов), в том числе по породам:

Порода	Количество стволов	Процентное отношение
Осина обыкновенная ( <i>Pópulus trémula</i> )	25	54,35 %
Берёза бородавчатая ( <i>Bétula péndula</i> )	15	32,61 %
Дуб черешчатый ( <i>Quércus róbur</i> )	3	6,52 %
Ель обыкновенная ( <i>Pícea ábies</i> )	2	4,35 %
Ива козья ( <i>Sálix cáprea</i> )	1	2,17 %

По категориям состояния в соответствии с «Правилами санитарной безопасности в лесах» (утв. постановлением Правительства РФ от 09.12.2020 г. № 2047) и «Порядком проведения лесопатологических обследований и формы акта

лесопатологического обследования» (утв. Приказом Минприроды России от 09.11.2020 № 910 и зарегистрированного в Минюсте России 18.12.2020 № 61584), «Правилами осуществления мероприятий по предупреждению распространения вредных организмов» (утв. Приказом Минприроды России от 09.11.2020 № 912 и зарегистрированного в Минюсте России 18.12.2020 № 61585) и в соответствии с Порядком организации и проведения лесопатологического обследования древесно-кустарниковой растительности на землях иных категорий не входящих в состав земель лесного фонда Калининградской области для нужд физических и юридических лиц, проводимого филиалом ФБУ «Рослесозащита» «ЦЗЛ Калининградской области» обследованные породы распределились следующим образом:

Категория состояния	Количество стволов	Процентное отношение от общего количества стволов	Описание категории состояния
1	11	23,91 %	здоровые (без признаков ослабления)
2	33	71,74 %	ослабленные
3	1	2,17 %	сильно ослабленные
4	1	2,17 %	усыхающие
5(а)	0	0,00 %	свежий сухостой
5(г)	0	0,00 %	старый сухостой

Средняя категория состояния – **1,8**

Класс состояния обследованных деревьев – **ослабленные насаждения**

Об ослаблении древесно-кустарниковой растительности свидетельствует наличие следующих признаков: водяные побеги (2,17 %), усыхание ветвей (71,74 %), слом ветвей (71,74 %) и дупло (2,17 %).

Степень поражения деревьев возбудителями болезней – **слабая**. По максимальному показателю поражение гнилевыми заболеваниями составляет 2,17 %.

Так же имеется: искривление стволовой части (69,57 %), наклон (10,87 %), угнетение (73,91 %) и деревьев без повреждений (23,91 %).

По результатам визуальной диагностики, деревья имеют признаки ослабления, что в совокупности с учётом биологических особенностей древесной породы, архитектоники кроны, геометрии и наклона ствола, господствующего



направления ветра и характера расположения поблизости объектов, позволяют сделать вывод, что некоторые деревья (2,17 %), предположительно, аварийные – деревья со структурными изъянами, способными привести к падению всего дерева или его части и причинению ущерба населению или государственному имуществу и имуществу граждан.

Древесно-кустарниковая растительность на территории обследованного участка представлена разновозрастными деревьями различного происхождения и самосевом различных пород до восьми сантиметров в диаметре на уровне 1,3 метра.

На момент обследования древесно-кустарниковой растительности, объектов животного и растительного мира, занесённых в Красную книгу Российской Федерации и (или) Красную книгу Калининградской области, не обнаружено.

Все деревья в действительности пронумерованы, номера деревьев соответствуют номерам в перечётной ведомости. Обследовались указанные заказчиком деревья.

Директор филиала



/Шепелев С.В./

Специалист:


A handwritten signature in blue ink, consisting of stylized initials and a long horizontal stroke.

/Бутока С.В./

№ п/п	Порода	Диаметр	Категория состояния	Описание признаков состояния деревьев	Примечания
				Ведомость перечета указанных деревьев по адресу: Калининградская область, Зеленоградский район, пос. Сальское, КН 39:05:040603:1168, 39:05:040603:1169, 39:05:040603:1170, 39:05:040603:1171, 39:05:040603:1172, 39:05:040603:1174, 39:05:040603:1175, 39:05:040603:1176, 39:05:040603:1177, 39:05:040603:1178	Заказчик: ИП Носырев О.В.
1	Дуб черешчатый	16	2	Искривление стволовой части, угнетение.	
2	Ива козья	30	4	Усыхание ветвей, слом ветвей, гниль, дупло, искривление стволовой части, наклон, угнетение.	АВАРИЙНОЕ ДЕРЕВО
3	Дуб черешчатый	9	2	Угнетение.	
4	Ель обыкновенная	24 ✓	2	Усыхание ветвей, слом ветвей, угнетение.	
5	Берёза бородавчатая	32	2	Усыхание ветвей, слом ветвей, искривление стволовой части, наклон.	
6	Ель обыкновенная	35 ✓	2	Усыхание ветвей, слом ветвей, угнетение.	
7	Осина обыкновенная	19	2	Усыхание ветвей, слом ветвей, искривление стволовой части, угнетение.	
✓ 8	Осина обыкновенная	15	2	Усыхание ветвей, слом ветвей, искривление стволовой части, угнетение.	
✓ 9	Осина обыкновенная	16	2	Усыхание ветвей, слом ветвей, искривление стволовой части, угнетение.	
✓ 10	Осина обыкновенная	27	2	Усыхание ветвей, слом ветвей, искривление стволовой части, угнетение.	
✓ 11	Осина обыкновенная	19	2	Усыхание ветвей, слом ветвей, искривление стволовой части, угнетение.	
✓ 12	Осина обыкновенная	20	2	Усыхание ветвей, слом ветвей, искривление стволовой части, угнетение.	
✓ 13	Осина обыкновенная	18	2	Усыхание ветвей, слом ветвей, искривление стволовой части, угнетение.	
✓ 14	Осина обыкновенная	12	2	Усыхание ветвей, слом ветвей, искривление стволовой части, угнетение.	
✓ 15	Осина обыкновенная	16	2	Усыхание ветвей, слом ветвей, искривление стволовой части, угнетение.	
16	Осина обыкновенная	16	2	Усыхание ветвей, слом ветвей, искривление стволовой части, угнетение.	
17	Осина обыкновенная	16	2	Усыхание ветвей, слом ветвей, искривление стволовой части, угнетение.	
18	Осина обыкновенная	12	2	Усыхание ветвей, слом ветвей, искривление стволовой части, угнетение.	
19	Осина обыкновенная	15	2	Усыхание ветвей, слом ветвей, искривление стволовой части, угнетение.	
20	Осина обыкновенная	14	2	Усыхание ветвей, слом ветвей, искривление стволовой части, угнетение.	
21	Осина обыкновенная	16	2	Усыхание ветвей, слом ветвей, искривление стволовой части, угнетение.	
22	Осина обыкновенная	16	2	Усыхание ветвей, слом ветвей, искривление стволовой части, угнетение.	
23	Осина обыкновенная	16	2	Усыхание ветвей, слом ветвей, искривление стволовой части, угнетение.	
24	Осина обыкновенная	20	2	Усыхание ветвей, слом ветвей, искривление стволовой части, угнетение.	
25	Берёза бородавчатая	12	1	Без повреждений.	
26	Берёза бородавчатая	23	1	Без повреждений.	
27	Берёза бородавчатая	16	1	Без повреждений.	
28	Берёза бородавчатая	11	1	Без повреждений.	
<del>29</del>	Берёза бородавчатая	20	1	Без повреждений.	
30	Берёза бородавчатая	12	1	Без повреждений.	
31	Берёза бородавчатая	16	1	Без повреждений.	

№ п/п	Порода	Диаметр	Категория состояния	Описание признаков состояния деревьев	Примечания
				Ведомость перечета указанных деревьев по адресу: Калининградская область, Зеленоградский район, пос. Сальское, КН 39:05:040603:1168, 39:05:040603:1169, 39:05:040603:1170, 39:05:040603:1171, 39:05:040603:1172, 39:05:040603:1174, 39:05:040603:1175, 39:05:040603:1176, 39:05:040603:1177, 39:05:040603:1178	Заказчик: ИП Носырев О.В.
✓ 32	Берёза бородавчатая	16	1	Без повреждений.	
✓ 33	Берёза бородавчатая	23	1	Без повреждений.	
✓ 34	Берёза бородавчатая	16	1	Без повреждений.	
✓ 35	Берёза бородавчатая	16	1	Без повреждений.	
<del>36</del>	Берёза бородавчатая	19	2	Усыхание ветвей, слом ветвей, искривление стволовой части, угнетение.	
37	Осина обыкновенная	20	2	Усыхание ветвей, слом ветвей, искривление стволовой части, угнетение.	
38	Осина обыкновенная	16	2	Усыхание ветвей, слом ветвей, искривление стволовой части, угнетение.	
39	Осина обыкновенная	16	2	Усыхание ветвей, слом ветвей, искривление стволовой части, угнетение.	
40	Осина обыкновенная	23	2	Усыхание ветвей, слом ветвей, искривление стволовой части, угнетение.	
41	Осина обыкновенная	25	2	Усыхание ветвей, слом ветвей, искривление стволовой части, угнетение.	
42	Дуб черешчатый	22	2	Усыхание ветвей, слом ветвей, искривление стволовой части, угнетение.	
43	Осина обыкновенная	16	2	Усыхание ветвей, слом ветвей, искривление стволовой части, угнетение.	
<del>44</del>	Осина обыкновенная	12	2	Усыхание ветвей, слом ветвей, искривление стволовой части, угнетение.	
45	Берёза бородавчатая	25	2	Усыхание ветвей, слом ветвей, искривление стволовой части, угнетение, наклон.	
46	Берёза бородавчатая	12	3	Водяные побеги, усыхание ветвей, слом ветвей, искривление стволовой части, угнетение, наклон.	

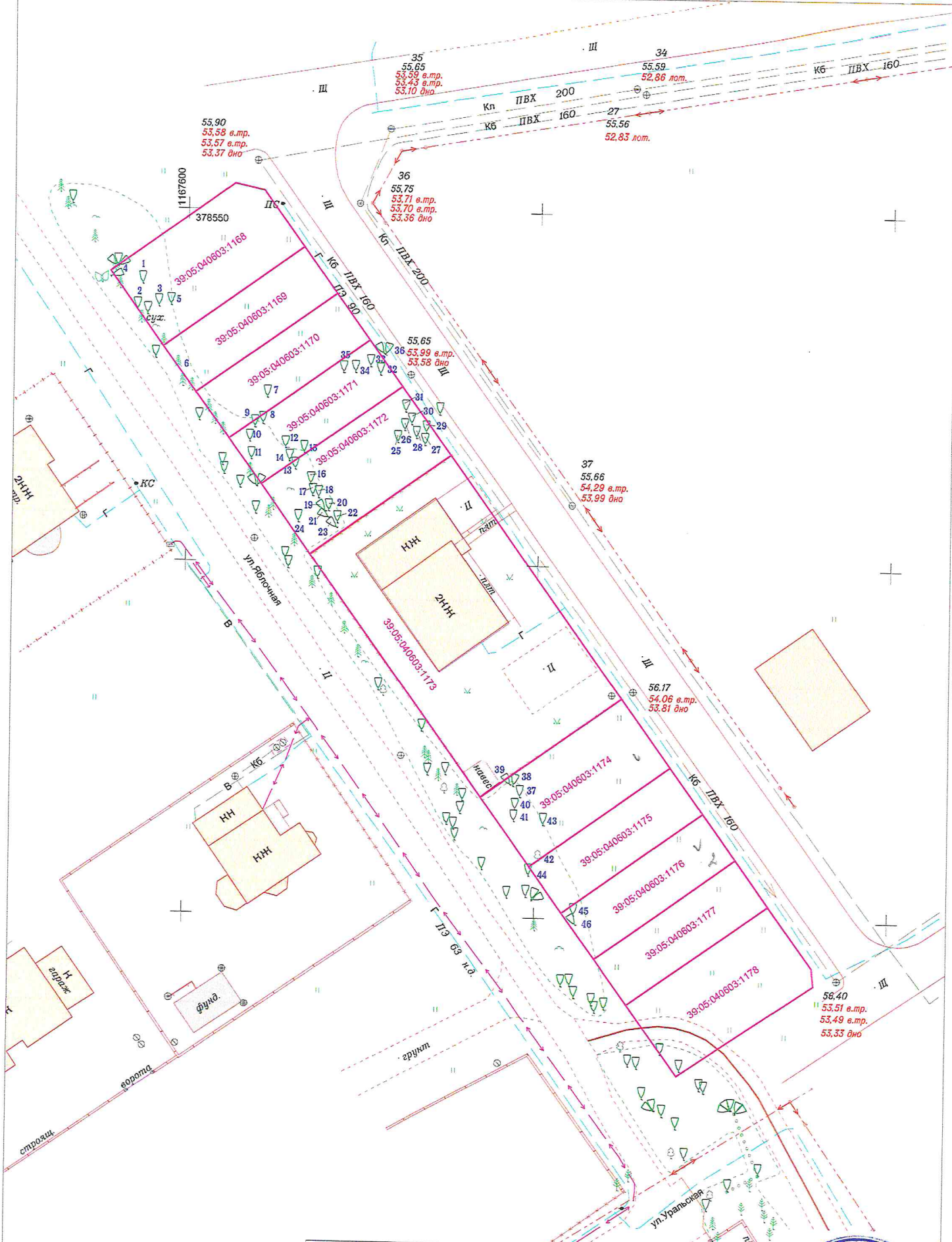
Специалист



Бутока С.В.

Дата обследования 12.03.2021 г.






				2021	Заявка № 00662	
				Подеревная съемка		
Зам.директора	Конашук В.В.	<i>[Signature]</i>	29.03.21	Зеленоградский район	Масштаб	Лист
Нач.отдела	Эпов В.Н.	<i>[Signature]</i>	29.03.21	п. Сальское	1:300	1
Геодезист	Кичатов М.А.	<i>[Signature]</i>	29.03.21	Носырев Олег Владимирович	ООО "СДС"	
Картограф	Тальникова М.Е.	<i>[Signature]</i>	29.03.21	ООО "СДС"		







**АГЕНТСТВО ПО АРХИТЕКТУРЕ, ГРАДОСТРОЕНИЮ  
И ПЕРСПЕКТИВНОМУ РАЗВИТИЮ КАЛИНИНГРАДСКОЙ ОБЛАСТИ**

Дмитрия Донского ул., д. 1, Калининград, 236007  
Тел. 8 (4012) 599-900, 8 (4012) 599-903, факс 8 (4012) 599-915  
e-mail: agrad@gov39.ru; http: agrad.gov39.ru

**Носыреву Олегу Владимировичу**  
ул. Комсомольская, д.66, кв.23  
г. Пионерский,  
Калининградская область, 238590

**РАЗРЕШЕНИЕ НА СТРОИТЕЛЬСТВО**

01 ноября 2021 года

№ 39-RU39310000-788-2021

**Агентство по архитектуре, градостроению и перспективному развитию  
Калининградской области**

в соответствии со статьей 51 Градостроительного кодекса Российской Федерации разрешает:

1	Строительство объекта капитального строительства	V
2	Наименование объекта капитального строительства (этапа) в соответствии с проектной документацией	Жилой дом блокированной застройки
3	Кадастровый номер земельного участка (земельных участков), в пределах которого (которых) расположен или планируется расположение объекта капитального строительства	39:05:040603:1174
	Номер кадастрового квартала (кадастровых кварталов), в пределах которого (которых) расположен или планируется расположение объекта капитального строительства	39:05:040603
3.1	Сведения о градостроительном плане земельного участка	от 24 сентября 2021 года № РФ-39-2-20-0-00-2021-3025/П, выдан ГБУ КО «Центр кадастровой оценки и мониторинга недвижимости»
3.2	Сведения о проектной документации объекта капитального строительства, планируемого к строительству, реконструкции, проведению работ сохранения объекта культурного наследия, при которых затрагиваются конструктивные и другие характеристики надежности и безопасности объекта	ООО «РС Групп», 2021 год, шифр 008/21-ПД

Главе администрации МО  
«Зеленоградский городской округ»  
Кошевому Сергею Андреевичу

От ИП Носырева Олега  
Владимировича

Адрес: Калининградская обл.,  
г. Пионерский, ул. Комсомольская,  
д. 66, кв. 23  
тел: +7 (921) 108 52 94

*Носырев О.В.*

**Уважаемый Сергей Андреевич!**

Прошу Вас выдать порубочный билет на вырубку (спил) деревьев на земельных участках с КН 39:05:040603:1168; 39:05:040603:1169; 39:05:040603:1170; 39:05:040603:1171; 39:05:040603:1172; 39:05:040603:1174; 39:05:040603:1175, 39:05:040603:1176, 39:05:040603:1177, 39:05:040603:1178, расположенные по адресу: Калининградская область, Зеленоградский район, поселок Сальское.

Приложения:


1. Акт (заключение) лесопатологического обследования древесно-кустарниковой растительности;
2. Выписка из ЕГРН об объекте.

« 29 » марта 2021г.  
(дата)



(О.В. Носырев)

(подпись)





Главе администрации МО  
«Зеленоградский городской округ»  
Кошевому Сергею Андреевичу

От ИП Носырева Олега  
Владимировича

Адрес: Калининградская обл.,  
г. Пионерский, ул. Комсомольская,  
д. 66, кв. 23  
тел: +7 (921) 108 52 94

*Носырев О.В.*

**Уважаемый Сергей Андреевич!**

Ранее Вам направлялись документы на получение порубочного билета на вырубку (спил) деревьев на земельном участке с КН 39:05:040603:1174 расположенный по адресу: Калининградская область, Зеленоградский район, поселок Сальское.

Прошу Вас выдать порубочный билет на вырубку (спил) деревьев на вышеуказанном земельном участке под номером 37, 40, 43.

Разрешение на строительство прилагаю.

« 20 » декабря 2021г.  
(дата)



(О.В. Носырев)

