

УТВЕРЖДАЮ
глава администрации
«Зеленоградского муниципального округа
Калининградской области»



С. А. Кошевой

«28» июля 2022 года

М. П.

ПОРУБОЧНЫЙ БИЛЕТ № 11/06 от « 28 » июля 2022 г.

Заинтересованное лицо: Управление дорожного хозяйства Калининградской области» 236003 г. Калининград
Московский проспект, 188

(фамилия, имя, отчество - для граждан, полное наименование организации - для юридических лиц)

1. Наименование разрешенных работ: вырубка (снос)

(наименование работ: вырубка (снос), обрезка и/или пересадка зеленых насаждений)

в целях: вырубка (снос)

(цель производства по: вырубке (сносу), обрезке и /или пересадке зеленых насаждений)

на земельном участке, расположенном: Зеленоградский район пос. пос. Холмогоровка

Кадастровый номер: 39:05:061118:1606

(адресные ориентиры местоположения земельного участка, кадастровый номер земельного участка (при наличии))

Разрешается:

вырубить	<u>17 (семнадцать)</u>	шт. деревьев
	-	шт. кустарников
	(указывается количество числом и прописью)	
обрезать	-	шт. деревьев
	-	шт. кустарников
	(указывается количество числом и прописью)	
пересадить	-	шт. деревьев
	-	шт. кустарников
	(указывается количество числом и прописью)	
Сохранить	-	шт. деревьев
	-	шт. кустарников
	(указывается количество числом и прописью)	

2. Подлежит выполнению компенсационное озеленение в соответствии с проектом компенсационного озеленения:

СТР/АД-2021/09/КО от 06 мая 2022 года

(регистрационный номер и дата регистрации проекта компенсационного озеленения)

Проектом предусмотрено:

посадка	<u>17 (семнадцать)</u>	шт. деревьев
	-	шт. кустарников
	(указывается количество числом и прописью)	
пересадка	-	шт. деревьев
	-	шт. кустарников
	(указывается количество числом и прописью)	

Место выполнения компенсационного озеленения:

КН 39605:061118:1606

(адресные ориентиры, кадастровый номер при наличии)

3. Срок действия порубочного билета: до «29» июня 2023г. <*>

4. Приложение: перечётная ведомость №06/05 от 27.05.2022 года

5. Компенсационная стоимость оплачена в сумме: не предусмотрена (ст. 5-1 п. 2.8 Закона Калининградской области №100 «Об охране зелёных насаждений» (с изменениями 13.07.2020г)
<*> срок выполнения компенсационного озеленения подлежит продлению в случае продления разрешения на строительство.

Дату начала работ по вырубке (сносу), пересадке и обрезке зеленых насаждений сообщить в комитет по строительству, жилищно-коммунальному хозяйству и благоустройству администрации Зеленоградского муниципального округа по телефону:8(20150)4-22-20, и по адресу электронной почты info@admzelenogradsk.ru не позднее чем за 5 (пять) рабочих дней до назначенного срока.

При выполнении работ по вырубке (сносу), обрезке и/или пересадке зеленых насаждений необходимо руководствоваться гл. 3 Порядка выдачи разрешительной документации на вырубку (снос), обрезку и/или пересадку зеленых насаждений на территории Зеленоградского муниципального округа.

О завершении работ по вырубке (сносу), пересадке и обрезке зеленых насаждений необходимо уведомить комитет по строительству, жилищно-коммунальному хозяйству и благоустройству администрации Зеленоградского муниципального округа по телефону:8(20150)4-22-20, и по адресу электронной почты info@admzelenogradsk.ru не позднее чем за 5 (пять) рабочих дней после их завершения.

Статьями 38.3 и 38.4 Кодекса об административных правонарушениях (Закон Калининградской области от 12.05.2008 №244) за невыполнение условий разрешительной документации на вырубку (снос), обрезку и/или пересадку зелёных насаждений предусмотрена ответственность в виде административного штрафа.

Председатель комитета по строительству,
ЖКХ и благоустройству администрации
МО «Зеленоградский муниципальный округ Калининградской области»

Л.В. Пахоменко

Порубочный билет получил _____


(должность, организация, ф.и.о., подпись, телефон)

Порубочный билет закрыт на основании акта освидетельствования места
вырубки (сноса) зеленых насаждений N ___ от " ___ " _____ 2022 года

Л.В. Пахоменко

« »

2022 год

Утверждаю
 Председатель комиссии-
 Председатель комитета по строительству, ЖКХ и благоустройства
 МО «Зеленоградский муниципальный округ Калининградской области»

 Л.В. Пахоменко
 М.П. «27» мая 2022 г.

ПЕРЕЧТНАЯ ВЕДОМОСТЬ ЗЕЛЕННЫХ НАСАЖДЕНИЙ

№ 06/05 от «27» мая 2022 года

Заявитель: Иванова М.Ю. инд., 236000 г. Калининград ул. Херсонская д.9 (по доверенности №3011 от 17.06.2022г ГКУ КО «Управление дорожного хозяйства Калининградской области»)

Адрес (местоположение) земельного участка: Зеленоградский район пос. Холмогоровка КН 39:05:061118:1606

Цель планируемой вырубki (сноса), обрезки, пересадки зеленых насаждений:
 осуществление строительства линейного объекта

(указывается в соответствии с п.2.3 Порядка выдачи разрешительной документации на вырубку (снос), обрезку и/или пересадку зеленых насаждений на территории Зеленоградского муниципального округа)

№ п/п	Номер на подеревной съемке	Порода, вид зеленых насаждений	Диаметр ствола (для деревьев - на высоте 1,3м) см	Номер группы	Возраст кустарников Живых изгородей, цветников в лет	Площадь газонов м2	Характеристика состояния зеленых насаждений	Заключение (Вырубить, пересадить, Сохранить)	Примечание
1	2	3	4		5	6	7	8	9
1	1	Ясень обыкновенный	65	1			Водяные побеги усыхание ветвей сломы ветвей гниль угнетение отслоение коры	вырубить	Аварийное
2	2	Ясень обыкновенный	54	1			Водяные побеги усыхание ветвей сломы ветвей гниль угнетение	вырубить	
3	3	Ясень обыкновенный	66	1			Водяные побеги усыхание ветвей сломы ветвей гниль угнетение отслоение коры	вырубить	Аварийное
4	4	Липа мелколистная	36	1			Водяные побеги усыхание ветвей сломы ветвей гниль угнетение	вырубить	
5	5	Граб обыкновенный	45	1			усыхание ветвей сломы ветвей гниль дупло угнетение	вырубить	
6	6	Яблоня садовая	18	3			усыхание ветвей сломы ветвей угнетение	вырубить	
7	7	Яблоня садовая	27	3			усыхание ветвей сломы ветвей угнетение	вырубить	
8	8	Яблоня садовая	20	3			усыхание ветвей сломы ветвей угнетение	вырубить	
9	9	Ясень обыкновенный	60	1			усыхание ветвей сломы ветвей гниль угнетение	вырубить	
10	10	Ясень обыкновенный	54	1			Водяные побеги усыхание ветвей сломы ветвей гниль угнетение отслоение коры	вырубить	
11	11	Ива козья	25	3			Водяные побеги усыхание ветвей	вырубить	

						сломы ветвей угнетение		
12	12	Ива козья	13	3		Водяные побеги усыхание ветвей сломы ветвей угнетение	вырубить	
13	13	Ива козья	16	3		Водяные побеги усыхание ветвей сломы ветвей угнетение	вырубить	
14	14	Дуб черешчатый	9	1		Без повреждений	вырубить	
15	15	Ясень обыкновенный	17	1		усыхание ветвей сломы ветвей угнетение	вырубить	
16	16	Ясень обыкновенный	10	1		усыхание ветвей сломы ветвей угнетение	вырубить	
17	17	Рябина обыкновенная	9			Без повреждений	вырубить	

Площадь земельного участка, на территории которого планируется вырубка (снос) зеленых насаждений, составляет 227 кв.м.

Количество зеленых насаждений:

- подлежащих вырубке: деревьев 17 (семнадцать), кустарников - , живой изгороди - , бордюров -
- , - подлежащих пересадке: деревьев - , кустарников - , живой изгороди - , бордюров -
- подлежащих обрезке: деревьев - , кустарников - , живой изгороди - , бордюров -
- подлежащих сохранению: деревьев - , кустарников - , живой изгороди - , бордюров -

Площадь уничтожаемого газона и иной травянистой растительности составляет: кв.м

Площадь уничтожаемых одно-двулетних\многолетних (нужное подчеркнуть) цветников составляет: кв.м

председатель комитета по строительству

ЖКХ и благоустройству

(данные исполнителя)

(подпись)

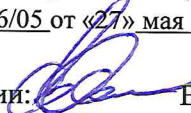
/Пахоменко Л.В./

(расшифровка подписи)

Дата составления перечетной ведомости: «27» мая 2022 г.

Проверено комиссией по учету и вырубке (сносу) зеленых насаждений и компенсационного озеленению на территории Зеленоградского муниципального округа. По результатам составлен акт обследования зеленых насаждений №06/05 от «27» мая 2022 года.

Члены комиссии:



Е.Н. Шегеда - начальник управления имущественных и земельных отношений



Д.В. Крыщенко - начальник управления архитектуры и градостроительства – главный архитектор



Р.В. Грищук - консультант отдела экономического развития и торговли



Л.И. Твердохлебова- заместитель председателя комитета по строительству, ЖКХ и благоустройству

Утверждаю
Председатель комиссии-
Председатель комитета по строительству, ЖКХ и благоустройству
администрации МО «Зеленоградский муниципальный округ Калининградской области»
Л.В. Пахоменко

М.П.

«27» мая 2022 г

Акт
обследования зеленых насаждений
N 06/05 от "27" мая 2022 года

Комиссией по учету и вырубке (сносу) зеленых насаждений и компенсационному озеленению муниципального образования «Зеленоградский муниципальный округ Калининградской области» в составе:

председателя – Л.В. Пахоменко, председатель комитета по строительству, ЖКХ и благоустройству администрации МО «Зеленоградский муниципальный округ Калининградской области»

членов комиссии:

Е.Н. Шегеда – начальник управления имущественных и земельных отношений администрации МО «Зеленоградский муниципальный округ Калининградской области»

Д.В. Крыщенко – начальник управления архитектуры и градостроительства – главный архитектор администрации МО «Зеленоградский муниципальный округ Калининградской области»

Р.В. Гришук – консультант отдела экономического развития и торговли администрации МО «Зеленоградский муниципальный округ Калининградской области»


Л.И. Твердохлебова – заместитель председателя комитета по строительству, ЖКХ и благоустройству администрации МО «Зеленоградский муниципальный округ Калининградской области»
(должность, ф., и., о.)

по заявлению: № от 25.05.2022г Ивановой М.Ю. инд. 236000 г. Калининград, ул. Херсонская д.9


(наименование заявителя, почтовый адрес)

проведено обследование земельного участка, расположенного: Зеленоградский район пос. Холмогоровка
кадастровый номер: 39:05:061118:1606

В результате проведенного обследования установлено, что на земельном участке произрастают зелёные насаждения, указанные в подеревной съёмке и перечетной ведомости, являющихся приложением к настоящему акту. Видовой, породный состав, состояние и иные характеристики зелёных насаждений соответствуют приведённым в прилагаемой перечетной ведомости. Комиссия считает возможным выдать порубочный билет.

Председатель комиссии:  Л.В. Пахоменко,
председатель комитета по строительству, ЖКХ и благоустройству
администрации МО «Зеленоградский муниципальный округ Калининградской области»

Члены комиссии:



Е.Н. Шегеда – начальник управления имущественных и земельных отношений

Д.В. Крыщенко – начальник управления архитектуры и градостроительства – главный архитектор



Р.В. Гришук – консультант отдела экономического развития и торговли



Л.И. Твердохлебова – заместитель председателя комитета по строительству, ЖКХ и благоустройству

Выписка из Единого государственного реестра недвижимости об объекте недвижимости

Сведения о характеристиках объекта недвижимости

На основании запроса от 24.06.2022, поступившего на рассмотрение 24.06.2022, сообщаем, что согласно записям Единого государственного реестра недвижимости:

Раздел 1 Лист 1

Земельный участок			
вид объекта недвижимости			
Лист № 1 раздела 1	Всего листов раздела 1: 4	Всего разделов: 6	Всего листов выписки: 10
24.06.2022г. № КУВКИ-001/2022-103225309			
Кадастровый номер:	39:05:061118:1606		
Номер кадастрового квартала:	39:05:061118		
Дата присвоения кадастрового номера:	12.02.2019		

Регистраторской государственной учетный номер:	данные отсутствуют		
Местоположение:	Калининградская область, Зеленоградский район, пос. Холмогорова		
Примеч.: 1. Земельный участок, руб.:	7785 +/- 31		
2. Земельный участок, руб.:	6150383,55		
Кадастровый номер расположенных в пределах земельного участка объектов недвижимости:	данные отсутствуют		
Кадастровые номера объектов недвижимости, из которых образован объект недвижимости:	39:05:061118:154		
Кадастровые номера смежных объектов недвижимости:	данные отсутствуют		
Категория земель:	Земли населенных пунктов		
Идентификационный номер:	Земельные участки (территории) общего пользования		
Сведения о кадастровом инженер:	2927, образование двух земельных участков путем раздела земельного участка с кадастровым номером 39:05:061118:154, расположенного: Калининградская область, Зеленоградский район, п. Волошино		
Сведения о лесах, водных объектах и об иных природных объектах, расположенных в пределах земельного участка:	данные отсутствуют		

полное наименование должности	подпись	инициалы, фамилия
	М.П.	

Земельный участок
Вид объекта недвижимости

Лист № 3 раздела 1

Всего листов раздела 1: 4

Всего разделов: 6

Всего листов выписки: 10

24.06.2022г. № КУВИ-001/2022-103225309

Кадастровый номер: 39:05:061118:1606

Сведения о результатах проведения государственного земельного надзора:	Данные отсутствуют	
Сведения о расположении земельного участка в границах территории, в отношении которой утвержден проект межевания территории:	Данные отсутствуют	
Условный номер земельного участка:	Данные отсутствуют	
Сведения о принятии акта и (или) заключения договора, предусматривающих предоставление в соответствии с земельным законодательством исполнительным органом государственной власти или органом местного самоуправления, находящегося в государственной или муниципальной собственности земельного участка для размещения нежилых помещений для использования или проживания, в том числе временного использования или для размещения объектов недвижимости, в том числе объектов недвижимости, для размещения объектов недвижимости, расположенных на территории государственной собственности на которые не распространяются:	Данные отсутствуют	
Сведения о наличии земельного спора о местоположении границ земельных участков:	Данные отсутствуют	
Статус земель об объекте недвижимости:	Сведения об объекте недвижимости имеют статус "актуальные"	
Особые отметки:	<p>Посредством данного земельного участка обеспечен доступ к земельному участку (земельным участкам) с кадастровым номером (кадастровыми номерами): 39:05:061118:1997, 39:05:061118:1998.</p> <p>Сведения об ограничениях права на объект недвижимости, обременениях данного объекта, не зарегистрированных в реестре прав, ограничений прав и обременений недвижимого имущества: вид ограничения (обременения): ограничения прав на земельный участок, предусмотренные статьями 56, 56.1 Земельного кодекса Российской Федерации; срок действия: с 12.02.2020; реквизиты документа-основания: письменное обращение от 17.10.2019 № 820-НВ выдан: Министерство природных ресурсов и экологии Калининградской области; приказ об установлении границ и режима зон санитарной охраны водоснабжения от 23.07.2019 № 418 выдан: Министерство природных ресурсов и экологии Калининградской области; приказ об установлении границ и режима зон санитарной охраны источников питьевого и хозяйственно-бытового водоснабжения от 03.10.2019 № 552 выдан: Министерство природных ресурсов и экологии</p>	
полное наименование должности	подпись	инициалы, фамилия
	М.П.	

Сведения о зарегистрированных правах

Земельный участок

вид объекта недвижимости

Лист № 1 раздела 2

Всего листов раздела 2: 2

Всего разделов: 6

Всего листов выписки: 10

24.06.2022г. № КУВИ-001/2022-103225309

Катастровый номер: 39:05:061118:1606

1	Правообладатель (правообладатели):	1.1	Государственное казенное учреждение Калининградской области "Управление дорожного хозяйства Калининградской области", ИНН: 3904072639, ОГРН: 1053900208922
2	вид, номер, дата и время государственной регистрации права:	2.1	Постоянное (бессрочное) пользование 39:05:061118:1606-39/027/2020-2 03.12.2020 11:10:34
3	Сведения об осуществлении государственной регистрации сделки, права без необходимого в силу закона согласия третьего лица, органа:	3.1	данные отсутствуют
4	Сведения о передаче имущества в аренду, залога, доверительного владения и ипотеки:	4.1	данные отсутствуют
5	Сведения о переходе права собственности на движимое имущество:	5.1	данные отсутствуют
6	Сведения о переходе права собственности на недвижимое имущество:	6.1	данные отсутствуют
7	Сведения о взыскании в отношении зарегистрированного права:	7.1	данные отсутствуют
8	Сведения о наличии решения об изъятии объекта недвижимости для государственных и муниципальных нужд:	8.1	данные отсутствуют
9	Сведения о невозможности государственной регистрации без личного участия правообладателя или его законного представителя:	9.1	данные отсутствуют
10	Правопритязания и сведения о наличии поступивших, но не рассмотренных заявлений о проведении государственной регистрации права (перехода, прекращения права), ограничения права или обременения объекта недвижимости, сделки в отношении объекта недвижимости:	10.1	отсутствуют

полное наименование должности

подпись

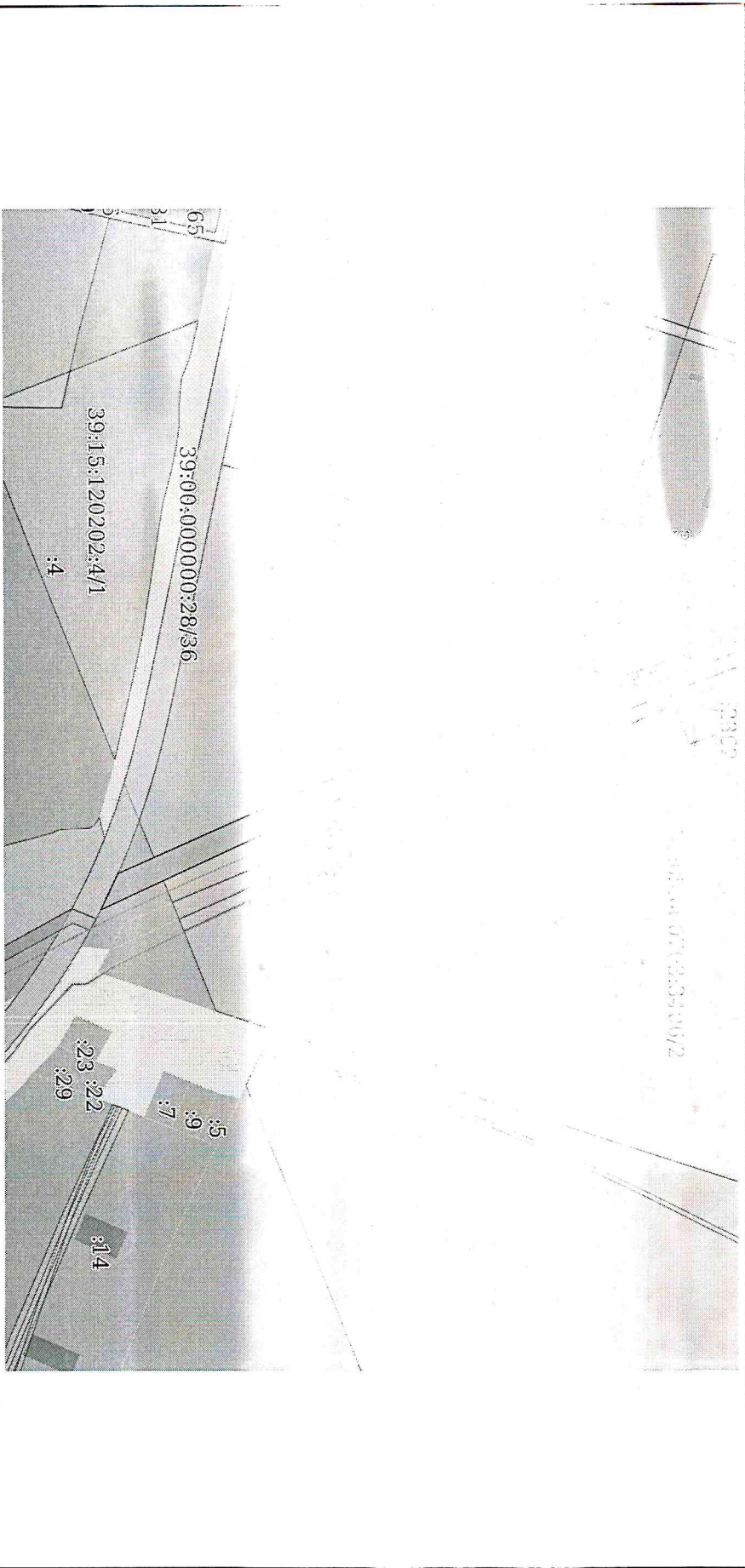
инициалы, фамилия

М.П.

Выписка из Единого государственного реестра недвижимости об объекте недвижимости
Описание местоположения земельного участка

Земельный участок			
вид объекта недвижимости			
Лист № 1 раздела 3	Всего листов раздела 3: 1	Всего разделов: 6	Всего листов выписки: 10
24.06.2022г. № КУВИ-001/2022-103225309			
Кадастровый номер:		39:05:061118:1606	

План (чертеж, схема) земельного участка



Масштаб 1:5000	Условные обозначения:	
полное наименование должности		
подпись		инициалы, фамилия

М.П.

Выписка из Единого государственного реестра недвижимости об объекте недвижимости

Описание местоположения земельного участка

Земельный участок			
вид объекта недвижимости			
Лист № 1 раздела 3.2	Всего листов раздела 3.2: 1	Всего разделов: 6	Всего листов выписки: 10
Эд.Об.2022г. № КУВИ-001/2022-103225309		39:05:061118:1606	
Кадастровый номер:			

№ п/п	Коды точек	Коды точек	Объекты недвижимости на местности	Средняя квадратичная погрешность определения координат характерных точек границ земельного участка, м
1	2	3	4	5
1	118353428	118353428		0.1
2	118353428	118353428		0.1
3	118353428	118353428		0.1
4	118353428	118353428		0.1
5	118353428	118353428		0.1
6	118353428	118353428		0.1
7	118353428	118353428		0.1
8	118353428	118353428		0.1
9	118353428	118353428		0.1
10	118353428	118353428		0.1

полное наименование должности	подпись	инициалы, фамилия
	М.П.	



ФЕДЕРАЛЬНОЕ АГЕНТСТВО ЛЕСНОГО ХОЗЯЙСТВА
ФЕДЕРАЛЬНОЕ БЮДЖЕТНОЕ УЧРЕЖДЕНИЕ
«РОССИЙСКИЙ ЦЕНТР ЗАЩИТЫ ЛЕСА»
ФИЛИАЛ ФБУ «РОСЛЕСОЗАЩИТА» -
«ЦЕНТР ЗАЩИТЫ ЛЕСА КАЛИНИНГРАДСКОЙ ОБЛАСТИ»

238345, Калининградская область, Светловский городской округ, п. Взморье, ул. Лесная, дом 7, тел.:8 (40152) 97-14-83
e-mail: czl139@rcfh.ru, сайт www.kaliningrad.rcfh.ru

**Акт (заключение)
лесопатологического обследования
древесно-кустарниковой растительности**

от «24» января 2022 г.

Мной, специалистом филиала ФБУ «Рослесозащита» - «Центр защиты леса Калининградской области» Бутока С.В., 19.01.2022 года в присутствии представителя заказчика, проведено лесопатологическое обследование указанной заказчиком древесно-кустарниковой растительности, расположенной на участках по адресу: Зеленоградский район, п. Холмогоровка, КН 39:05:061118:1606 (часть) и КН 39:05:000000:3009.

Обследование проведено на основании договора с Ивановой М.Ю. № 271 от 23.12.2021 года на проведение лесопатологического обследования древесно-кустарниковой растительности в целях выявления аварийных деревьев.

Всего обследовано 17 деревьев (17 стволов), в том числе по породам:

Порода	Количество стволов	Процентное отношение
Ясень обыкновенный (<i>Fraxinus excelsior</i>)	7	41,18 %
Яблоня садовая (<i>Malus domestica</i>)	3	17,65 %
Ива козья (<i>Salix caprea</i>)	3	17,65 %
Граб обыкновенный (<i>Carpinus betulus</i>)	1	5,88 %
Дуб черешчатый (<i>Quercus robur</i>)	1	5,88 %
Липа мелколистная (<i>Tilia cordata</i>)	1	5,88 %
Рябина обыкновенная (<i>Sorbus aucuparia</i>)	1	5,88 %

По категориям состояния в соответствии с Правилами санитарной безопасности в лесах (утв. постановлением Правительства РФ от 09.12.2020 г. № 2047) и Порядком проведения лесопатологических обследований и формы акта лесопатологического обследования (утв. приказом Минприроды России от 09.11.2020 № 910 и

зарегистрированного в Минюсте России 18.12.2020 № 61584), Правилами осуществления мероприятий по предупреждению распространения вредных организмов (утв. приказом Минприроды России от 09.11.2020 № 912 и зарегистрированного в Минюсте России 18.12.2020 № 61585) и в соответствии с Порядком организации и проведения лесопатологического обследования древесно-кустарниковой растительности на землях иных категорий не входящих в состав земель лесного фонда Калининградской области для нужд физических и юридических лиц, проводимого филиалом ФБУ «Рослесозащита «ЦЗЛ Калининградской области» обследованные породы распределились следующим образом:

Категория состояния	Количество стволов	Процентное отношение от общего количества стволов	Описание категории состояния
1	2	11,76 %	здоровые (без признаков ослабления)
2	5	29,41 %	ослабленные
3	7	41,18 %	сильно ослабленные
4	3	17,65 %	усыхающие
5 (а)	0	0,00 %	свежий сухостой

Средняя категория состояния – **2,6**.

Класс состояния обследованных деревьев – **сильно ослабленные насаждения**.

Об ослаблении древесно-кустарниковой растительности свидетельствует наличие следующих признаков: водяные побеги (47,06 %), усыхание ветвей (88,24 %), сломы ветвей (88,24 %), дупла (11,76 %).

Степень поражения деревьев возбудителями болезней – **сильная**. По максимальному показателю поражение гнилевыми заболеваниями – 41,18 %.

Так же имеется: угнетение (88,24 %), отслоение коры (17,65 %), деревьев без повреждений (11,76 %).

Древесно-кустарниковая растительность на территории обследованного участков представлена разновозрастными деревьями различного происхождения, а также самосевом (поросль) до восьми сантиметров в диаметре на уровне 1,3 метра.


По результатам визуальной диагностики, деревья имеют признаки ослабления, что в совокупности с учётом биологических особенностей древесной породы, архитектоники кроны, геометрии и наклона ствола, господствующего направления

ветра и характера расположения поблизости объектов, позволяют сделать вывод, что деревья (11,76 %), предположительно, аварийные – деревья со структурными изъянами, способными привести к падению всего дерева или его части и причинению ущерба населению или государственному имуществу и имуществу граждан.

На момент обследования древесно-кустарниковой растительности, объектов животного и растительного мира, занесённых в Красную книгу Российской Федерации и (или) Красную книгу Калининградской области, не обнаружено.

Все деревья в действительности пронумерованы, номера деревьев соответствуют номерам в перечётной ведомости. Обследовались указанные заказчиком деревья.

Директор филиала



/Шепелев С.В./

Специалист

/Бутока С.В./

				Ведомость перечета указанных деревьев по адресу: Зеленоградский район, п. Холмогоровка, часть з/у КН 39:05:061118:1606 и КН 39:05:000000:3009	Заказчик: Иванова М.Ю.
№ п/п	Порода	Диаметр	Категория состояния	Описание признаков состояния деревьев	Примечания
1	Ясень обыкновенный	65	4	Водяные побеги, усыхание ветвей, сломы ветвей, гниль, угнетение, отслоение коры	Аварийное дерево
2	Ясень обыкновенный	54	3	Водяные побеги, усыхание ветвей, сломы ветвей, гниль, угнетение	
3	Ясень обыкновенный	66	4	Водяные побеги. Усыхание ветвей, сломы ветвей, гниль, угнетение, отслоение коры	Аварийное дерево
4	Липа мелколистная	36	3	Водяные побеги, усыхание ветвей, сломы ветвей, гниль, дупло, угнетение	
5	Гراب обыкновенный	45	3	Усыхание ветвей, сломы ветвей, гниль, дупло, угнетение	
6	Яблоня садовая	18	2	Усыхание ветвей, сломы ветвей, угнетение	
7	Яблоня садовая	27	2	Усыхание ветвей, сломы ветвей, угнетение	
8	Яблоня садовая	20	2	Усыхание ветвей, сломы ветвей, угнетение	
9	Ясень обыкновенный	60	3	Усыхание ветвей, сломы ветвей, гниль, угнетение	
10	Ясень обыкновенный	51	4	Водяные побеги, усыхание ветвей, сломы ветвей, гниль, угнетение, отслоение коры	
11	Ива козья	25	3	Водяные побеги, усыхание ветвей, сломы ветвей, угнетение	
12	Ива козья	13	3	Водяные побеги, усыхание ветвей, сломы ветвей, угнетение	
13	Ива козья	16	3	Водяные побеги, усыхание ветвей, сломы ветвей, угнетение	
14	Дуб черешчатый	9	1	Без повреждений	
15	Ясень обыкновенный	17	2	Усыхание ветвей, сломы ветвей, угнетение	
16	Ясень обыкновенный	10	2	Усыхание ветвей, сломы ветвей, угнетение	
17	Рябина обыкновенная	9	1	Без повреждений	

Специалист

Будова С.В.





Государственное казённое учреждение
Калининградской области
«Управление дорожного хозяйства
Калининградской области»

ОГРН 1053900208922 ИНН 3904072639 КПП 390601001

4. Об. д. д. д. д.

№

463

на №

от

Юридический адрес:

236003, г. Калининград, Московский проспект, 188

Почтовый адрес:

236035, г. Калининград, а/я № 5116

тел.: +7 (4012) 58-23-05

E-mail: udh@dor39.ru Web: www.dor39.ru

Ивановой М.Ю.

236023, Калининградская область,

г. Калининград, ул. Херсонская, дом 9

Email: marina375538@mail.ru

О согласовании проектной
документации

Уважаемая Марина Юрьевна!

Государственное казенное учреждение Калининградской области «Управление дорожного хозяйства Калининградской области» (далее ГКУКО – «УДХ КО») рассмотрело представленную проектную документацию.

Представленная документация на строительство примыкания СТР/АД-2021/09-ТКР.АД выполненная на основании технических условий № 4537-ТУ от 01.09.2021 года, **предварительно согласована.** В связи с расположением линии наружного освещения предусмотреть перенос опор с обязательным согласованием с ГКУКО «УДХ КО».

Перед началом строительства получить разрешение ГКУКО «УДХ КО» на ведение строительных работ в ГКУКО «УДХ КО» с представлением информации о заказчике-застройщике, о строительной организации, производящей строительные работы (необходимо иметь допуск СРО на ведение соответствующих работ), ответственных за производство. Срок производства работ не должен составлять более 2 (двух) месяцев. Дополнительно приложить утвержденные экземпляры ПОДД на период строительства и на период эксплуатации. Дополнительно с документацией представить схему планируемого разграничения имущественных прав, утвержденную владельцем (заказчиком) Объекта.

Владелец Объекта обязан нести имущественную ответственность перед ГКУКО «УДХ КО» и третьими лицами, в том числе за вред, причиненный

региональной собственности, и за действия лиц, привлеченных владельцем Объекта для выполнения работ по реализации, эксплуатации Объекта.

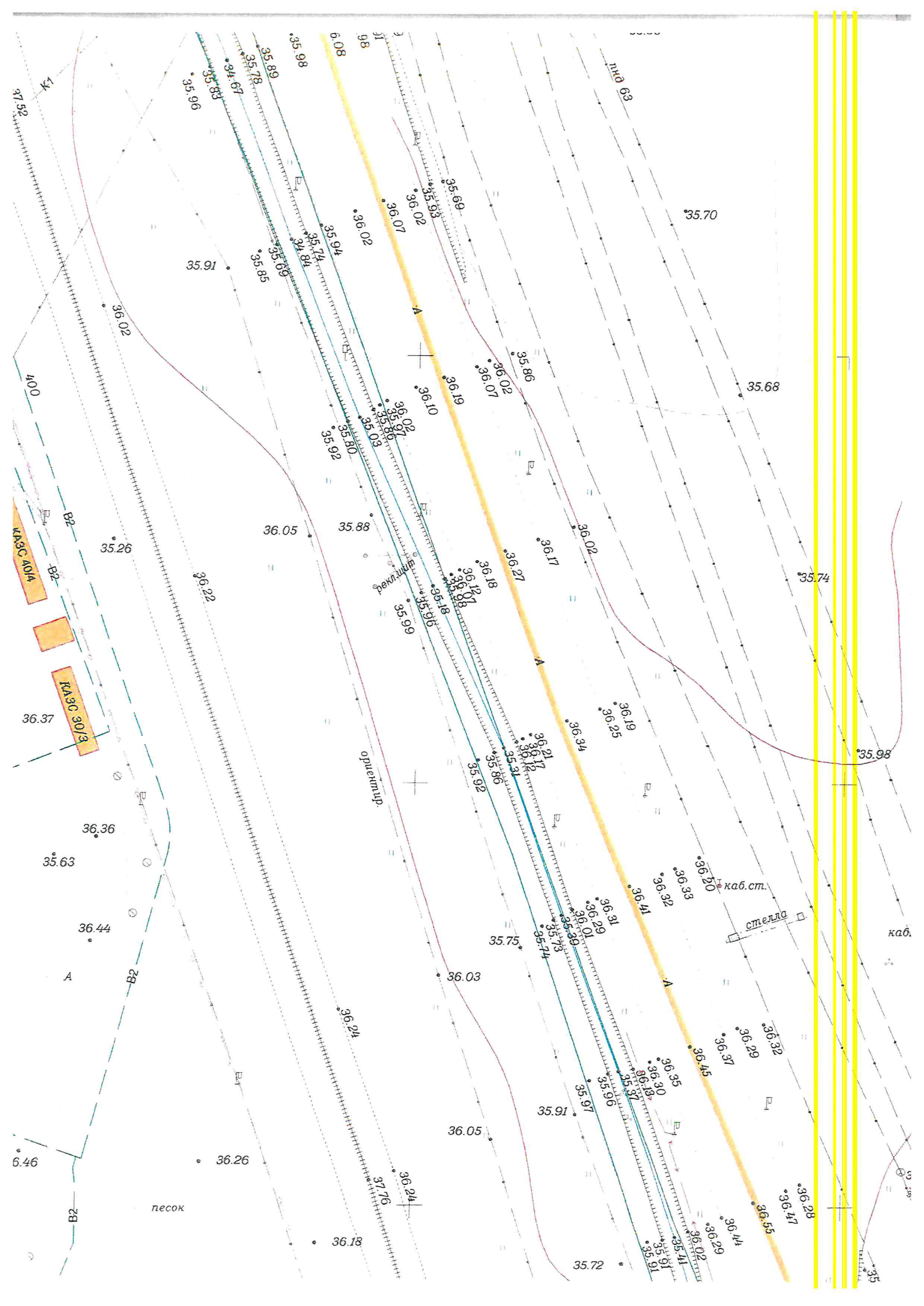
Владелец Объекта несет имущественную, административную и иную ответственность перед ГКУКО «УДХ КО» и третьими лицами в связи с работами по реконструкции, эксплуатации и ремонту Объекта, в том числе за последствия дорожно-транспортных происшествий, произошедших вследствие несоответствия организации дорожного движения согласованным схемам (документации и устройству объекта, включая проект организации дорожного движения).

С уважением,
и.о. директора



К. С. Цымбал







Государственное казённое учреждение
Калининградской области
«Управление дорожного хозяйства
Калининградской области»

ОГРН 1053900208922 ИНН 3904072639 КПП 390601001

17.06.22 № 3011
на № _____ от _____

Юридический адрес:
236003, г. Калининград, Московский проспект, 188
Почтовый адрес:
236035, г. Калининград, а/я № 5116
тел.: +7 (4012) 58-23-05
E-mail: udh@dor39.ru Web: www.dor39.ru

Доверенность
город Калининград, Российская Федерация,
семнадцатое июня две тысячи двадцать второго года

Настоящей доверенностью Государственное казенное учреждение Калининградской области «Управление дорожного хозяйства Калининградской области» (далее по тексту Управление), в лице директора Анисимова Дмитрия Сергеевича, действующего на основании Устава, уполномочивает Иванову Марину Юрьевну (паспорт гражданина РФ 27 21 номер 926462, выдан УМВД России по Калининградской области 23.03.2022 г., зарегистрированную по адресу: г. Калининград, ул. Херсонская, д. 9) на получение порубочного билета на свое имя в администрации муниципального образования «Зеленоградский муниципальный округ Калининградской области», с правом подачи и получения всех необходимых документов, а также проведением всех необходимых работ, связанных с вырубкой зеленых насаждений и проведением компенсационного озеленения на земельном участке КН 39:05:061118:1606, принадлежащем Управлению, в установленные сроки и за свой счет.

Прямое перечисление в настоящей доверенности отдельных полномочий представителя не означает умаление иных, не предусмотренных в ней полномочий, соответствующих цели и характеру поручения, отраженного в абзаце первом настоящей доверенности

Полномочия по настоящей доверенности не могут быть переданы другому лицу.

Настоящая доверенность выдана сроком на шесть месяцев.

Подпись Ивановой М.Ю. _____ удостоверяю.

директор



Д.С. Анисимов

