

Согласовано
Директор ФГБУ национального парка
МО «Куршская коса»
А.А. Калина
«22» апреля 2022 г.
М.п.

Утверждаю
глава администрации
«Зеленоградский муниципальный округ»
С.А. Кошовой
«22» апреля 2022 г.
М.п.

Порубочный билет
N 06/04 от "22" апреля 2022 года

Кому: Киселёву М.В. Зеленоградский район пос. Лесной ул. Лесная д.3
(наименование собственника почтовый индекс и адрес)

Настоящим разрешается производить работы:

По санитарной вырубке (сносу)

(наименование работ: вырубка (снос), санитарная рубка, рубка ухода, вырубка (снос) в связи реконструкцией)

На земельном участке, расположенном: Зеленоградский район, пос. Лесной ул. Лесная д.3

Кадастровый номер:

Основание выдачи порубочного билета: акт обследования зелёных насаждений №06/04 от "15" апреля 2022 года

Оплата компенсационной стоимости произведена в сумме:
Не взимается (ст.5-1 п.5 Закона Калининградской области №100 «Об охране зелёных насаждений»
(с изменениями 13.07.2020г)

В соответствии с актом обследования разрешается вырубить 3 (три) дерева.

Выполнить компенсационное озеленение: не предусмотрено в соответствии с Законом Калининградской области №100 от 21.12.2006г. (с изменениями 13.07.2020г)

Место вывоза срубленных зелёных насаждений и порубочных остатков:
полигон по размещению ТБО п. Круглово, Зеленоградского района.

Дату начала работ по вырубке зелёных насаждений сообщить в отдел строительства муниципального образования «Зеленоградский муниципальный округ Калининградской области» не позднее чем за 5 (пять) рабочих дней до назначенного срока.

Срок действия порубочного билета: в течение тридцати дней, со дня получения порубочного билета заявителем.

Неотъемлемой составной частью порубочного билета являются копии перечетной ведомости и акта обследования, фотоматериалы.

Председатель комитета по строительству,
ЖКХ и благоустройству администрации

МО «Зеленоградский муниципальный округ Калининградской области»

Порубочный билет получил _____

Л.В. Пахоменко

Л.В. Пахоменко

(должность, организация, ф.и.о., подпись, телефон)

Отметка о вывозе срубленной древесины и порубочных остатков,
пересадки зелёных насаждений

Информацию о выполнении работ сообщить в отдел ЖКХ администрации муниципального образования «Зеленоградский муниципальный округ Калининградской области» в течение 5 (пяти) рабочих дней после завершения работ.

Порубочный билет закрыт на основании акта освидетельствования места
вырубки (сноса) зелёных насаждений N ____ от " ____ " _____ 2022 года

Л.В. Пахоменко

« »

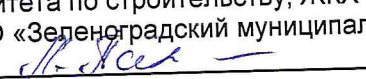
2022 года

Исполнитель: Л.В.Пахоменко
тел. 84015042220

Утверждаю

Председатель комиссии-

Председатель комитета по строительству, ЖКХ и благоустройству
администрации МО «Зеленоградский муниципальный округ Калининградской области»


Л.В. Пахоменко

М.П. «15» апреля 2022 г



Акт

обследования зеленых насаждений
N 06/04 от "15" апреля 2022 года

Комиссией по учету и вырубке (сносу) зеленых насаждений и компенсационному озеленению муниципального образования «Зеленоградский муниципальный округ Калининградской области» в составе:

председателя - Л.В. Пахоменко, председатель комитета по строительству, ЖКХ и благоустройству администрации МО «Зеленоградский муниципальный округ Калининградской области»

членов комиссии:

Е.Н. Шегада - начальник управления имущественных и земельных отношений администрации МО «Зеленоградский муниципальный округ Калининградской области»

Д.В. Крыщенко - начальник управления архитектуры и градостроительства - главный архитектор администрации МО «Зеленоградский муниципальный округ Калининградской области»

Р.В. Грищук - консультант отдела экономического развития и торговли администрации МО «Зеленоградский муниципальный округ Калининградской области»

Л.И. Твердохлебова - заместитель председателя комитета по строительству, ЖКХ и благоустройству администрации МО «Зеленоградский муниципальный округ Калининградской области»
(должность, ф., и., о.)

по заявлению N 3125/01-23 от 24.03.2022 года

Киселёва М.В. Зеленоградский район, пос. Лесной ул. Лесная д.3
(наименование заявителя, почтовый адрес)

Проведено обследование земельного участка, расположенного: Зеленоградский район, пос. Лесной ул. Лесная д.3

Кадастровый номер:

В результате проведенного обследования установлено, что на земельном участке произрастают зелёные насаждения, указанные в перечётной ведомости, являющейся приложением к настоящему акту.

Комиссия считает возможным выдать МАУ «Плантаже» порубочный билет на рубку 3 (трёх) деревьев, в соответствии с ведомостью пересчёта деревьев и актом обследования МАУ «Озеленитель» №48/03 от 29.03.2022.

Председатель комиссии:  Л.В. Пахоменко, председатель комитета по строительству, ЖКХ и благоустройству администрации


Члены комиссии:



Е.Н. Шегада - начальник управления имущественных и земельных отношений



Д.В. Крыщенко - начальник управления архитектуры и градостроительства - главный архитектор



Р.В. Грищук - консультант отдела экономического развития и торговли



Л.И. Твердохлебова - заместитель председателя комитета по строительству, ЖКХ и благоустройству



Утверждаю
Председатель комиссии-
Председатель комитета по строительству, ЖКХ и благоустройства
МО «Зеленоградский муниципальный округ Калининградской области»
Л.В. Пахоменко
М.П. «15» апреля 2022 г.

Перечетная ведомость зеленых насаждений

На земельном участке, расположенном: Зеленоградский район, пос. Лесной, ул. Лесная, д.3
Кадастровый номер : 39:05:020301:33
Наименование арендатора (собственника) : Киселёв М.В.

№ п/п	Номер на подеревной съемке	Порода, вид зеленых насаждений	Диаметр ствола (для деревьев - на высоте 1,3м) см.	Возраст кустарников Живых изгородей, цветников лет	Площадь газонов м2	Характеристика состояния зеленых насаждений	Заключение (Вырубить, пересадить, Сохранить)	Примечание
1		Тополь	73			Старый сухостой	вырубить	
2		Тополь	78			Старый сухостой	вырубить	
3		Тополь	67			Старый сухостой	вырубить	

Члены комиссии:

Е.Н. Шегада - начальник управления имущественных и земельных отношений

Д.В. Крыщенко - начальник управления архитектуры и градостроительства – главный архитектор

Р.В. Гришук - консультант отдела экономического развития и торговли

Л.И. Твердохлебова - заместитель председателя комитета по строительству, ЖКХ и благоустройству



МИНИСТЕРСТВО ПРИРОДНЫХ РЕСУРСОВ
И ЭКОЛОГИИ
РОССИЙСКОЙ ФЕДЕРАЦИИ

Федеральное государственное бюджетное
учреждение «Национальный парк
«Куршская коса»

ул. Лесная, д. 7, пос. Рыбачий
Зеленоградский район, Калининградская область
238535, телефон (40150) 41346, факс 41180
<http://www.park-kosa.ru>;
e-mail: office@park-kosa.ru

15.04.2022 № 126
На №2599Ю/01-24 от 15.04.2022

Заместителю главы администрации
муниципального образования
«Зеленоградский муниципальный
округ Калининградской области»
Г.П. Попшой

Уважаемый Георгий Петрович!

Федеральное государственное бюджетное учреждение «Национальный парк «Куршская коса» (далее – Учреждение) рассмотрело Ваше письмо от 15.04.2022 №2599Ю/01-24 сообщает следующее.

Учреждение согласовывает порубочный билет №06/04 от 15.04.2022 на вырубку деревьев на земельном участке с кадастровым номером 39:05:020301:33.

С уважением,

директор

А.А. Калина

3905020301:33

Муниципальное автономное учреждение
«Озеленитель»

238553, Калининградская область, Зеленоградский район, п. Коврово, ул. Балтийская, д. 53
ИНН/КПП 3918015454/391801001 ОГРН 1203900015395
тел.: 8(4012)64-01-71, e-mail.: ozelenitelmau@yandex.ru

Исх. № 48/03 от 29.03.2022г.

АКТ

Обследования зеленых насаждений

Произведено обследование зеленых насаждений по адресу: п. Лесное ул. Лесная д.3
Зеленоградский р-он.

Вид зеленых насаждений: Тополь 3 шт, Сосна 1шт.

В результате обследования зеленых насаждений установлено:


№ п/п	Вид древесных растений	Качественное состояние	Диаметр дер. см.	Кол-во	Категория состояния жизнеспособности	Назначение
1	Тополь	неудовлетворительное	73-78-67	3	6 (сухой прошлых лет)	Удаление
2	Сосна	неудовлетворительное	56	1	6 (сухой прошлых лет)	Удаление

По визуальным признакам качество деревьев:

Прирост отсутствует, мелкие веточки осыпались, трещины, частичное отпадение коры. Внешне признаки заселения болезнями и вредителями. Рекомендуемые действия: удаление.

Фото прилагается на 4 листах.

Осмотр провел специалист дендролог:



Чепель А.М.





Россия (map/) → Калининградская область (map/?id=g10800) → район Зеленоградский (map/?id=g0ZqeF) → город Зеленоградск

Публичная кадастровая карта города Зеленоградск на 15.04.2022



Распечатано с сайта egr365.ru

(<https://egr365.org/map/?kadmum=39:05:020301:33?x=55.010336837935775&y=20.612955987453484&zoom=19&layer=2>)

Leaflet (<https://leafletjs.com/>) | © Публичная кадастровая карта (<https://pkk.gosreestr.ru/>), ©

(<https://yandex.ru/maps/?origin=sapi&ll=20.612956,55.010337&z=19&ll=>

© Яндекс [Условия использования \(https://yandex.ru/legal/maps_termsofuse/?lang=ru\)](https://yandex.ru/legal/maps_termsofuse/?lang=ru)

Главе администрации г. Зеленоградск

Кошевому Сергею Андреевичу

от Киселёва Марка Викторовича проживающего

посёлок Лесной, улица Лесная дом 3.

Тел. 8 9062 312024

*Потребовано А.В.
Спичашица К.
Иванович К.
А.В.*

Заявление.

На границе моего участка расположены три засохших тополя. В данный момент с деревьев слетела кора и, поскольку древесина тополя хрупкая, они стали представлять опасность для окружающих.

Прошу Вас выдать порубочный билет.

Фото прилагаю.

Киселёв М. В.



24.03.2022 г.

