

УТВЕРЖДАЮ
глава администрации
«Зеленоградского муниципального округа
Калининградской области»



С.А. Кошевой
2022 года
м.п.

ПОРУБОЧНЫЙ БИЛЕТ № 09/04 от «26» апреля 2022 г.

Заинтересованное лицо: А.Г. Осипов - директор ГАУ КО «СПОР по игровым видам спорта», инд.236001 г. Калининград ул. Согласия д.39

(фамилия, имя, отчество - для граждан, полное наименование организации - для юридических лиц)

1. Наименование разрешенных работ: вырубка (снос)

(наименование работ: вырубка (снос), обрезка и/или пересадка зеленых насаждений)

в целях: предотвращения аварийных и чрезвычайных ситуаций

(цель производства по: вырубка (сносу), обрезке и /или пересадке зеленых насаждений)

на земельном участке, расположенном: г. Зеленоградск, ул. Пионерская

(адресные ориентиры местоположения земельного участка, кадастровый номер земельного участка (при наличии))

Разрешается:

вырубить	<u>4 (четыре)</u>	шт. деревьев
	-	шт. кустарников
	(указывается количество числом и прописью)	
обрезать	-	шт. деревьев
	-	шт. кустарников
	(указывается количество числом и прописью)	
пересадить	-	шт. деревьев
	-	шт. кустарников
	(указывается количество числом и прописью)	
Сохранить	<u>27 (двадцать семь)</u>	шт. деревьев
	-	шт. кустарников
	(указывается количество числом и прописью)	

2. Подлежит выполнению компенсационное озеленение в соответствии с проектом компенсационного озеленения:

не требуется (ст. 2 п. 2.5 Закона Калининградской области №100 «Об охране зелёных насаждений» (с изменениями 13.07.2020г)

(регистрационный номер и дата регистрации проекта компенсационного озеленения)

Проектом предусмотрено:

посадка		шт. деревьев
		шт. кустарников
	(указывается количество числом и прописью)	
пересадка		шт. деревьев
		шт. кустарников
	(указывается количество числом и прописью)	

Место выполнения компенсационного озеленения:

Не предусмотрено

(адресные ориентиры, кадастровый номер при наличии)

3. Срок действия порубочного билета: до «01» июня 2022г. <*>

4. Приложение: перечётная ведомость №09/04 от 25.04.2022 года

(перечетная ведомость зеленых насаждений)

5. Компенсационная стоимость оплачена в сумме: не предусмотрена (ст. 6 п. 9.3 Закона Калининградской области №100 «Об охране зелёных насаждений» (с изменениями 13.07.2020г)

<*> срок выполнения компенсационного озеленения подлежит продлению в случае продления разрешения на строительство.

Дату начала работ по вырубке (сносу), пересадке и обрезке зеленых насаждений сообщить в комитет по строительству, жилищно-коммунальному хозяйству и благоустройству администрации Зеленоградского муниципального округа по телефону:8(20150)4-22-20, и по адресу электронной почты info@admzelenogradsk.ru не позднее чем за 5 (пять) рабочих дней до назначенного срока.

При выполнении работ по вырубке (сносу), обрезке и/или пересадке зеленых насаждений необходимо руководствоваться гл. 3 Порядка выдачи разрешительной документации на вырубку (снос), обрезку и/или пересадку зеленых насаждений на территории Зеленоградского муниципального округа.

О завершении работ по вырубке (сносу), пересадке и обрезке зеленых насаждений необходимо уведомить комитет по строительству, жилищно-коммунальному хозяйству и благоустройству администрации Зеленоградского муниципального округа по телефону:8(20150)4-22-20, и по адресу электронной почты info@admzelenogradsk.ru не позднее чем за 5 (пять) рабочих дней после их завершения.

Статьями 38.3 и 38.4 Кодекса об административных правонарушениях (Закон Калининградской области от 12.05.2008 №244) за невыполнение условий разрешительной документации на вырубку (снос), обрезку и/или пересадку зелёных насаждений предусмотрена ответственность в виде административного штрафа.

Председатель комитета по строительству,
ЖКХ и благоустройству администрации
МО «Зеленоградский муниципальный округ Калининградской области»



Л.В. Пахоменко

Порубочный билет получил _____

(должность, организация, ф.и.о., подпись, телефон)

Порубочный билет закрыт на основании акта освидетельствования места вырубки (сноса) зеленых насаждений N ___ от "___" _____ 2022 года

Л.В. Пахоменко

« »

2022 год



Утверждаю
Председатель комиссии-
Председатель комитета по строительству, ЖКХ и благоустройству
администрации МО «Зеленоградский муниципальный округ Калининградской области»
Л.В. Пахоменко

М.П. «25» апреля 2022 г

Акт
обследования зеленых насаждений
N 09/04 от "25" апреля 2022 года

Комиссией по учету и вырубке (сносу) зеленых насаждений и компенсационному озеленению муниципального образования «Зеленоградский муниципальный округ Калининградской области» в составе:

председателя – Л.В. Пахоменко, председатель комитета по строительству, ЖКХ и благоустройству администрации МО «Зеленоградский муниципальный округ Калининградской области»

членов комиссии:

Е.Н. Шегеда – начальник управления имущественных и земельных отношений администрации МО «Зеленоградский муниципальный округ Калининградской области»

Д.В. Крыщенко – начальник управления архитектуры и градостроительства – главный архитектор администрации МО «Зеленоградский муниципальный округ Калининградской области»

Р.В. Гришук – консультант отдела экономического развития и торговли администрации МО «Зеленоградский муниципальный округ Калининградской области»

Л.И. Твердохлебова – заместитель председателя комитета по строительству, ЖКХ и благоустройству администрации МО «Зеленоградский муниципальный округ Калининградской области»
(должность, ф., и., о.)

по заявлению N 4477ю/01-24 от 22.04.2022 года

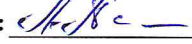
А.Г. Осипова – директора, ГАУ КО «СШОР по игровым видам спорта», инд.236001 г. Калининград ул. Согласия д.39

(наименование заявителя, почтовый адрес)

проведено обследование земельного участка, расположенного: г. Зеленоградск ул. Пионерская
кадастровый номер: 39:05:010324:31

В результате проведенного обследования установлено, что на земельном участке произрастают зелёные насаждения, указанные в подеревной съёмке и перечетной ведомости, являющихся приложением к настоящему акту. Видовой, породный состав, состояние и иные характеристики зелёных насаждений соответствуют/ не соответствуют приведённым в прилагаемой перечетной ведомости.

Комиссия считает/ не считает возможным выдать порубочный билет заявителю.

Председатель комиссии:  Л.В. Пахоменко,
председатель комитета по строительству, ЖКХ и благоустройству
администрации МО «Зеленоградский муниципальный округ Калининградской области»

Члены комиссии:



Е.Н. Шегеда – начальник управления имущественных и земельных отношений



Д.В. Крыщенко – начальник управления архитектуры и градостроительства – главный архитектор



Р.В. Гришук – консультант отдела экономического развития и торговли



Л.И. Твердохлебова – заместитель председателя комитета по строительству, ЖКХ и благоустройству



Утверждаю
Председатель комиссии-
Председатель комитета по строительству,
ЖКХ и благоустройства
МО «Зеленоградский муниципальный округ
Калининградской области»
Л.В. Пахоменко
«25» апреля 2022 г.

Перечетная ведомость зеленых насаждений
№9/04 от «25» апреля 2022 года

Заявитель: ГАУ КО «СШОП по игровым видам спорта»

На земельном участке, расположенном: г. Зеленоградск ул. Пионерская

Кадастровый номер: 39:05:010324:31

Наименование арендатора (собственника): ГАУ КО «СШОП по игровым видам спорта»

№ п/п	Номер на плане съемки	Порода, вид зеленых насаждений	Диаметр ствола (для деревьев - на высоте 1,3м) см.	Номер группы	Возраст кустарников Живых изгородей, цветников лет	Площадь газона в м2	Характеристика состояния зеленых насаждений	Заключение (Вырубить, пересадить, Сохранить)	Примечание
1	2	3	4	5	6	7	8	9	10
1.	1.	Тополь	125	3			Гниль, водяные побеги, наклон более 20 градусов, сломы ветвей, спилы, усыхание ветвей	Сохранить	
2.	2.	Тополь	95	3			Гниль, водяные побеги, наклон более 20 градусов, сломы ветвей, спилы, усыхание ветвей, душло	Вырубить	Под строительство
3.	3.	Тополь	56	3			Гниль, водяные побеги, наклон более 20 градусов, сломы ветвей, спилы, усыхание ветвей	Вырубить	Под строительство
4.	4.	Тополь	115	3			Гниль, водяные побеги, заселение вредителями, сломы ветвей, спилы, усыхание ветвей	Сохранить	
5.	5.	Тополь	105	3			Гниль, водяные побеги, наклон более 20 градусов, сломы ветвей, спилы, усыхание ветвей. душло	Сохранить	
6.	6.	Тополь	95	3			Гниль, водяные побеги, наклон более 20 градусов, сломы ветвей, спилы, усыхание ветвей	Вырубить	Под строительство
7.	7.	Тополь	68	3			Гниль, водяные побеги, слом вершины, сломы ветвей, спилы, усыхание ветвей	Сохранить	
8.	8.	Тополь	115	3			Гниль, водяные побеги, сломы ветвей, спилы, усыхание ветвей	Сохранить	
9.	9.	Тополь	130	3			Гниль, водяные побеги, сломы ветвей, спилы, усыхание ветвей, душло	Вырубить	Под строительство
10.	10.	Тополь	95	3			Гниль, водяные побеги, сломы ветвей, спилы, усыхание ветвей	Сохранить	
11.	11.	Тополь	70	3			Гниль, водяные побеги, наклон более 20 градусов. сломы ветвей.	Сохранить	

							спилы, усыхание ветвей		
12.	12.	Тополь	70	3			Гниль, водяные побеги, сломы ветвей, спилы, усыхание ветвей, дупло	Сохранить	
13.	13.	Тополь	95	3			Гниль, водяные побеги, сломы ветвей, спилы, усыхание ветвей, глубокая обрезка	Сохранить	
14.	14.	Тополь	125	3			Гниль, водяные побеги, сломы ветвей, спилы, усыхание ветвей	Сохранить	
15.	15.	Тополь	105	3			Гниль, водяные побеги, наклон более 20 градусов, сломы ветвей, спилы, усыхание ветвей	Сохранить	
16.	16.	Тополь	66	3			Гниль, водяные побеги, наклон более 20 градусов, сломы ветвей, спилы, усыхание ветвей, поражение омелью	Сохранить	
17.	17.	Тополь	135	3			Гниль, водяные побеги, сломы ветвей, спилы, усыхание ветвей, слом вершин	Сохранить	
18.	18.	Тополь	130	3			Гниль, водяные побеги, наклон более 20 градусов, сломы ветвей, спилы, усыхание ветвей, дупло	Сохранить	
19.	19.	Тополь	125	3			Гниль, водяные побеги, наклон более 20 градусов, сломы ветвей, спилы, усыхание ветвей	Сохранить	
20.	20.	Тополь	68	3			Гниль, водяные побеги, наклон более 20 градусов, сломы ветвей, спилы, усыхание ветвей, глубокая обрезка, угнетение	Сохранить	
21.	21.	Тополь	75	3			Гниль, водяные побеги, наклон более 20 градусов, сломы ветвей, спилы, усыхание ветвей	Сохранить	
22.	22.	Тополь	132	3			Гниль, водяные побеги, искривление стволовой части, сломы ветвей, спилы, усыхание ветвей	Сохранить	
23.	23.	Тополь	260	3			Гниль, водяные побеги, инородные тела, сломы ветвей, спилы, усыхание ветвей, заселение вредителями, морозобойная трещина	Сохранить	
24.	24.	Дуб	75	1			Гниль, водяные побеги, заселение вредителями, сломы ветвей, спилы, усыхание ветвей	Сохранить	
25.	25.	Ясень	70	1			Гниль, водяные побеги, оголение корней, сломы ветвей, спилы, усыхание ветвей, дупло, сухобочина	Сохранить	
26.	26.	Тополь	180	3			Гниль, водяные побеги, оголение корней, сломы ветвей, спилы,	Сохранить	

							усыхание ветвей, дупло		
27.	27.	Тополь	115	3			Гниль, водяные побеги, наклон более 20 градусов, сломы ветвей, спилы, усыхание ветвей, дупло	Сохранить	
28.	28.	Тополь	125	3			Гниль, водяные побеги, поражение омелью, сломы ветвей, спилы, усыхание ветвей	Сохранить	
29.	29.	Тополь	153	3			Гниль, водяные побеги, поражение омелью, сломы ветвей, спилы, усыхание ветвей, дупло	Сохранить	
30.	30.	Тополь	137	3			Гниль, водяные побеги, наклон более 20 градусов, сломы ветвей, спилы, усыхание ветвей	Сохранить	
31.	31.	Тополь	85	3			Гниль, водяные побеги, поражение омелью, сломы ветвей, спилы, усыхание ветвей	Сохранить	


Члены комиссии:

Е.Н. Шегеда - начальник управления имущественных и земельных отношений


Д.В. Крыщенко - начальник управления архитектуры и градостроительства – главный архитектор

Р.В. Гришук - консультант отдела экономического развития и торговли

Л.И. Твердохлебова - заместитель председателя комитета по строительству, ЖКХ и благоустройству









МИНИСТЕРСТВО СПОРТА КАЛИНИНГРАДСКОЙ ОБЛАСТИ

Государственное автономное учреждение

Калининградской области

«Спортивная школа олимпийского резерва

по игровым видам спорта»

236001, г. Калининград, ул. Согласия, дом 39

тел. (4012) 537-236, тел./факс (4012) 537-236, e-mail: sportfigra_kd@mail.ru
ОГРН 1123926004487, ИНН/КПП 3906256409/390601001

Исх. № 88 от 21.04.2022 г.

М.А.Х.

Главе администрации
"Зеленоградский муниципальный
округ" Калининградской области
С. А. Кошевому

Уважаемый Сергей Андреевич!

21.04.2022
Б.В.

Государственное автономное учреждение Калининградской области «Спортивная школа олимпийского резерва по игровым видам спорта» просит Вас выдать порубочный билет на санитарную вырубку 4-х деревьев на территории Детско-юношеского спортивно-оздоровительного лагеря имени Л. Голикова, представляющих угрозу жизни и здоровью отдыхающим детям и сотрудникам.

Деревья признаны аварийными, относятся к классу сильно ослабленных насаждений, имеют гниль, водяные побеги, сломы ветвей, спилы, усыхание ветвей.

Приложение:

1. Выписка из ЕГРН от 20.04.2022 года.
2. Выписка из ЕГРН, устанавливающая право собственности на земельный участок.
3. Акт (заключение) лесопатологического обследования древесно-кустарниковой растительности от 31.03.2022 года.
4. Ведомость пересчёта деревьев к Акту от 31.03.2022 года.
5. План - схема земельного участка с обозначением деревьев № 2,3,6,9, подлежащих спилу.

С уважением!

Директор ГАУ КО

«СШОР по игровым видам спорта»

А.Г.Осипов

КОНТРОЛЬ

447410/0124

Выписка из Единого государственного реестра недвижимости об основных характеристиках и зарегистрированных правах на объект недвижимости

Сведения об основных характеристиках объекта недвижимости
В Единый государственный реестр недвижимости внесены следующие сведения:

Земельный участок		Раздел 1 Лист 1	
Лист №1 Раздел 1	Всего листов раздела 1: 1	Всего разделов: 3	Всего листов выписки: 3
4 декабря 2020г.			
Кадастровый номер:		39:05:010324:31	
Номер кадастрового квартала:		39:05:010324	
Дата присвоения кадастрового номера:		18.10.2005	
Ранее присвоенный государственный учетный номер:		данные отсутствуют	
Адрес (местоположение):		Местоположение установлено относительно ориентира, расположенного в границах участка. Почтовый адрес ориентира, Калининградская область, р-н Зеленоградский, г Зеленоградск, ул Пионерская.	
Школа, м2:		48543 +/- 0	
Кадастровая стоимость, руб:		59975361.93	
Кадастровые номера расположенных в пределах земельного участка объектов недвижимости:		39:05:010324:262, 39:05:010324:263, 39:05:010324:264, 39:05:010324:265, 39:05:010324:266, 39:05:010324:267, 39:05:010324:268, 39:05:010324:269, 39:05:010324:270, 39:05:010324:271, 39:05:010324:272, 39:05:010324:273, 39:05:010324:274, 39:05:010324:275, 39:05:010324:276, 39:05:010324:990	
Категория земель:		Земли населенных пунктов	
Виды разрешенного использования:		для обслуживания существующего спортивно-оздоровительного лагеря им. л. Голикова, для размещения иных объектов (территорий) рекреационного назначения	
Статус записи об объекте недвижимости:		Сведения об объекте недвижимости имеют статус "актуальные, ранее учтенные"	
Особые отметки:		данные отсутствуют	
Получатель выписки:		Куцельская Людмила Геннадьевна (представитель правообладателя), Правообладатель, Государственное автономное учреждение Калининградской области "Спортивная школа олимпийского резерва по игровым видам спорта", ИНН: 3906256409	

полное наименование должности	подпись	инициалы, фамилия
		М.П.

Выписка из Единого государственного реестра недвижимости об основных характеристиках и зарегистрированных правах на объект недвижимости
Сведения о зарегистрированных правах

Земельный участок
вид объекта недвижимости

Лист №1 Раздел 2
Всего листов раздела 2: 1

4 декабря 2020г.
Всего разделов: 3

Кадастровый номер:
39:05:010324:31
Всего листов выписки: 3

1	Правообладатель (правообладатели):	1.1	Государственное автономное учреждение Калининградской области "Спортивная школа олимпийского резерва по игровым видам спорта", ИНН: 3906256409, ОГРН: 1123926004487, контактная информация: 236001, Калининградская обл., Калининград, ул. Согласия, 39
2	Вид, номер и дата государственной регистрации права:	2.1	Постоянное (бессрочное) пользование 39-05 010324:31-39/02.1/2020-2 04.12.2020 14:56:04
3	Документы-основания	3.1	Распоряжение, № 102-рп, Выдан 09.06.2020 Правительством Калининградской области Приказ, № 70, Выдан 09.06.2020 Министерство спорта Калининградской области
4	Ограничение прав и обременение объекта недвижимости:		Передаточный акт, № 1, Выдан 13.11.2020 Министерство спорта Калининградской области
1	Правообладатель (правообладатели):	1.2	не зарегистрировано
2	Вид, номер и дата государственной регистрации права:	2.2	Субъект Российской Федерации Калининградская область 39-39-03/157/2008-487 16.07.2008 00:00:00
4	Ограничение прав и обременение объекта недвижимости:		не зарегистрировано
5	Сведения о наличии решения об изъятии объекта недвижимости для государственных и муниципальных нужд:		данные отсутствуют
6	Сведения об осуществлении государственной регистрации сделки, права, ограничения права без необходимого в силу закона согласия третьего лица, органа:		данные отсутствуют

полное наименование должности

подпись

инициалы, фамилия

М.П.



ФЕДЕРАЛЬНОЕ АГЕНТСТВО ЛЕСНОГО ХОЗЯЙСТВА
ФЕДЕРАЛЬНОЕ БЮДЖЕТНОЕ УЧРЕЖДЕНИЕ
«РОССИЙСКИЙ ЦЕНТР ЗАЩИТЫ ЛЕСА»
ФИЛИАЛ ФБУ «РОСЛЕСОЗАЩИТА» -
«ЦЕНТР ЗАЩИТЫ ЛЕСА КАЛИНИНГРАДСКОЙ ОБЛАСТИ»

238345, Калининградская область, Светловский городской округ, п.Взморье, ул. Лесная дом 7, тел.:8 (40152) 28-3-56 факс: (40152) 28-3-56.
e-mail: czl139@rcfh.ru, сайт: www.kaliningrad.rcfh.ru

Акт (заключение)
лесопатологического обследования
древесно-кустарниковой растительности

от «31» марта 2022 г.

Нами, сотрудниками филиала ФБУ «Рослесозащита» - «Центр защиты леса Калининградской области», Бормотовым М.В., Булгаковым Д.Б., 29 марта 2022 года проведено лесопатологическое обследование указанных представителем заказчика древесно-кустарниковых насаждений, расположенных на земельном участке Детско-юношеского спортивно-оздоровительного лагеря им. Л. Голикова, по адресу: Калининградская область, г. Зеленоградск, ул. Ленина, кадастровый номер участка 39:05:010324:31, в целях выявления аварийных деревьев.

Обследование проведено на основании договора № 140322 от 14 марта 2022 года с ГАУ КО «СШОР по игровым видам спорта»

Всего обследовано 31 дерево (31 ствол), в том числе по породам:

Порода	Количество стволов	Процентное отношение от общего количества стволов
Тополь	29	93.55%
Дуб	1	3.23%
Ясень	1	3.23%

По категориям состояния в соответствии с постановлением Правительства Российской Федерации от 09.12.2020 № 2047 «Об утверждении Правил санитарной безопасности в лесах», приказом Минприроды России от 09.11.2020 № 912 «Об утверждении Правил осуществления мероприятий по предупреждению распространения вредных организмов», Методическими рекомендациями по проведению государственной инвентаризации лесов, утвержденными приказом Рослесхоза от 10.11.2011 № 472, и Порядком организации и проведения лесопатологического обследования древесно-кустарниковой растительности на землях иных категорий, не входящих в состав земель лесного фонда Калининградской области, для нужд физических и юридических лиц, проводимого филиалом ФБУ «Рослесозащита» - «ЦЗЛ Калининградской области», обследованные породы распределились следующим образом:

Категория состояния	Количество стволов	Процентное отношение от общего количества стволов	Описание категории состояния
1	-	-	здоровые (без признаков ослабления)
2	5	16.13%	ослабленные
3	23	74.19%	сильно ослабленные
4	3	9.68%	усыхающие
5(а)	-	-	свежий сухостой
5(г)	-	-	старый сухостой

Средняя категория состояния – 2,9.


Класс состояния обследованной древесно-кустарниковой растительности: **сильно ослабленные насаждения.**

По причинам ослабления распределение от общего количества стволов составило:

гниль	31	100.00%
водяные побеги	31	100.00%
сломы ветвей	31	100.00%
спилы	31	100.00%
усыхание ветвей	31	100.00%
наклон более 20 градусов	14	45.16%
дупло	9	29.03%
поражение омелой	4	12.90%
заселение вредителями	3	9.68%
слом вершины	2	6.45%
оголение корней	2	6.45%
глубокая обрезка	2	6.45%
искривление стволовой части	1	3.23%
инородные тела	1	3.23%
угнетение	1	3.23%
морозобойная трещина	1	3.23%
сухобочина	1	3.23%

Все деревья (стволы) в действительности промаркированы краской, номера деревьев проставлены на каждом дереве и соответствуют номерам в перечётной ведомости.

Директора филиала



/ С.В. Шепелев /

Специалисты

/ Бормотов М.В. /

/ Булгаков Д.Б. /

Земельный участок Детско-юношеского спортивно-оздоровительного лагеря им. Л. Голикова,
по адресу: Калининградская область, г. Зеленоградск, ул. Ленина,
кадастровый номер участка 39:05:010324:31


Ведомость перечета деревьев
к Акту (заключению) лесопатологического обследования древесно-кустарниковой растительности
от 31 марта 2022 г.

№ дерева	Порода	Диаметр	Категория состояния	Признаки повреждения	Примечание
1	Тополь	125	3	Гниль , водяные побеги, наклон более 20 градусов, сломы ветвей, спилы, усыхание ветвей.	Аварийное дерево
2	Тополь	95	2	Гниль , водяные побеги, наклон более 20 градусов, сломы ветвей, спилы, усыхание ветвей, дупло.	Аварийное дерево ✓
3	Тополь	56	3	Гниль , водяные побеги, наклон более 20 градусов, сломы ветвей, спилы, усыхание ветвей.	Аварийное дерево ✓
4	Тополь	115	3	Гниль , водяные побеги, заселение вредителями , сломы ветвей, спилы, усыхание ветвей.	Аварийное дерево
5	Тополь	105	3	Гниль , водяные побеги, наклон более 20 градусов, сломы ветвей, спилы, усыхание ветвей, дупло.	Аварийное дерево
6	Тополь	95	3	Гниль , водяные побеги, наклон более 20 градусов, сломы ветвей, спилы, усыхание ветвей.	Аварийное дерево ✓
7	Тополь	68	3	Гниль , водяные побеги, слом вершины, сломы ветвей, спилы, усыхание ветвей.	Аварийное дерево
8	Тополь	115	3	Гниль , водяные побеги сломы ветвей, спилы, усыхание ветвей.	Аварийное дерево
9	Тополь	130	3	Гниль , водяные побеги сломы ветвей, спилы, усыхание ветвей, дупло.	Аварийное дерево ✓
10	Тополь	95	3	Гниль , водяные побеги сломы ветвей, спилы, усыхание ветвей.	Аварийное дерево
11	Тополь	70	3	Гниль , водяные побеги, наклон более 20 градусов, сломы ветвей, спилы, усыхание ветвей.	Аварийное дерево
12	Тополь	70	3	Гниль , водяные побеги сломы ветвей, спилы, усыхание ветвей, дупло.	Аварийное дерево
13	Тополь	95	4	Гниль , водяные побеги сломы ветвей, спилы, усыхание ветвей, глубокая обрезка.	Аварийное дерево
14	Тополь	125	3	Гниль , водяные побеги сломы ветвей, спилы, усыхание ветвей.	Аварийное дерево
15	Тополь	105	3	Гниль , водяные побеги, наклон более 20 градусов, сломы ветвей, спилы, усыхание ветвей.	Аварийное дерево
16	Тополь	66	3	Гниль , водяные побеги, наклон более 20 градусов, сломы ветвей, спилы, усыхание ветвей, поражение омелой.	Аварийное дерево


Земельный участок Детско-юношеского спортивно-оздоровительного лагеря им. Л. Голикова,
по адресу: Калининградская область, г. Зеленоградск, ул. Ленина,
кадастровый номер участка 39:05:010324:31

17	Тополь	135	4	Гниль , водяные побеги сломы ветвей, спилы, усыхание ветвей, слом вершины.	Аварийное дерево
18	Тополь	130	3	Гниль , водяные побеги, наклон более 20 градусов, сломы ветвей, спилы, усыхание ветвей, дупло.	Аварийное дерево
19	Тополь	125	3	Гниль , водяные побеги, наклон более 20 градусов, сломы ветвей, спилы, усыхание ветвей.	Аварийное дерево
20	Тополь	68	4	Гниль , водяные побеги, наклон более 20 градусов, сломы ветвей, спилы, усыхание ветвей, глубокая обрезка, угнетение.	Аварийное дерево
21	Тополь	75	3	Гниль , водяные побеги, наклон более 20 градусов, сломы ветвей, спилы, усыхание ветвей.	Аварийное дерево
22	Тополь	132	3	Гниль , водяные побеги, искривление стволовой части, сломы ветвей, спилы, усыхание ветвей.	Аварийное дерево
23	Тополь	260	3	Гниль , водяные побеги, инородные тела, сломы ветвей, спилы, усыхание ветвей, заселение вредителями , морозобоинная трещина.	Аварийное дерево
24	Дуб	75	2	Гниль , водяные побеги, заселение вредителями , сломы ветвей, спилы, усыхание ветвей.	Аварийное дерево
25	Ясень	70	3	Гниль , водяные побеги, оголение корней, сломы ветвей, спилы, усыхание ветвей, дупло, сухобочина.	Аварийное дерево
26	Тополь	180	3	Гниль , водяные побеги, оголение корней, сломы ветвей, спилы, усыхание ветвей, дупло.	Аварийное дерево
27	Тополь	115	3	Гниль , водяные побеги, наклон более 20 градусов, сломы ветвей, спилы, усыхание ветвей, дупло.	Аварийное дерево
28	Тополь	125	3	Гниль , водяные побеги, поражение омелью, сломы ветвей, спилы, усыхание ветвей.	Аварийное дерево
29	Тополь	153	2	Гниль , водяные побеги, поражение омелью, сломы ветвей, спилы, усыхание ветвей, дупло.	Аварийное дерево
30	Тополь	137	2	Гниль , водяные побеги, наклон более 20 градусов, сломы ветвей, спилы, усыхание ветвей.	Аварийное дерево
31	Тополь	85	2	Гниль , водяные побеги, поражение омелью, сломы ветвей, спилы, усыхание ветвей.	Аварийное дерево

Специалисты



Боримотов М.В.



Булгаков Д.Б.

Дата: 29 марта 2022 г.

ПЛАН-СХЕМА ЗЕМЕЛЬНОГО УЧАСТКА ДЮСОЛ им. Л. ГОЛИКОВА

