

УТВЕРЖДАЮ
глава администрации
«Зеленоградского муниципального округа
Калининградской области»



С. А. Кошевой

«14» 12 2022 года

м. п.

ПОРУБОЧНЫЙ БИЛЕТ № 08/12 от «14» 12 2022 г.

Заинтересованное лицо: Генеральный директор ООО «М-Торг» Васильева С.В. 236010
г. Калининград, ул. Брусничная д. 1

(фамилия, имя, отчество - для граждан, полное наименование организации - для юридических лиц)

1. Наименование разрешенных работ: обрезка зеленых насаждений

наименование работ: вырубка (снос), обрезка и/или пересадка зеленых насаждений

В целях: осуществление санитарной/формовочной обрезки зеленых насаждений

(цель производства по: вырубке (сносу), обрезке и/или пересадке зеленых насаждений)

на земельном участке, расположенном: г. г. Зеленоградск, ул. Московская д. 50,
Здание гостиницы «Королева Луиза» (прилегающая территория), кадастровый номер:
39:05:010129:678.

(адресные ориентиры местоположения земельного участка, кадастровый номер земельного участка (при наличии))

Разрешается:

| | | |
|------------|--|-----------------|
| вырубить | _____ | шт. деревьев |
| | - | шт. кустарников |
| | (указывается количество числом и прописью) | |
| обрезать | - | шт. деревьев |
| | <u>26 (двадцать шесть)</u> | шт. кустарников |
| | (указывается количество числом и прописью) | |
| пересадить | - | шт. деревьев |
| | - | шт. кустарников |
| | (указывается количество числом и прописью) | |
| сохранить | - | шт. деревьев |
| | - | шт. кустарников |
| | (указывается количество числом и прописью) | |

2. Подлежит выполнению компенсационное озеленение в соответствии с проектом компенсационного озеленения:

-

(регистрационный номер и дата регистрации проекта компенсационного озеленения)

Проектом предусмотрено:

| | | |
|-----------|--|-----------------|
| посадка | <u>не требуется</u> | шт. деревьев |
| | _____ | шт. кустарников |
| | (указывается количество числом и прописью) | |
| пересадка | - | шт. деревьев |
| | _____ | шт. кустарников |
| | (указывается количество числом и прописью) | |

Место выполнения компенсационного озеленения: Не предусмотрено

(адресные ориентиры, кадастровый номер при наличии)

3. Срок действия порубочного билета: до «01» февраля 2023г.<*>

4. Приложение: перечётная ведомость № 08/12 от 13 декабря 2022 года

(перечетная ведомость зеленых насаждений)

5. Компенсационная стоимость оплачена в сумме: не предусмотрена

<*> срок выполнения компенсационного озеленения подлежит продлению в случае продления разрешения на строительство.

Дату начала работ по вырубке (сносу), пересадке и обрезке зеленых насаждений сообщить в комитет по строительству, жилищно-коммунальному хозяйству и благоустройству администрации Зеленоградского муниципального округа по телефону: 8(20150)4-22-20, и по адресу электронной почты info@admzelenogradsk.ru не позднее чем за 5 (пять) рабочих дней до назначенного срока.

При выполнении работ по вырубке (сносу), обрезке и/или пересадке зеленых насаждений необходимо руководствоваться гл. 3 Порядка выдачи разрешительной документации на вырубку (снос), обрезку и/или пересадку зеленых насаждений на территории Зеленоградского муниципального округа.

О завершении работ по вырубке (сносу), пересадке и обрезке зеленых насаждений необходимо уведомить комитет по строительству, жилищно-коммунальному хозяйству и благоустройству администрации Зеленоградского муниципального округа по телефону: 8(20150)4-22-20, и по адресу электронной почты info@admzelenogradsk.ru не позднее чем за 5 (пять) рабочих дней после их завершения.

Статьями 38.3 и 38.4 Кодекса об административных правонарушениях (Закон Калининградской области от 12.05.2008 №244) за невыполнение условий разрешительной документации на вырубку (снос), обрезку и/или пересадку зелёных насаждений предусмотрена ответственность в виде административного штрафа.

Председатель комитета по строительству,
ЖКХ и благоустройству администрации
МО «Зеленоградский муниципальный округ Калининградской области»



Л.В. Пахоменко

Порубочный билет получил _____

(должность, организация, ф.и.о., подпись, телефон)

Порубочный билет закрыт на основании акта освидетельствования места
вырубки (сноса) зеленых насаждений N ___ от "___" _____ 2022 года

Л.В. Пахоменко

« »

2022 год



Утверждаю
Председатель комиссии-
Председатель комитета по строительству, ЖКХ и благоустройству
администрации МО «Зеленоградский муниципальный округ Калининградской области»
Л.В. Пахоменко

М.П. « 13 » декабря 2022 г



Акт
обследования зеленых насаждений
№ 08/12 от "13" декабря 2022 года

Комиссией по учету и вырубке (сносу) зеленых насаждений и компенсационному озеленению муниципального образования «Зеленоградский муниципальный округ Калининградской области» в составе:

председателя – Л.В. Пахоменко, председатель комитета по строительству, ЖКХ и благоустройству администрации МО «Зеленоградский муниципальный округ Калининградской области»

членов комиссии:

Е.Н. Шегеда – начальник управления имущественных и земельных отношений администрации МО «Зеленоградский муниципальный округ Калининградской области»

Д.В. Крыщенко – начальник управления архитектуры и градостроительства – главный архитектор администрации МО «Зеленоградский муниципальный округ Калининградской области»

Р.В. Гришук – консультант отдела экономического развития и торговли администрации МО «Зеленоградский муниципальный округ Калининградской области»

Л.И. Твердохлебова – заместитель председателя комитета по строительству, ЖКХ и благоустройству администрации МО «Зеленоградский муниципальный округ Калининградской области»
(должность, ф,и.о.)

по заявлению № 12195ю/01-24 от 23.11.2022 года генерального директора ООО «М-Торг» Васильевой С.В. 236010 г. Калининград, ул. Брусничная д. 1
(наименование заявителя, почтовый адрес)

Проведено обследование земельного участка, расположенного: г. Зеленоградск, ул. Московская д. 50, Здание гостиницы «Королева Луиза» (прилегающая территория), кадастровый номер: 39:05:010129:678.

В результате проведенного обследования установлено, что на земельном участке произрастают зелёные насаждения, указанные в перечётной ведомости, являющейся приложением к настоящему акту.

Комиссия считает возможным выдать ООО «М-Торг» порубочный билет на санитарную/формовочную обрезку кустарника, в соответствии с ведомостью пересчёта зеленых насаждений и актом обследования МАУ «Озеленитель» № 189 от 06.12.2022г.

Председатель комиссии: Л.В. Пахоменко – Л.В. Пахоменко, председатель комитета по строительству, ЖКХ и благоустройству администрации

Члены комиссии:

Е.Н. Шегеда – начальник управления имущественных и земельных отношений

Д.В. Крыщенко – начальник управления архитектуры и градостроительства – главный архитектор

Р.В. Гришук – консультант отдела экономического развития и торговли

Л.И. Твердохлебова – заместитель председателя комитета по строительству, ЖКХ и благоустройству

Утверждаю
 Председатель комиссии
 Председатель комитета по строительству, ЖКХ и благоустройства
 МО «Зеленоградский муниципальный округ Калининградской области»
 Л.В. Пахоменко
 М.П. «13» декабря 2022 г.

ПЕРЕЧЕТНАЯ ВЕДОМОСТЬ ЗЕЛЕННЫХ НАСАЖДЕНИЙ
 № 08/12 от «13» декабря 2022-года

Заявитель: Генеральный директор ООО «М-Торг» Васильева С.В. 236010 г. Калининград, ул. Брусничная д. 1
 Адрес (местоположение) земельного участка: г. Зеленоградск, ул. Московская д. 50, Здание гостиницы «Королева Луиза» (прилегающая территория), кадастровый номер: 39:05:010129:678.

Цель планируемой вырубки (сноса), **обрезки ветвей**, пересадки зеленых насаждений:

осуществление санитарной/формовочной обрезки

(указывается в соответствии с п.2.3 Порядка выдачи разрешительной документации на вырубку (снос), обрезку и/или пересадку зеленых насаждений на территории Зеленоградского муниципального округа)

| № п/п | Номер на поперечной съемке | Порода, вид зеленых насаждений | Диаметр ствола (для деревьев на высоте 1,3м)см. | Номер группы | Возраст кустарников Живых изгородей, цветников в лет | Площадь газонов м2 | Характеристика состояния зеленых насаждений | Заключение (Вырубить, пересадить, Сохранить) | Примечание |
|-------|----------------------------|--------------------------------|---|--------------|--|--------------------|---|--|--------------------------------|
| 1 | 2 | 3 | 4 | | 5 | 6 | 7 | 8 | 9 |
| 1 | | Бирючина обыкновенная | | | | | Ослабленные | Санитарная обрезка | Санитарная/формовочная обрезка |
| 2 | | Бирючина обыкновенная | | | | | Ослабленные | Санитарная обрезка | Санитарная/формовочная обрезка |
| 3 | | Бирючина обыкновенная | | | | | Ослабленные | Санитарная обрезка | Санитарная/формовочная обрезка |
| 4 | | Бирючина обыкновенная | | | | | Ослабленные | Санитарная обрезка | Санитарная/формовочная обрезка |
| 5 | | Бирючина обыкновенная | | | | | Ослабленные | Санитарная обрезка | Санитарная/формовочная обрезка |
| 6 | | Бирючина обыкновенная | | | | | Ослабленные | Санитарная обрезка | Санитарная/формовочная обрезка |
| 7 | | Бирючина обыкновенная | | | | | Ослабленные | Санитарная обрезка | Санитарная/формовочная обрезка |
| 8 | | Бирючина обыкновенная | | | | | Ослабленные | Санитарная обрезка | Санитарная/формовочная обрезка |
| 9 | | Бирючина обыкновенная | | | | | Ослабленные | Санитарная обрезка | Санитарная/формовочная обрезка |
| 10 | | Бирючина обыкновенная | | | | | Ослабленные | Санитарная обрезка | Санитарная/формовочная |

Площадь земельного участка, на территории которого планируется вырубка (снос) зеленых насаждений, составляет - _____ кв.м.

Количество зеленых насаждений:

- подлежащих вырубке: деревьев _____, кустарников _____, живой изгороди _____, бордюров _____,
- подлежащих пересадке: деревьев _____, кустарников _____, живой изгороди _____, бордюров _____,
- подлежащих обрезке: деревьев _____, кустарников 26, живой изгороди _____, бордюров _____,
- подлежащих сохранению: деревьев _____, кустарников _____, живой изгороди _____, бордюров _____.

Площадь уничтожаемого газона и иной травянистой растительности составляет: - _____ кв.м

Площадь уничтожаемых одно-двулетних\многолетних (нужное подчеркнуть) цветников составляет: - _____ кв.м

Перечетная ведомость составлена:

председатель комитета по строительству

ЖКХ и благоустройству

(данные исполнителя)

(подпись)


Л.В. Пахоменко
/Л.В. Пахоменко/


(расшифровка подписи)


Дата составления перечетной ведомости: «13» декабря 2022 г.


Проверено комиссией по учету и вырубке (сносу) зеленых насаждений и компенсационного озеленению на территории Зеленоградского муниципального округа. По результатам составлен акт обследования зеленых насаждений № 08/12 от «13» декабря 2022 года и акт МАУ «Озеленитель» № 189 от 06.12.2022г.

Члены комиссии:

 Е.Н. Шегеда - начальник управления имущественных и земельных отношений

 Д.В. Крыщенко - начальник управления архитектуры и градостроительства – главный архитектор

 Р.В. Гришук - консультант отдела экономического развития и торговли

 Л.И. Твердохлебова - заместитель председателя комитета по строительству, ЖКХ и благоустройству

Общество с ограниченной ответственностью «М-Торг»

236010, г. Калининград, ул. Брусничная, дом 1
ИНН/КПП 3905087902/390601001
ОГРН 1073905025809

Исх. № 19
от « 23 » ноября 2022 г.

Главе администрации
муниципального образования
«Зеленоградский муниципальный округ
Калининградской области»
Кошевому С.А.

Антонов
Л. В.
Ливанов
М. В.

Общество с ограниченной ответственностью «М-Торг» является собственником здания гостиницы «Королева Луиза» по ул. Московская, 50 в г. Зеленоградске (кадастровый номер 39:05:010129:236), на земельном участке с кадастровым номером 39:05:010129:678.

ООО «М-Торг» просит разрешить произвести **формовочную обрезку кустарника** - обрезку сухих и чрезмерно разросшихся, торчащих ветвей для придания формы и привлекательного внешнего вида кустарникам, расположенным по улице Московская на землях общего пользования прилегающих к территории гостиницы.

Все работы, связанные с обрезкой кустарника, будут выполнены за счет собственных средств.

Приложение:

- Выписка из ЕГРН на земельный участок КН ЗУ 39:05:010129:678
- Выписка из ЕГРН на нежилое здание КН 39:05:010129:236
- Ситуационный план (- план земельного участка с указанием расположения на земельном участке зеленых насаждений, подлежащих обрезке)
- Фотоматериалы

Генеральный директор



Васильева С. В.

Исп. Клычкова Анна
моб. 89216135653, 367648
a.klychkova@megapolis39.ru



Управление Федеральной службы государственной регистрации, кадастра и картографии по Калининградской области
полное наименование органа регистрации прав

Выписка из Единого государственного реестра недвижимости об объекте недвижимости

Сведения о характеристиках объекта недвижимости

В Единый государственный реестр недвижимости внесены следующие сведения:

| | |
|--------------------------------------|---------------------------|
| Раздел 1 Лист 1 | |
| Здание | |
| вид объекта недвижимости | |
| Лист № 1 раздела 1 | Всего листов раздела 1: 2 |
| 15.06.2022г. | Всего разделов: 6 |
| Кадастровый номер: | 39:05:010129:236 |
| Номер кадастрового квартала: | 39:05:010129 |
| Дата присвоения кадастрового номера: | 02.07.2011 |
| Всего листов выписки: 20 | |

| | |
|---|--|
| Ранее присвоенный государственный учетный номер: | Инвентарный номер 2-311; Инвентарный номер 311; Условный номер 39:05:27 106 94::311\A; Инвентарный номер 2-311; Инвентарный номер 311; Условный номер 39:05:27 106 94::311\A |
| Местоположение: | Калининградская обл, р-н Зеленоградский, г Зеленоградск, ул Московская, дом 50 |
| Площадь: | 3037.6 |
| Назначение: | Нежилое |
| Наименование: | Гостиница |
| Количество этажей, в том числе подземных этажей: | 5, в том числе подземных 1 |
| Материал наружных стен: | Кирпичные |
| Год ввода в эксплуатацию по завершении строительства: | данные отсутствуют |
| Год завершения строительства: | 1945 |
| Кадастровая стоимость, руб.: | 115427070.42 |
| Кадастровые номера иных объектов недвижимости, в пределах которых расположен объект недвижимости: | 39:05:010129:678 |
| Кадастровые номера помещений, машино-мест, расположенных в здании или сооружении: | 39:05:010129:247, 39:05:010129:248 |
| Кадастровые номера объектов недвижимости, из которых образован объект недвижимости: | данные отсутствуют |
| Кадастровые номера образованных объектов недвижимости: | данные отсутствуют |
| Сведения о включении объекта недвижимости в состав предприятия как имущественного комплекса: | данные отсутствуют |
| Сведения о включении объекта недвижимости в состав единого недвижимого комплекса: | данные отсутствуют |

| | | |
|-------------------------------|---------|-------------------|
| полное наименование должности | подпись | инициалы, фамилия |
|-------------------------------|---------|-------------------|

М.П.

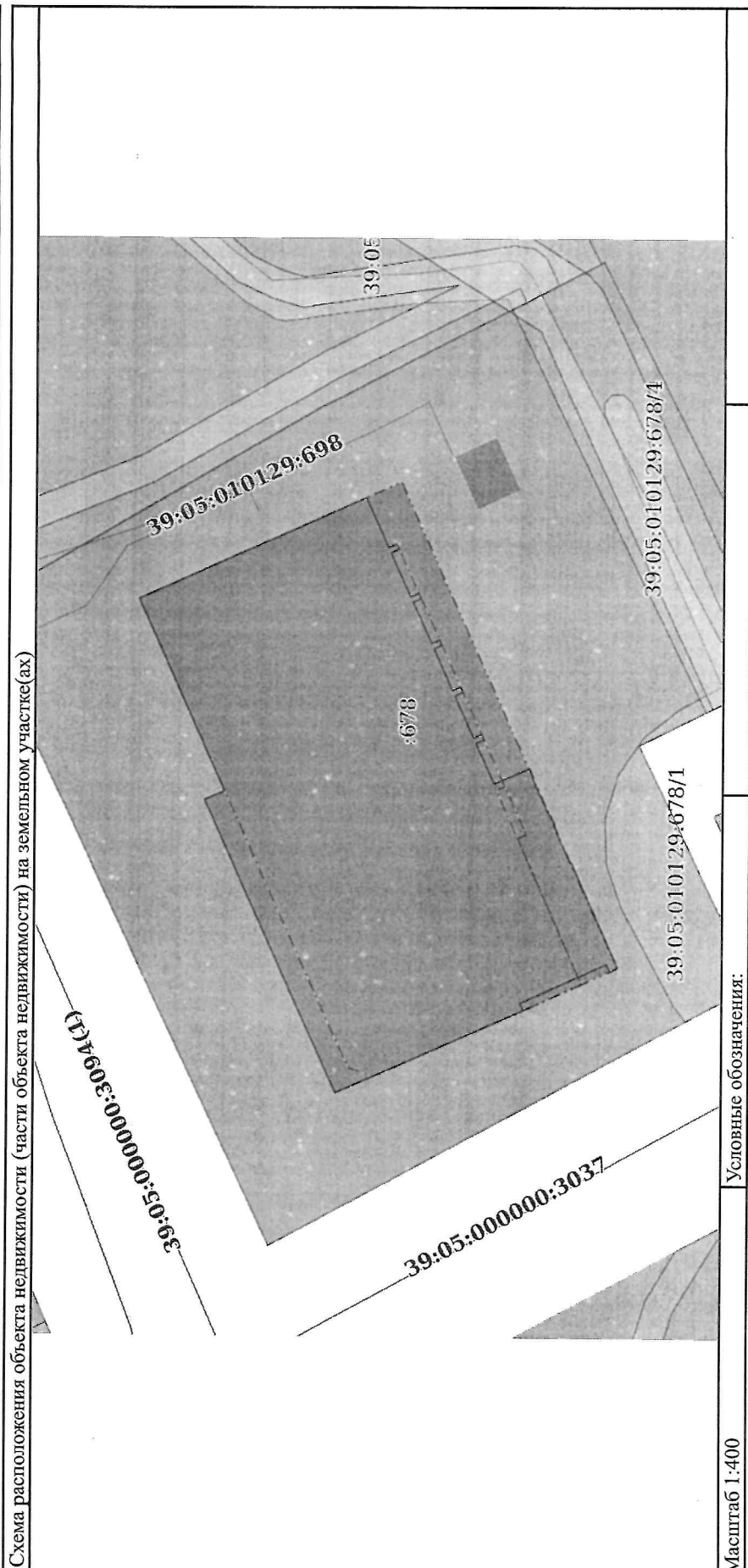
Выписка из Единого государственного реестра недвижимости об объекте недвижимости
Сведения о зарегистрированных правах

Раздел 2 Лист 3

| Здание | |
|---|---|
| вид объекта недвижимости | |
| Лист № 1 раздела 2 | Всего листов раздела 2: 2 |
| Всего разделов: 6 | Всего листов выписки: 20 |
| 15.06.2022г. | |
| Кадастровый номер: 39:05:010129:236 | |
| 1 | Правообладатель (правообладатели): |
| 2 | Вид, номер, дата и время государственной регистрации права: |
| 3 | Сведения об осуществлении государственной регистрации сделки, права без необходимого в силу закона согласия третьего лица, органа: |
| 4 | Ограничение прав и обременение объекта недвижимости: |
| 4.1 | вид: |
| | дата государственной регистрации: |
| | номер государственной регистрации: |
| | срок, на который установлено ограничение прав и обременение объекта недвижимости: |
| | лицо, в пользу которого установлено ограничение прав и обременение объекта недвижимости: |
| | основание государственной регистрации: |
| | сведения об осуществлении государственной регистрации сделки, права, ограничения права без необходимого в силу закона согласия третьего лица, органа: |
| | сведения об управляющем залогом и о договоре управления залогом, если такой договор заключен для управления ипотекой: |
| 5 | Договоры участия в долевом строительстве: |
| 6 | Заявленные в судебном порядке права требования: |
| 7 | Сведения о вознаграждении в отношении зарегистрированного права: |
| 8 | Сведения о наличии решения об изъятии объекта недвижимости для государственных и муниципальных нужд: |
| 1.1 | Общество с ограниченной ответственностью "М-Торг", ИНН: 3905087902, ОГРН: 1073905025809 |
| 2.1 | Собственность 39:05:010129:236-39/024/2022-1 24.05.2022 09:15:39 |
| 3.1 | данные отсутствуют |
| Аренда | |
| 30.05.2022 17:15:30 | |
| 39:05:010129:236-39/021/2022-2 | |
| Срок действия с 30.05.2022 по 24.05.2032 | |
| Общество с ограниченной ответственностью "Геркулес-Центр", ИНН: 3914020728, ОГРН: 1153926014978 | |
| Договор аренды нежилого помещения, выдан 25.05.2022 | |
| данные отсутствуют | |
| данные отсутствуют | |
| не зарегистрировано | |
| данные отсутствуют | |
| данные отсутствуют | |
| данные отсутствуют | |
| полное наименование должности | |
| подпись | |
| инициалы, фамилия | |
| М.П. | |

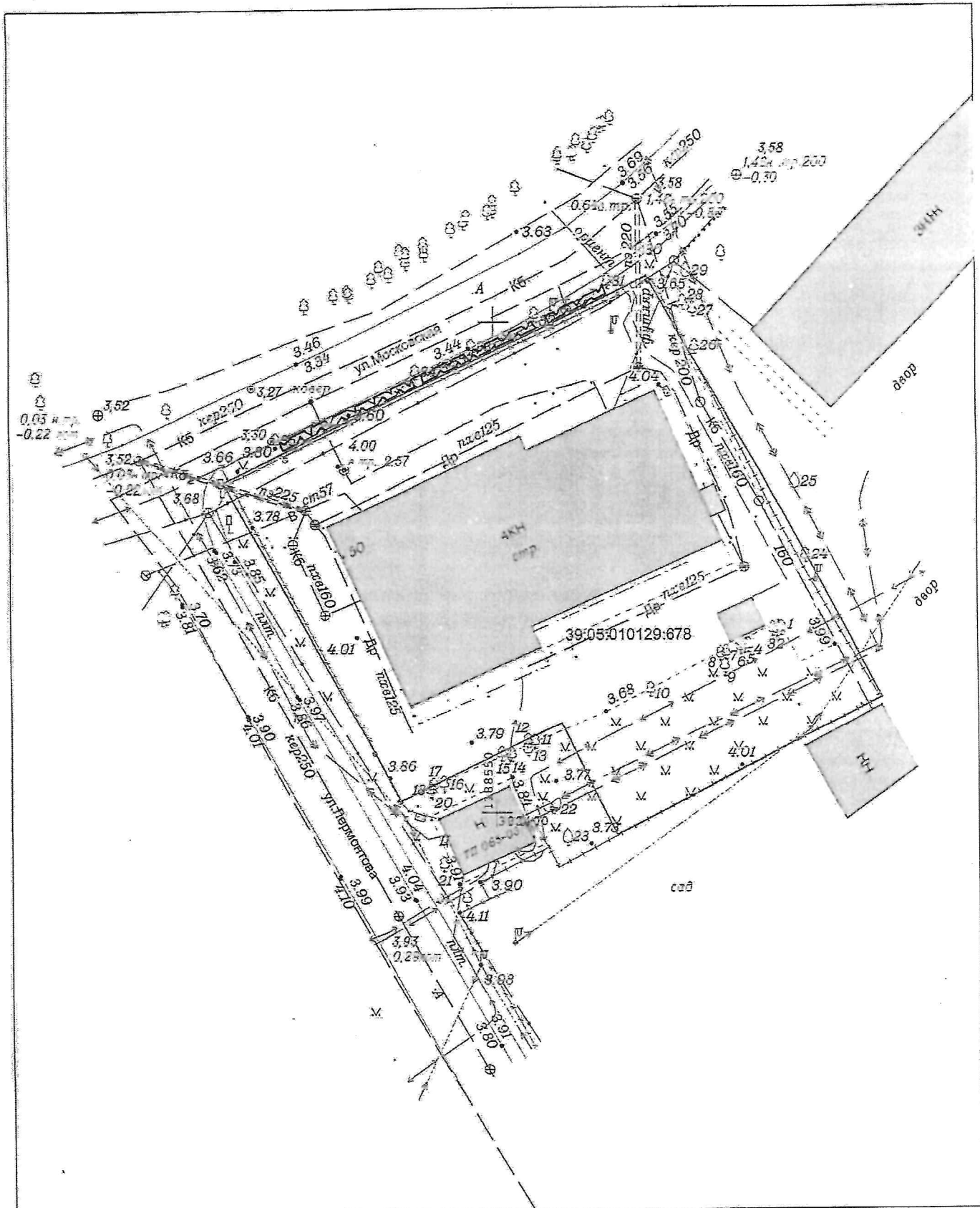
Выписка из Единого государственного реестра недвижимости об объекте недвижимости
 Описание местоположения объекта недвижимости

| | |
|--------------------------|---------------------------|
| Здание | |
| вид объекта недвижимости | |
| Лист № 1 раздела 5 | Всего листов раздела 5: 1 |
| 15.06.2022г. | Всего разделов: 6 |
| Кадастровый номер: | 39:05:010129:236 |
| Всего листов выписки: 20 | |



| | | |
|-------------------------------|---------|-------------------|
| полное наименование должности | подпись | инициалы, фамилия |
| | | М.П. |





| Должность | Фамилия | Подпись | Дата | Подеревная съемка | | | |
|-------------------|----------------|--------------------|------------|--|-----------------|----------|---------|
| Рук. геод. службы | Никаноров Н.Н. | <i>[Signature]</i> | 15.02.2022 | Калининградская область г. Зеленоградск, ул. Московская, 50 | Стадия | Объем | Масштаб |
| Инж. геодезист | Ахжаев М.Б. | <i>[Signature]</i> | 15.02.2022 | | 2022г. | | 1:500 |
| Инж. картограф | Елисеенко А.В. | <i>[Signature]</i> | 15.02.2022 | | Лист 1 | Листов 1 | |
| | | | | Система координат МСК-39 Система высот Балтийская 1977года | ООО "МЕГАПОЛИС" | | |
| | | | | ООО "М-Торг" | | | |

ФГИС ЕГРН

полное наименование органа регистрации прав

Раздел 1

Выписка из Единого государственного реестра недвижимости об объекте недвижимости

Сведения о характеристиках объекта недвижимости

На основании запроса от 22.09.2021 г., поступившего на рассмотрение 22.09.2021 г., сообщаем, что согласно записям Единого государственного реестра недвижимости:

| | | |
|--|--|-----------------------|
| Земельный участок | | |
| (вид объекта недвижимости) | | |
| Лист № _____ Раздела 1 | Всего листов раздела 1 : _____ | Всего разделов: _____ |
| Всего листов выписки: _____ | | |
| 22.09.2021 № 99/2021/419042603 | | |
| Кадастровый номер: | 39:05:010129:678 | |
| Номер кадастрового квартала: | 39:05:010129 | |
| Дата присвоения кадастрового номера: | 08.05.2019 | |
| Ранее присвоенный государственный учетный номер: | данные отсутствуют | |
| Адрес: | Калининградская область, г. Зеленоградск, ул. Московская, 50 | |
| Площадь: | 2161 +/- 16,27 кв. м | |
| Кадастровая стоимость, руб.: | 12567381.94 | |
| Кадастровые номера расположенных в пределах земельного участка объектов недвижимости: | 39:05:010129:236 | |
| Кадастровые номера объектов недвижимости, из которых образован объект недвижимости: | 39:05:010129:677 | |
| Кадастровые номера образованных объектов недвижимости: | данные отсутствуют | |
| Сведения о включении объекта недвижимости в состав предприятия как имущественного комплекса: | | |
| Государственный регистратор | ФГИС ЕГРН | |
| полное наименование должности | подпись | инициалы, фамилия |

М.П.

Выписка из Единого государственного реестра недвижимости об объекте недвижимости
Сведения о зарегистрированных правах

| Земельный участок | | |
|---|--|---|
| <small>(вид объекта недвижимости)</small> | | |
| Лист № _____ | Раздела 2 | |
| Всего листов раздела 2 : _____ | Всего разделов: _____ | |
| 22.09.2021 № 99/2021/419042603 | | |
| Кадастровый номер: | 39:05:010129:678 | |
| 1. Правообладатель (правообладатели): | 1.1. Муниципальное образование "Зеленоградский городской округ" Калининградской области | |
| 2. Вид, номер и дата государственной регистрации права: | 2.1. Собственность, № 39-05-010129-678-39/023/2019-1 от 08.05.2019 | |
| Ограничение прав и обременение объекта недвижимости: | | |
| 3. 3.1.1. | вид: | Аренда (в том числе, субаренда) |
| | дата государственной регистрации: | 28.06.2021 |
| | номер государственной регистрации: | 39-05-010129-678-39/025/2021-5 |
| | срок, на который установлено ограничение прав и обременение объекта недвижимости: | с 03.11.2020 по 19.11.2068 |
| | лицо, в пользу которого установлено ограничение прав и обременение объекта недвижимости: | Общество с ограниченной ответственностью "М-Торг", ИНН: 3905087902 |
| основание государственной регистрации: | | Договор аренды земельного участка' №425-КЗО/2020 от 03.11.2020; 'Соглашение о переуступке прав и обязанностей по договору аренды земельного участка № 425-КЗО/2020 от 03.11.2020 г.' от 20.05.2021 |
| 4. Договоры участия в долевом строительстве: | не зарегистрировано | |
| 5. Заявленные в судебном порядке права требования: | данные отсутствуют | |
| 6. Сведения о возражении в отношении зарегистрированного права: | данные отсутствуют | |
| 7. Сведения о наличии решения об изъятии объекта недвижимости для государственных и муниципальных нужд: | данные отсутствуют | |
| 8. Сведения о невозможности государственной регистрации без личного участия правообладателя или его законного представителя: | | |
| 9. Правопритязания и сведения о наличии поступивших, но не рассмотренных заявлений о проведении государственной регистрации права (перехода, прекращения права), ограничения права или обременения объекта недвижимости, сделки в отношении объекта недвижимости: | данные отсутствуют | |
| 10. Сведения об осуществлении государственной регистрации сделки, права, ограничения права без необходимого в силу закона согласия третьего лица, органа: | данные отсутствуют | |
| 11. Сведения о невозможности государственной регистрации перехода, прекращения, ограничения права на земельный участок из земель сельскохозяйственного назначения: | | |
| Государственный регистратор | | ФГИС ЕГРН |
| полное наименование должности | подпись | инициалы, фамилия |

М.П.

Муниципальное автономное учреждение
«Озеленитель»

238553, Калининградская область, Зеленоградский район, п.Коврово, ул.Балтийская, д.53
ИНН/КПП 3918015454/391801001 ОГРН 1203900015395
тел.: 8(4012)64-01-71, e-mail.: ozelenitelmau@yandex.ru

АКТ

№189 от 06.12.2022г.

Обследования зеленых насаждений

Произведено обследование зеленых насаждений по адресу: ул. Московская д.50 в
г.Зеленоградск

Вид зеленых насаждений: Бирючина обыкновенная – 26 шт.

В результате обследования зеленых насаждений установлено:

| № п/п | Вид древесных растений | Жизненная форма | Качественное состояние | Кол-во | Категория состояния жизнеспособности | Рекомендации |
|-------|--|-----------------|------------------------|--------|--------------------------------------|-----------------------------------|
| 1 | Бирючина обыкновенная Ligustrum vulgare | К | удовлетворительное | 26 | 2 (ослабленные) | Санитарная/формовочная обрезка |

Фото прилагается на 1 листе.

Осмотр провел специалист дендролог:



Чепель А.М.





