



С.А. Кошевой

" 11 " марта 2022 года
М.П.

Порубочный билет
N 01/03 от " 11 " марта 2022 года

Кому: Раудсеп А.К. МАУ «Благоустройство» инд. 236580 г. Зеленоградск ул. Ткаченко д.1

(наименование собственника почтовый индекс и адрес)

Настоящим разрешается производить работы:

По вырубке (сносу)- предотвращение падения (аварийной ситуации)

(наименование работ: вырубка (снос), санитарная рубка, рубка ухода, вырубка (снос) в связи реконструкцией)

На земельном участке, расположенном: город Зеленоградск ул. Б. Окружная 4А, ул. Володарского 6, ул. Глазурная (район № 23), ул. Морская

Кадастровый номер: земли муниципального округа

Основание выдачи порубочного билета: акт обследования зелёных насаждений №01/03 от «05» марта 2022 года (предотвращение аварийной ситуации)

Оплата компенсационной стоимости произведена в сумме:
Не взимается (ст.5-1 п.5 Закона Калининградской области №100 «Об охране зелёных насаждений» (с изменениями 13.07.2020г))

В соответствии с актом обследования разрешается вырубить 30 (тридцать) деревьев .

Выполнить компенсационное озеленение: не предусмотрено в соответствии с Законом Калининградской области №100 от 21.12.2006г. (с изменениями 13.07.2020г)

Место вывоза срубленных зеленых насаждений и порубочных остатков:
полигон по размещению ТБО п. Круглово, Зеленоградского района.

Дату начала работ по вырубке зеленых насаждений сообщить в отдел строительства муниципального образования «Зеленоградский муниципальный округ Калининградской области» не позднее чем за 5 (пять) рабочих дней до назначенного срока.

Срок действия порубочного билета: в течение тридцати дней, со дня получения порубочного билета заявителем.

Неотъемлемой составной частью порубочного билета являются копии перечетной ведомости и акта обследования.

Председатель комитета по строительству,
ЖКХ и благоустройству администрации

МО «Зеленоградский муниципальный округ Калининградской области»

Л.В. Пахоменко

Порубочный билет получил _____

(должность, организация, ф.и.о., подпись, телефон)

Отметка о вывозе срубленной древесины и порубочных остатков, пересадки зеленых насаждений


Информацию о выполнении работ сообщить в отдел ГО и ЧС администрации муниципального образования «Зеленоградский муниципальный округ Калининградской области» в течение 5 (пяти) рабочих дней после завершения работ.

Порубочный билет закрыт на основании акта освидетельствования места вырубки (сноса) зеленых насаждений N ____ от " ____ " _____ 2022 года

Л.В. Пахоменко

« »

2022 года

Утверждаю
Председатель комиссии-
Председатель комитета по строительству, ЖКХ и благоустройству
администрации МО «Зеленоградский муниципальный округ Калининградской области»
 Л.В. Пахоменко

М.П. «05» марта 2022 г

Акт
обследования зеленых насаждений
№ 01/03 от "05" марта 2022 года

Комиссией по учету и вырубке (сносу) зеленых насаждений и компенсационному озеленению муниципального образования «Зеленоградский муниципальный округ Калининградской области» в составе:

председателя – Л.В. Пахоменко, председатель комитета по строительству, ЖКХ и благоустройству администрации МО «Зеленоградский муниципальный округ Калининградской области»

членов комиссии:

Е.Н. Шегеда – начальник управления имущественных и земельных отношений администрации МО «Зеленоградский муниципальный округ Калининградской области»

Д.В. Крыщенко – начальник управления архитектуры и градостроительства – главный архитектор администрации МО «Зеленоградский муниципальный округ Калининградской области»

Р.В. Гришук – консультант отдела экономического развития и торговли администрации МО «Зеленоградский муниципальный округ Калининградской области»

Л.И. Твердохлебова – заместитель председателя комитета по строительству, ЖКХ и благоустройству администрации МО «Зеленоградский муниципальный округ Калининградской области»
(должность, ф., и., о.)


по заявлению: №2200-ю/01-24 от 02.03.2022г АО «Калининградгазификация»; №1623/01-23 от 17.02.2022г.; №1980/01-24 от 25.02.2022г.; №1740/01-23 от 21.02.2022 Михалевского А.В.

(наименование заявителя, почтовый адрес)

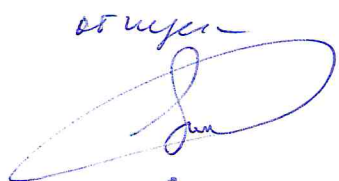
проведено обследование земельного участка, расположенного: город Зеленоградск ул. Б. Окружная 4А, ул. Володарского 6, ул. Глазурная (район №23), ул. Морская
Кадастровый номер: земли поселения

В результате проведенного обследования установлено, что на земельном участке произрастают зелёные насаждения, указанные в перечётной ведомости, являющейся приложением к настоящему акту.

Комиссия считает возможным выдать МАУ «Благоустройство» порубочный билет на рубку 30 (тридцать) деревьев, в соответствии с ведомостью пересчёта деревьев и фотоматериалами.

Председатель комиссии:  Л.В. Пахоменко, председатель комитета по строительству, ЖКХ и благоустройству администрации

Члены комиссии:



Е.Н. Шегеда – начальник управления имущественных и земельных отношений



Д.В. Крыщенко – начальник управления архитектуры и градостроительства – главный архитектор



Р.В. Гришук – консультант отдела экономического развития и торговли



Л.И. Твердохлебова – заместитель председателя комитета по строительству, ЖКХ и благоустройству

Утверждаю

Председатель комиссии-

Председатель комитета по строительству, ЖКХ и благоустройства

МО «Зеленоградский муниципальный округ Калининградской области»

 Л.В. Пахоменко

М.П. «05» марта 2022 г.

Перечетная ведомость зеленых насаждений

На земельном участке, расположенном: город Зеленоградск ул. Б. Окружная 4А, ул. Володарского 6, ул. Морская, ул. Глазурная (район №23)

Кадастровый номер :

Наименование арендатора (собственника) : МО «Зеленоградский муниципальный округ Калининградской области»

№ п/п	Номер на подеревной съемке	Порода, вид зеленых насаждений	Диаметр ствола (для деревьев - на высоте 1,3м) см	Возраст кустарников Живых изгородей, цветников лет	Площадь газонов м2	Характеристика состояния зеленых насаждений	Заключение (Вырубить, пересадить, Сохранить)	Примечание	
1	2	3	4	5	6	7	8	9	
			ул. Б. Окружная 4А						
1		Тополь	29			Механические повреждения, подрыв корней, наклон, угроза падения	вырубить	аварийное	
			ул. Володарского 6						
2		Ясень	56			Механические повреждения, подрыв корней, наклон, угроза падения	вырубить	Аварийное	
			ул. Морская						
3		Ольха чёрная	65			Старый сухостой	вырубить	Аварийное	
4		Ольха чёрная	65			Водяные побеги, усыхание ветвей, сломы ветвей, механические повреждения, гниль, сухобочина, угнетение, отслоение коры	вырубить	Аварийное	
5		Ясень обыкновенный	55			усыхание ветвей, сломы ветвей, гниль, дупло, наклон, угнетение, плодовые тела	вырубить	Аварийное	
			ул. Глазурная (район №23)						
6		Ольха	23			Свежий сухостой	вырубить	Предотвращение аварийной ситуации	
7		Ольха	43			Свежий сухостой	вырубить		
8		Ольха	36			Свежий сухостой	вырубить		
9		Ольха	36			Свежий сухостой	вырубить		
10		Ольха	39			Свежий сухостой	вырубить		
11		Ольха	41			Свежий сухостой	вырубить		
12		Ольха	20			Старый сухостой	вырубить		
13		Ольха	19			Старый сухостой	вырубить		
14		Ольха	18			Старый сухостой	вырубить		
15		Ольха	21			Старый сухостой	вырубить		
16		Ольха	18			Старый сухостой	вырубить		

17		Ольха	20			Старый сухостой	вырубить
18		Тополь	36			Свежий сухостой	вырубить
19		Тополь	38			Свежий сухостой	вырубить
20		Тополь	39			Свежий сухостой	вырубить
21		Тополь	45			Свежий сухостой	вырубить
22		Тополь	42			Свежий сухостой	вырубить
23		Тополь	46			Свежий сухостой	вырубить
24		Тополь	38			Свежий сухостой	вырубить
25		Тополь	33			Свежий сухостой	вырубить
26		Тополь	32			Свежий сухостой	вырубить
27		Тополь	30			Свежий сухостой	вырубить
28		Тополь	38			Старый сухостой	вырубить
29		Тополь	28			Старый сухостой	вырубить
30		Тополь	39			Старый сухостой	вырубить

Члены комиссии:

отчужд

Е.Н. Шегеда - начальник управления имущественных и земельных отношений

[Подпись]

Д.В. Крыщенко - начальник управления архитектуры и градостроительства – главный архитектор

[Подпись]

Р.В. Гришук - консультант отдела экономического развития и торговли

[Подпись]

Л.И. Твердохлебова- заместитель председателя комитета по строительству, ЖКХ и благоустройству

Муниципальное автономное учреждение
«Озеленитель»

238553, Калининградская область, Зеленоградский район, п.Коврово, ул.Балтийская, д.53
ИНН/КПП 3918015454/391801001 ОГРН 1203900015395
тел.: 8(4012)64-01-71, e-mail.: ozelenitelmau@yandex.ru

Исх. № 36/03 от 10.03.2022г.

АКТ

Обследования зеленых насаждений

Произведено обследование зеленых насаждений по адресу: п. Вишневка г.Зеленоградск

Вид зеленых насаждений: **Ольха 12 шт. Тополь 13 шт.**


В результате обследования зеленых насаждений установлено:

№ п/п	Вид древесных растений	Качественное состояние	Диаметр дер. см.	Кол-во	Категория состояния жизнеспособности	Назначение
1	Ольха (№1,8, 15,16,18,22,23, 24,25,26)	неудовлетворительное	23-43-36 -36-39- 41-20-19 18-21-18	11	4 (усыхающее)	удаление
2	Ольха (№2)	неудовлетворительное	20	1	6 (сухой прошлых лет)	удаление
3	Тополь (№3,4,6,7, 10,11,14,13,19, 20,21)	неудовлетворительное	36-38-39 45-42-46 -38-33- 32-30)	10	4 (усыхающее)	удаление
4	Тополь (№5,12,17)	неудовлетворительное	38-28-39	3	6 (сухой прошлых лет)	удаление

По визуальным признакам качество деревьев:
Имеются признаки стволовых вредителей, трещины, на корневой шейке имеются признаки заболеваний(гниль). Данные деревья не устойчивы. Рекомендуемые действия: удаление.

Фото прилагается на 14 листах.

Осмотр провел специалист дендролог



Чепель А.М.



















Главе администрации
муниципального образования
«Зеленоградский муниципальный округ
Калининградской области»
С.А.Кошевому
238530, Калининградская обл., г. Зеленоградск, ул. Крымская, 5а
info@admzelenogradsk.ru

От Михалевского Алексея Викторовича
236008, г. Калининград, ул. Тургенева, д. 20, кв. 7
e-mail: kld2021@yandex.ru
michane@yandex.ru
тел.: 8-911-464-16-54

Заявление

На муниципальной территории, прилегающей к земельному участку с КНЗ9:05:010603:304, расположенному по адресу: Калининградская обл., Зеленоградский р-н, п. Малиновка, находящемуся в моей единоличной собственности, расположены три аварийных дерева №4, №5, №6, согласно ведомости перечета в составе акта лесопатологического обследования древесно-кустарниковой растительности, выданного филиалом ФБУ «Рослесозащита» - «ЦЗЛ Калининградской области».

Прошу Вас произвести вырубку вышеуказанных деревьев, ввиду их аварийного состояния.


Приложения:

ЕГРН на земельный участок;

Акт лесопатологического обследования древесно-кустарниковой растительности;

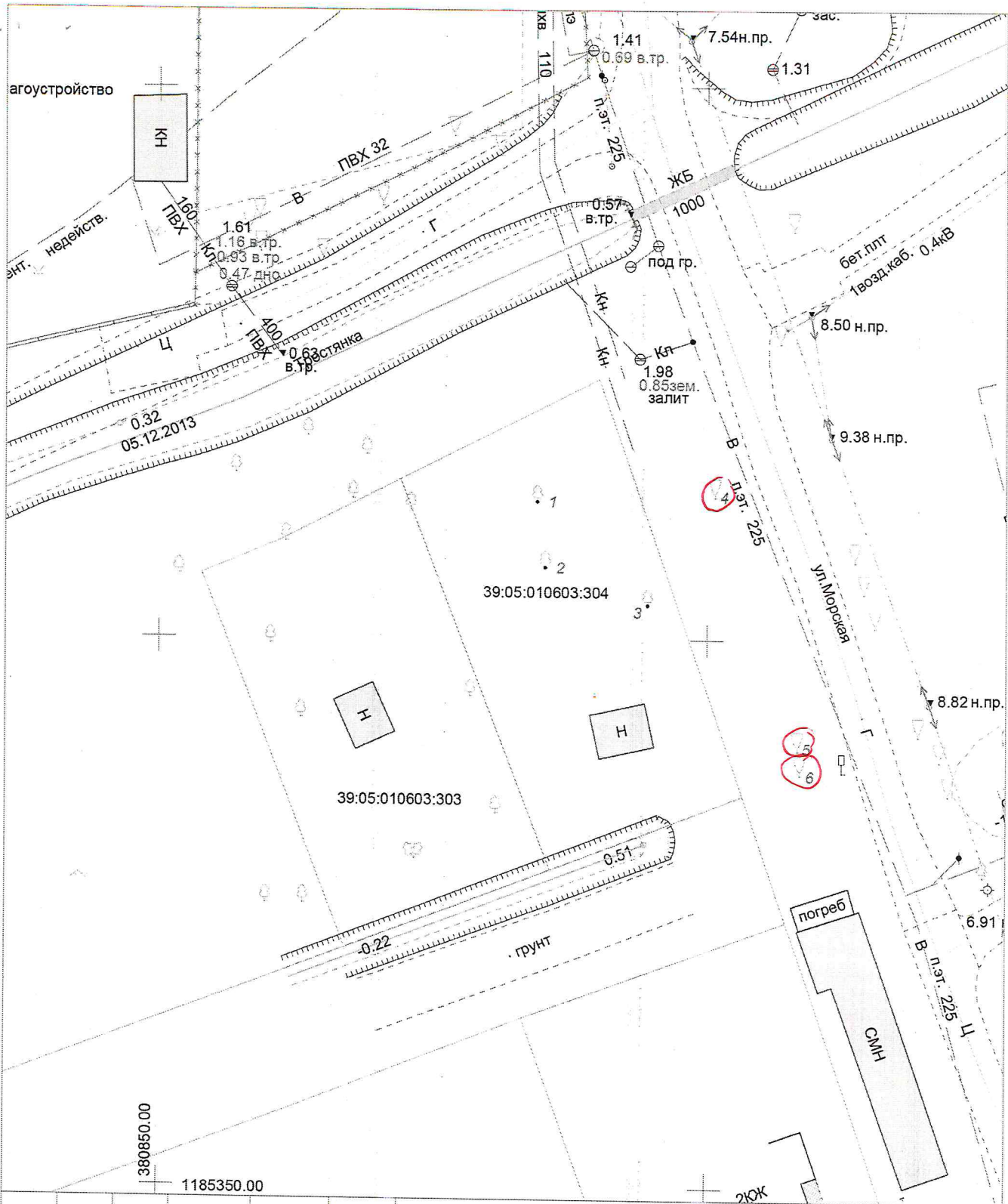
Подеревная съемка.

18.02.2022 г.


Михалевский А.В.

КОНТРОЛЬ

Администрация
МО «Зеленоградский муниципальный округ
Калининградской области»
« 21 ФЕВ 2022 » 20 г.
Входящий № 1440/01/22



380850.00						1185350.00		
изм.	кол.уч.	лист	№ док.	подпись	дата	Подеревная съемка земельного участка 39:05:010603:304 п. Малиновка, Зеленоградского района, Калининградской области		
		1						
Геодезист	Комаров С.П.			25.10.19	Заказчик: Киселев В.Б.	объем	масштаб	листов
							1:500	1
					Система координат МСК39 Система высот Балтийская	ООО "ГЕОСЕРВИС"		

Муниципальное автономное учреждение
«Озеленитель»

238553, Калининградская область, Зеленоградский район, п.Коврово, ул.Балтийская, д.53
ИНН/КПП 3918015454/391801001 ОГРН 1203900015395
тел.: 8(4012)64-01-71, e-mail.: ozelenitelmau@yandex.ru

Исх. № 34/03 от 03.03.2022г.

АКТ

Обследования зеленых насаждений

Произведено обследование зеленых насаждений по адресу: п. Малиновка (ориентир 3й Донской пер.) Зеленоградский р-он.

Вид зеленых насаждений: **Ольха 2 шт. Клен 1 шт.**

В результате обследования зеленых насаждений установлено:

№ п/п	Вид древесных растений	Качественное состояние	Диаметр дер. см.	Кол-во	Категория состояния жизнеспособности	Назначение
1	Ольха (№4)	неудовлетворительное	70	1	6 (сухой прошлых лет)	удаление
2	Ольха (№5)	неудовлетворительное	70	1	4 (усыхающее)	удаление
3	Клен (№6)	неудовлетворительное (аварийное)	58	1	3 (сильно ослабленные)	удаление

Фото прилагается на 7 листах.

Осмотр провел специалист дендролог




Чепель А.М.



Наклон ствола





Выписка из Единого государственного реестра недвижимости об основных характеристиках и зарегистрированных правах на объект недвижимости

Сведения об основных характеристиках объекта недвижимости
В Единый государственный реестр недвижимости внесены следующие сведения:

Раздел 1 Лист 1		
Земельный участок		
вид объекта недвижимости		
Лист № 1 раздела 1	Всего листов раздела 1: 1	Всего разделов: 3
8 апреля 2021г.		Всего листов выписки: 4
Кадастровый номер:	39:05:010603:304	
Номер кадастрового квартала:	39:05:010603	
Дата присвоения кадастрового номера:	06.08.2014	
Ранее присвоенный государственный учетный номер:	данные отсутствуют	
Местоположение:	Местоположение установлено относительно ориентира, расположенного в границах участка. Почтовый адрес ориентира: Калининградская область, Зеленоградский район, п.Малиновка.	
Площадь:	759 +/- 10	
Кадастровая стоимость, руб:	596353,89	
Кадастровые номера расположенных в пределах земельного участка объектов недвижимости:	39:05:010603:407	
Категория земель:	Земли населенных пунктов	
Виды разрешенного использования:	индивидуальные жилые дома 1-3 надземных этажа (включая мансардный) с земельными участками	
Статус записи об объекте недвижимости:	Сведения об объекте недвижимости имеют статус "актуальные"	
Особые отметки:	данные отсутствуют	
Получатель выписки:	Михалевский Алексей Викторович	

ПОЛНОЕ НАИМЕНОВАНИЕ ДОЛЖНОСТИ	ПОДПИСЬ	ИНИЦИАЛЫ, ФАМИЛИЯ
	М.П.	

Выписка из Единого государственного реестра недвижимости об основных характеристиках и зарегистрированных правах на объект недвижимости

Сведения о зарегистрированных правах

Земельный участок	
вид объекта недвижимости	
Лист № 1 раздела 2	Всего листов раздела 2: 2
Всего листов выписки: 4	
8 апреля 2021 г.	
Кадастровый номер: 39:05:010603:304	

1	Правообладатель (правообладатели):	1.1	Михалевский Алексей Викторович, 18.08.1984, гор. Калининград, Российская Федерация, СНИЛС 110-954-451 34 Паспорт гражданина Российской Федерации серия 27 04 №941387, выдан 01.12.2004, ОВД Московского района города Калининграда 236008, обл Калининградская, г Калининград, ул Тургенева, д 20, кв 7
2	Вид, номер, дата и время государственной регистрации права:	2.1	Собственность 39:05:010603:304-39/026/2021-11 08.04.2021 17:03:49
3	Документы-основания	3.1	Договор купли-продажи земельного участка от 30.03.2021
4	Сведения об осуществлении государственной регистрации сделки, права, ограничения права без необходимого в силу закона согласия третьего лица, органа:	4.1	данные отсутствуют
5	Ограничение прав и обременение объекта недвижимости:	не зарегистрировано	
5	Ограничение прав и обременение объекта недвижимости:	Прочие ограничения прав и обременения объекта недвижимости	
5.1	вид:	03.10.2019 16:44:44	
	дата государственной регистрации:	39:05:010603:304-39/026/2019-9	
	номер государственной регистрации:	Срок действия с 27.02.2015 срок не определен	
	срок, на который установлено ограничение прав и обременение объекта недвижимости:	не определено	
	лицо, в пользу которого установлено ограничение прав и обременение объекта недвижимости:	Кадастровый паспорт земельного участка (выписка из государственного кадастра недвижимости) от 17.02.2015 № 39/15-ВС-58669	
	основание государственной регистрации:	Договор купли-продажи земельного участка от 23.07.2019 № 168/2019 Постановление о предоставлении в собственность за плату Киселеву В.Б. земельного участка в п. Малиновка от 26.07.2019 № 1429 Договор купли-продажи земельного участка от 30.03.2021	

полное наименование должности	подпись	инициалы, фамилия
		М.П.

Земельный участок
 Вид объекта недвижимости

Лист № 2 раздела 2 Всего листов раздела 2: 2 Всего разделов: 3 Всего листов выписки: 4

8 апреля 2021г.

Кадастровый номер: 39:05:010603:304

	сведения об осуществлении государственной регистрации сделки, права, ограничения права без необходимого в силу закона согласия третьего лица, органа;	данные отсутствуют
	сведения об управляющем залогом и о договоре управления залогом, если такой договор заключен для управления ипотекой;	данные отсутствуют
6	Заявленные в судебном порядке права требования;	данные отсутствуют
7	Сведения о возражении в отношении зарегистрированного права;	данные отсутствуют
8	Сведения о наличии решения об изъятии объекта недвижимости для государственных и муниципальных нужд;	данные отсутствуют
9	Сведения о невозможности государственной регистрации без личного участия правообладателя или его законного представителя;	данные отсутствуют
10	Правопритязания и сведения о наличии поступивших, но не рассмотренных заявлений о проведении государственной регистрации права (перехода, прекращения права), ограничения права или обременения объекта недвижимости, сделки в отношении объекта недвижимости;	отсутствуют
11	Сведения о невозможности государственной регистрации перехода, прекращения, ограничения права на земельный участок из земель сельскохозяйственного назначения;	данные отсутствуют


полное наименование должности _____ подпись _____ инициалы, фамилия _____

М.П.

Выписка из Единого государственного реестра недвижимости об основных характеристиках и зарегистрированных правах на объект недвижимости
 Описание местоположения земельного участка

Земельный участок			
вид объекта недвижимости			
Лист № 1 раздела 3	Всего листов раздела 3: 1	Всего разделов: 3	Всего листов выписки: 4
8 апреля 2021г.			
Кадастровый номер: 39:05:010603:304			

План (чертеж, схема) земельного участка



Масштаб 1:100

Условные обозначения:

полное наименование должности	подпись	инициалы, фамилия
		М.П.



ФЕДЕРАЛЬНОЕ АГЕНТСТВО ЛЕСНОГО ХОЗЯЙСТВА
ФЕДЕРАЛЬНОЕ БЮДЖЕТНОЕ УЧРЕЖДЕНИЕ
«РОССИЙСКИЙ ЦЕНТР ЗАЩИТЫ ЛЕСА»
ФИЛИАЛ ФБУ «РОСЛЕСОЗАЩИТА» -
«ЦЕНТР ЗАЩИТЫ ЛЕСА КАЛИНИНГРАДСКОЙ ОБЛАСТИ»

238345, Калининградская область, Светловский городской округ, п. Взморье, ул. Лесная дом 7, тел.:8 (40152) 97-14-83
e-mail: czl139@rcfh.ru, сайт www.kaliningrad.rcfh.ru

**Акт (заключение)
лесопатологического обследования
древесно-кустарниковой растительности**

от «06» декабря 2021 г.

Мной, специалистом филиала ФБУ «Рослесозащита» - «Центр защиты леса Калининградской области» Бутока С.В., 03.12.2021 г. в присутствии представителя заказчика, проведено лесопатологическое обследование указанной заказчиком древесно-кустарниковой растительности, расположенной на участке по адресу: Зеленоградский район, п. Малиновка, КН 39:05:010603:304.

Обследование проведено на основании договора с Михалевским А.В. № 240 от 16.11.2021 года на проведение лесопатологического обследования древесно-кустарниковой растительности в целях выявления аварийных деревьев.

Всего обследовано 6 деревьев (6 стволов), в том числе по породам:

Порода	Количество стволов	Процентное отношение
Ольха чёрная (<i>Alnus glutinosa</i>)	4	66,67 %
Ива белая (<i>Salix alba</i>)	1	16,67 %
Ясень обыкновенный (<i>Fraxinus excelsior</i>)	1	16,67 %

По категориям состояния в соответствии с Правилами санитарной безопасности в лесах (утв. постановлением Правительства РФ от 09.12.2020 г. № 2047) и Порядком проведения лесопатологических обследований и формы акта лесопатологического обследования (утв. приказом Минприроды России от 09.11.2020 № 910 и зарегистрированного в Минюсте России 18.12.2020 № 61584), Правилами осуществления мероприятий по предупреждению распространения вредных организмов (утв. приказом Минприроды России от 09.11.2020 № 912 и зарегистрированного в Минюсте России 18.12.2020 № 61585) и в соответствии с Порядком организации и проведения лесопатологического обследования древесно-кустарниковой растительности на землях иных категорий не входящих в состав земель лесного фонда Калининградской области для нужд физических и юридических лиц, проводимого филиалом ФБУ «Рослесозащита «ЦЗЛ Калининградской области» обследованные породы распределились следующим образом:







Акционерное общество
"Калининградгазификация"
АО "КАЛИНИНГРАДГАЗИФИКАЦИЯ"

Юр. адрес: ул. ст. л-та Сибирякова, 17, г. Калининград, 236029
Почтовый адрес: а/я 5036 г. Калининград, 236035
тел.: (4012) 99-60-10-39-69; факс: (4012) 99-60-60
E-mail : priem@gaz39.ru
ОКПО(03269145; ОГРН1103925000960
ИНН/КПП3906214945 / 392550001

Главе администрации
МО «Зеленоградский муниципальный
округ Калининградской области»
Кошевому С.А.

исх № 17 от «02» марта 2022 г.

О выдаче порубочного билета.

Руководитель

Уважаемый Сергей Андреевич !

В связи с неоднократным повреждением газопровода высокого давления падающими деревьями и во исполнение п.7 Правил охраны газораспределительных сетей, утвержденных постановлением Правительства РФ от 20.11.2000 г № 878, просим Вас выдать порубочный билет на спиливание деревьев в районе расположения надземного участка межпоселкового газопровода высокого давления диаметром 159 мм и газорегуляторного пункта № 23 по ул. Глазурной в г. Зеленоградске.

Фотографии прилагаем.

Начальник Зеленоградского участка

Д.В. Чемезов

исп. Полянская В.П.
конт. тел. 3-16-42



Главе Администрации МО
"Зеленоградский городской округ"
С.А. Кошевому

От И.А. Коробковой
Паспорт: 4521 № 116573
выдан 26.02.2021 г.
ГУ МВД России по г. Москве
Адрес: Зеленоградский район
п. Муромское, ул. Полевая, д. 10
тел. +7 916 154 91 52

Кошевому С.А.
Сотинскому А.
Иванову К.И.
И.А.
Заявление

Уважаемый Сергей Андреевич,


Являясь собственником жилого помещения по адресу: г. Зеленоградск, ул. Володарского, дом 6, кв. 1 обращаюсь с просьбой о проведении мониторинга, последующем спиле и утилизации дерева, которое находится перед входом в подъезд № 2 указанного жилого дома (со стороны пешеходной зоны по ул. Володарского).

При рассмотрении вопроса и принятии решения прошу учесть следующее:

1. Дерево находится слишком близко к стене жилого дома (фото № 1). Согласно действующим санитарным правилам озеленения придомовой территории (СанПиН 2.1.2.2645-10), элементы озеленения должны располагаться на расстоянии не менее 5 м от ствола до стены дома;
2. Корневая система дерева угрожает причинением вреда конструкции жилого дома и непосредственно имуществу собственника - в настоящее время корневая система дерева, радиус которой может быть до 5 м, углублена под отмосткой жилого дома (фото № 2);
3. Дерево расположено вдоль тротуара, нависает над пешеходной зоной (фото № 3). При аварийной ситуации - падение веток или самого дерева - возникает угроза безопасности пешеходов;
4. Сквозь крону дерева проходят линии электропередач (фото № 4). В случае аварийной ситуации и повреждении проводов может возникнуть опасность - от короткого замыкания до возгорания близлежащих объектов. При обрыве проводов, они попадают непосредственно на пешеходную зону и на крышу жилого дома.

Также прошу принять во внимание участвовавшие в Калининградской области штормовые циклоны с порывами ветра до 27-30 м/с, которые могут способствовать повреждению дерева.

Убедительная просьба, после рассмотрения вопроса, сообщить о принятом решении письменно или по указанному телефону.

С уважением

И.А. Коробкова

17 февраля 2022 г.

КОНТРОЛЬ

Администрация
МО «Зеленоградский муниципальный округ
Калининградской области»
17 Фев 2022 20 г.
Входящий № 1623/01-NS

Фото № 1



Фото № 2



Фото № 3



Фото № 4



Общество с ограниченной ответственностью «АВК-Строй»

238326, Калининградская область, Зеленоградский район, г.Зеленоградск, ул. Ткаченко, 1
ИНН 3918011971 КПП 391801001 ОГРН 1153926026891

исх. № *83*
от «21» февраля 2022 года.

Рахонина *И.В.*

МО «Зеленоградский муниципальный округ
Калининградской области»

В ООО «АВК - Строй» поступило заявление от жителей по улице Б. Окружная 4а, с просьбой спилить дерево, при сильном порыве ветра, есть вероятность падения дерева на многоквартирный дом и рядом стоящие автомобили.

На основании выше изложенного просим спилить дерево:


- дерево (1 шт).

Приложение:

- фото.

Заместитель генерального директора

М.В. Морозова



Руководителю
ООО «АВК-СТРОЙ»
от собственников, проживающих в МКД по
улице Б. Окружная 4а.

Мы жители многоквартирного дома беспокоимся за наше имущество и опасаемся за наши жизни. За территорией нашего дома растут огромные деревья. Деревья стоят в воде, огромные сучки свисают над нашей парковкой и детской площадкой. При сильном порыве ветра сучки отламываются и падают, что может привести к не хорошим последствиям.

Просим вас обрезать ветки деревьев и одно дерево убрать, так как оно наклонилось.

С уважением собственники дома Б. Окружная 4

Кв 47 – Мкртчян Ж А

Кв 106- Ригенгер Н.Б

Кв 95- Секацкая К.В

Кв 3 – Страшинская И.Ф

Кв 34- Флерко Е.П

№ 65 - Далушева Т.Ю.

Далушев Е.П.

11 февраля 2022г

Вх № 85 11. 2022



Акционерное общество
"Калининградгазификация"
АО "КАЛИНИНГРАДГАЗИФИКАЦИЯ"

Юр. адрес: ул. ст. л-та Сибирякова, 17, г. Калининград, 236029
Почтовый адрес: а/я 5036 г. Калининград, 236035
тел.: (4012) 99-60-10-39-69; факс: (4012) 99-60-60
E-mail : priem@gaz39.ru
ОКПО(03269145; ОГРН1103925000960
ИНН/КПП3906214945 / 392550001

исх № 17 от «02» марта 2022 г.

О выдаче порубочного билета.

Антонович 1.13.

Уважаемый Сергей Андреевич !

В связи с неоднократным повреждением газопровода высокого давления падающими деревьями и во исполнение п.7 Правил охраны газораспределительных сетей, утвержденных постановлением Правительства РФ от 20.11.2000 г № 878, просим Вас выдать порубочный билет на спиливание деревьев в районе расположения надземного участка межпоселкового газопровода высокого давления диаметром 159 мм и газорегуляторного пункта № 23 по ул. Глазурной в г. Зеленоградске.

Фотографии прилагаем.

Начальник Зеленоградского участка

Д.В. Чемезов

