

Согласовано
Директор ФГБУ Национального парка
«Куршская коса»



Утверждаю
Глава администрации МО
«Зеленоградский муниципальный округ»



«16» марта 2022г.
М.П.

«16» марта 2022г.
М.П.

Порубочный билет
№ 07/03 от "16" марта 2022 года

Кому: Анисимову Д.С., директору ГКУ КО «Управление дорожного хозяйства»
инд.236003 г. Калининград, Московский проспект, 188
(наименование собственника почтовый индекс и адрес)

Настоящим разрешается производить работы:

По вырубке (сносу)

(наименование работ: вырубка (снос), санитарная рубка, рубка ухода, вырубка (снос) в связи реконструкцией)

На земельном участке, расположенном: Зеленоградский район, автомобильная дорога «Зеленоградск-Морское» с км 1,5 по км 3,75

Кадастровый номер: 39:05:010101:46

Основание выдачи порубочного билета: акт обследования зелёных насаждений №07/03 от "16" марта 2022 года, контракт на выполнение работ по капитальному ремонту автомобильной дороги общего или междумуниципального значения, относящейся к собственности Калининградской области «Зеленоградск-Морское» с км 1,5 по км 3,75

Оплата компенсационной стоимости произведена в сумме:

Не взимается (ст.5-1.8 Закона Калининградской области №100 от 21.12.2006)

В соответствии с актом обследования разрешается вырубить 110 (сто десять) деревьев (151 ствол), 3 (три) дерева сохранить.

Выполнить компенсационное озеленение, высадить не менее 110 (сто десять) деревьев в соответствии с проектом компенсационного озеленения КМ0135200000520000128-ПКО от 14.05.2021г, в срок действия порубочного билета.

Место вывоза срубленных зеленых насаждений и порубочных остатков:
полигон по размещению ТБО п. Круглово, Зеленоградского района.

Дату начала работ по вырубке зеленых насаждений сообщить в отдел строительства муниципального образования «Зеленоградский муниципальный округ Калининградской области» не позднее чем за 5 (пять) рабочих дней до назначенного срока.

Срок действия порубочного билета: в течение года, со дня получения порубочного билета заявителем.

Неотъемлемой составной частью порубочного билета являются копии перечетной ведомости и акта обследования.

Председатель комитета по строительству,
ЖКХ и благоустройству администрации

МО «Зеленоградский муниципальный округ Калининградской области»

Л.В. Пахоменко

Порубочный билет получил _____

(должность, организация, ф.и.о., подпись, телефон)


Отметка о вывозе срубленной древесины и порубочных остатков,
пересадки зеленых насаждений

Информацию о выполнении работ сообщить в отдел ГО и ЧС администрации муниципального образования «Зеленоградский муниципальный округ Калининградской области» в течение 5 (пяти) рабочих дней после завершения работ.

Порубочный билет закрыт на основании акта освидетельствования места
вырубки (сноса) зеленых насаждений N ___ от "___" _____ 2022 года

Л.В. Пахоменко

« » 2022 года

Утверждаю
Председатель комиссии-
Председатель комитета по строительству, ЖКХ и благоустройству
администрации МО «Зеленоградский муниципальный округ Калининградской области»
 Л.В. Пахоменко



М.П. «16» марта 2022 г.

Акт
обследования зеленых насаждений
№ 07/03 от "16" марта 2022 года

Комиссией по учету и вырубке (сносу) зеленых насаждений и компенсационному озеленению муниципального образования «Зеленоградский муниципальный округ Калининградской области» в составе:

председателя – Л.В. Пахоменко, председатель комитета по строительству, ЖКХ и благоустройству администрации МО «Зеленоградский муниципальный округ Калининградской области»

членов комиссии:

Е.Н. Шегеда – начальник управления имущественных и земельных отношений администрации МО «Зеленоградский муниципальный округ Калининградской области»

Д.В. Крыщенко – начальник управления архитектуры и градостроительства – главный архитектор администрации МО «Зеленоградский муниципальный округ Калининградской области»

Р.В. Грищук – консультант отдела экономического развития и торговли администрации МО «Зеленоградский муниципальный округ Калининградской области»

Л.И. Твердохлебова – заместитель председателя комитета по строительству, ЖКХ и благоустройству администрации МО «Зеленоградский муниципальный округ Калининградской области»
(должность, ф., и., о.)

по заявлению № 2694-ю/01-24 от 15.03.2022 года

Анисимова Д.С., директора ГКУ КО «Управление дорожного хозяйства» инд.236003 г. Калининград, Московский проспект, 188

(наименование заявителя, почтовый адрес)

проведено обследование земельного участка, расположенного: автомобильная дорога «Зеленоградск-Морское» с км 1,5 по км 3,75

Кадастровый номер: 39:05:010101:46

В результате проведенного обследования установлено, что на земельном участке произрастают зеленые насаждения, указанные в перечетной ведомости, являющейся приложением к настоящему акту.


Комиссия считает возможным выдать МАУ «Плантаже» порубочный билет на рубку 110 (сто десять) деревьев (151 ствол), 3 (три) сохранить в соответствии с ведомостью пересчета деревьев.

Председатель комиссии:  Л.В. Пахоменко, председатель комитета по строительству, ЖКХ и благоустройству администрации

Члены комиссии:



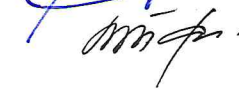
Е.Н. Шегеда – начальник управления имущественных и земельных отношений



Д.В. Крыщенко – начальник управления архитектуры и градостроительства – главный архитектор



Р.В. Грищук – консультант отдела экономического развития и торговли



Л.И. Твердохлебова – заместитель председателя комитета по строительству, ЖКХ и благоустройству



Государственное казённое учреждение
Калининградской области
«Управление дорожного хозяйства
Калининградской области»
ОГРН 1053900208922 ИНН 3904072639 КПП 390601001

14.03.2022 № 1103
на № _____ от _____

Юридический адрес:
236003, г. Калининград, Московский проспект, 188
Почтовый адрес:
236035, г. Калининград, а/я 5116
тел.: +7 (4012) 58-23-05, факс +7 (4012) 58-22-96,
E-mail: udh@dor39.ru Web: www.dor39.ru

Анисимов

Главе администрации
муниципального образования
«Зеленоградский городской округ»
С.А. Кошевому

ул. Крымская, 5а, г. Зеленоградск
Калининградская область, 238530
E-mail: info@admzelenogradsk.ru

Уважаемый Сергей Андреевич!

В связи с началом работ по капитальному ремонту автомобильной дороги общего пользования регионального или межмуниципального значения, относящейся к собственности Калининградской области, Зеленоградск - Морское. Капитальный ремонт участка с км 1,5 по км 3,75, просим Вас выдать порубочный билет на вырубку (снос) зеленых насаждений, в соответствии с проектной документацией.

Приложения (в эл. виде):

1. Проектная документация: «Автомобильная дорога общего пользования регионального или межмуниципального значения, относящаяся к собственности Калининградской области, Зеленоградск - Морское. Капитальный ремонт участка с км 1,5 по км 3,75», раздел 7 «Мероприятия по охране окружающей среды» (в т. ч. «Проект компенсационного озеленения» стр. 265 – 290);
2. Контракт от 22 февраля 2022 года № 0335200014922000006 на выполнение работ по капитальному ремонту автомобильной дороги общего пользования регионального или межмуниципального значения, относящейся к собственности Калининградской области, Зеленоградск - Морское. Капитальный ремонт участка с км 1,5 по км 3,75.

Директор

А.П. Соколовский 640-845

Д.С. АНИСИМОВ

КОНТРОЛЬ

Администрация
МО «Зеленоградский муниципальный округ
Калининградской области»
15 МАР 2022 20 г.
2694-10/01-24

Председатель комиссии по учету и вырубке (сносу) зеленых насаждений, компенсационному озеленению на автомобильной дороге Зеленоградск-Морское км 1.5 по км 3.75, Калининградской области.

А.В. Давыдов / Давыдов А.В.



08 марта 2021 г.

ПЕРЕЧЕТНАЯ ВЕДОМОСТЬ ЗЕЛЕННЫХ НАСАЖДЕНИЙ

По объекту: Зеленоградск – Морское. Капитальный ремонт участка с км 1.5 по км 3.75.

№ л/п	Номер на полевой съемке	Порода, вид зеленых насаждений	Диаметр ствола (для деревьев - на высоте 1,3 м) см	Возраст кустарников, живых изгородей, цветников лет	Площадь, га	Характеристика состояния зеленых насаждений	Заключение (вырубить, пересадить, сохранить)	Примечание
1	2	3	4	5	6	7	8	9
1	1	Ива	13,11	-	-	Без повреждений	Вырубить	Снос под строительство
2	2	Липа	13	-	-	Без повреждений	Вырубить	Снос под строительство
3	3	Ольха	22	-	-	Без повреждений	Вырубить	Снос под строительство
4	4	Липа	10,10	-	-	Без повреждений	Вырубить	Снос под строительство
5	5	Ольха	8	-	-	Без повреждений	Вырубить	Снос под строительство
6	6	Ольха	10,12,8	-	-	Без повреждений	Вырубить	Снос под строительство
7	7	Клен остролистый	8,9	-	-	Без повреждений	Вырубить	Снос под строительство
8	8	Клен остролистый	10	-	-	Без повреждений	Вырубить	Снос под строительство
9	9	Клен остролистый	13	-	-	Без повреждений	Вырубить	Снос под строительство
10	10	Ольха	13	-	-	Без повреждений	Вырубить	Снос под строительство

№ п/п	Номер на полевой съемке	Порода, вид зеленых насаждений	Диаметр ствола (для деревьев - на высоте 1,3 м) см	Возраст кустарников, живых изгородей, цветников лет	Площадь, га	Характеристика состояния зеленых насаждений	Заключение (вырубить, пересадить, сохранить)	Примечание
1	2	3	4	5	6	7	8	9
11	11	Ясень	19	-	-	Без повреждений	Вырубить	Снос под строительство
12	12	Клен остролистый	11	-	-	Без повреждений	Вырубить	Снос под строительство
13	13	Ольха	8	-	-	Без повреждений	Вырубить	Снос под строительство
14	14	Ольха	23	-	-	Слом вершины	Вырубить	Снос под строительство. Аварийное дерево
15	15	Ольха	10	-	-	Слом вершины	Вырубить	Снос под строительство. Аварийное дерево
16	16	Ольха	8	-	-	Без повреждений	Вырубить	Снос под строительство
17	17	Ольха	11	-	-	Без повреждений	Вырубить	Снос под строительство
18	18	Клен остролистый	9	-	-	Без повреждений	Вырубить	Снос под строительство
19	19	Клен остролистый	10,11	-	-	Без повреждений	Вырубить	Снос под строительство
20	20	Ольха	12	-	-	Без повреждений	Вырубить	Снос под строительство
21	21	Ольха	15	-	-	Без повреждений	Вырубить	Снос под строительство
22	22	Черемуха	8	-	-	Гниль, сломы ветвей, усыхание ветвей	Вырубить	Снос под строительство
23	23	Черемуха	8	-	-	Гниль, сломы ветвей, усыхание ветвей	Вырубить	Снос под строительство
24	24	Клен остролистый	12	-	-	Без повреждений	Вырубить	Снос под строительство
25	25	Клен остролистый	15	-	-	Без повреждений	Вырубить	Снос под строительство
26	26	Клен остролистый	13,12	-	-	Без повреждений	Вырубить	Снос под строительство
27	27	Клен остролистый	10	-	-	Без повреждений	Вырубить	Снос под строительство

№ п/п	Номер на подервной съемке	Порода, вид зеленых насаждений	Диаметр ствола (для деревьев - на высоте 1,3 м) см	Возраст кустарников, живых изгородей, цветников лет	Площадь, га	Характеристика состояния зеленых насаждений	Заключение (вырубить, пересадить, сохранить)	Примечание
1	2	3	4	5	6	7	8	9
28	28	Клен остролистый	12	-	-	Без повреждений	Вырубить	Снос под строительство
29	29	Клен остролистый	8	-	-	Без повреждений	Вырубить	Снос под строительство
30	30	Клен остролистый	11	-	-	Без повреждений	Вырубить	Снос под строительство
31	31	Ольха	11	-	-	Гниль, сломы ветвей, усыхание ветвей	Вырубить	Снос под строительство
32	32	Ольха	13	-	-	Удовлетворительное	Вырубить	Снос под строительство
33	33	Черемуха	9	-	-	Удовлетворительное	Вырубить	Снос под строительство
34	34	Черемуха	25	-	-	Вывал, обрыв корней	Вырубить	Снос под строительство. Аварийное дерево
35	35	Ольха	14,11	-	-	Вывал, обрыв корней	Вырубить	Снос под строительство. Аварийное дерево
36	36	Ольха	18	-	-	Удовлетворительное	Вырубить	Снос под строительство
37	37	Ольха	11	-	-	Удовлетворительное	Вырубить	Снос под строительство
38	38	Ольха	8,15	-	-	Удовлетворительное	Вырубить	Снос под строительство
39	39	Ольха	22,23,10	-	-	Удовлетворительное	Вырубить	Снос под строительство
40	40	Ольха	20,26	-	-	Удовлетворительное	Вырубить	Снос под строительство
41	41	Черемуха	9	-	-	Наклон более 20 градусов, сломы ветвей	Вырубить	Снос под строительство
42	42	Черемуха	8	-	-	Удовлетворительное	Вырубить	Снос под строительство
43	43	Черемуха	8	-	-	Удовлетворительное	Вырубить	Снос под строительство
44	44	Черемуха	11	-	-	Удовлетворительное	Вырубить	Снос под строительство

№ п/п	Номер на полевой съемке	Порода, вид зеленых насаждений	Диаметр ствола (для деревьев - на высоте 1,3 м) см	Возраст кустарников, живых изгородей, цветников лет	Площадь, га	Характеристика состояния зеленых насаждений	Заключение (вырубить, пересадить, сохранить)	Примечание
1	2	3	4	5	6	7	8	9
45	45	Черемуха	8,8	-	-	Удовлетворительное	Вырубить	Снос под строительство
46	46	Ольха	12	-	-	Удовлетворительное	Вырубить	Снос под строительство
47	47	Ольха	8	-	-	Удовлетворительное	Вырубить	Снос под строительство
48	48	Ольха	20	-	-	Удовлетворительное	Вырубить	Снос под строительство
49	49	Черемуха	8,10	-	-	Удовлетворительное	Вырубить	Снос под строительство
50	50	Черемуха	23	-	-	Гнили, наклон более 20 градусов, сломы ветвей, отслоение коры, отрыв корней	Вырубить	Снос под строительство. Аварийное дерево
51	51	Черемуха	14	-	-	Гнили, наклон более 20 градусов, сломы ветвей, отслоение коры, отрыв корней	Вырубить	Снос под строительство. Аварийное дерево
52	52	Черемуха	27	-	-	Гнили, наклон более 20 градусов, сломы ветвей, отслоение коры, отрыв корней	Вырубить	Снос под строительство. Аварийное дерево
53	53	Черемуха	22	-	-	Удовлетворительное	Вырубить	Снос под строительство
54	54	Ольха	17,9,20,19	-	-	Удовлетворительное	Вырубить	Снос под строительство
55	55	Ольха	11	-	-	Удовлетворительное	Вырубить	Снос под строительство
56	56	Ясень	26,19	-	-	Старый сухой	Вырубить	Снос под строительство
57	57	Ольха	37,16,27	-	-	Удовлетворительное	Вырубить	Снос под строительство
58	58	Ольха	35	-	-	Гнили, сломы ветвей, усыхание ветвей	Вырубить	Снос под строительство
59	59	Ольха	16	-	-	Гнили, сломы ветвей, усыхание ветвей, водяные побеги	Вырубить	Снос под строительство

№ п/п	Номер на подеревной съемке	Порода, вид зеленых насаждений	Диаметр ствола (для деревьев - на высоте 1,3 м) см	Возраст кустарников, живых изгородей, цветников лет	Площадь, га	Характеристика состояния зеленых насаждений	Заключение (вырубить, пересадить, сохранить)	Примечание
1	2	3	4	5	6	7	8	9
60	60	Ольха	39	-	-	Гниль, сломы ветвей, усыхание ветвей, водяные побег	Вырубить	Снос под строительство
61	61	Ольха	8	-	-	Удовлетворительное	Вырубить	Снос под строительство
62	62	Ясень	13	-	-	Удовлетворительное	Вырубить	Снос под строительство
63	63	Ясень	14	-	-	Удовлетворительное	Вырубить	Снос под строительство
64	64	Черемуха	9,9,9	-	-	Удовлетворительное	Вырубить	Снос под строительство
65	65	Дуб	10	-	-	Удовлетворительное	Вырубить	Снос под строительство
66	66	Ольха	46	-	-	Удовлетворительное	Вырубить	Снос под строительство
67	67	Ольха	35,38	-	-	Удовлетворительное	Вырубить	Снос под строительство
68	68	Ольха	52	-	-	Удовлетворительное	Вырубить	Снос под строительство
69	69	Ольха	16,12	-	-	Удовлетворительное	Вырубить	Снос под строительство
70	70	Черемуха	9	-	-	Удовлетворительное	Вырубить	Снос под строительство
71	71	Черемуха	9	-	-	Удовлетворительное	Вырубить	Снос под строительство
72	72	Ольха	31	-	-	Вывал, гнили, слом вершины, наклон более 20 градусов	Вырубить	Снос под строительство. Аварийное дерево
73	73	Клен остролистый	12,12	-	-	Удовлетворительное	Вырубить	Снос под строительство
74	74	Черемуха	8,12	-	-	Удовлетворительное	Вырубить	Снос под строительство
75	75	Черемуха	11	-	-	Удовлетворительное	Вырубить	Снос под строительство
76	76	Черемуха	9	-	-	Удовлетворительное	Вырубить	Снос под строительство


№ п/п	Номер на поперечной съемке	Порода, вид зеленых насаждений	Диаметр ствола (для деревьев - на высоте 1,3 м) см	Возраст кустарников, живых изгородей, цветников лет	Площадь, га	Характеристика состояния зеленых насаждений	Заключение (вырубить, пересадить, сохранить)	Примечание
1	2	3	4	5	6	7	8	9
77	77	Черемуха	22,21,17	-	-	Гниль, свежий сухой, усыхание ветвей	Вырубить	Снос под строительство
78	78	Черемуха	23	-	-	Гниль, свежий сухой, усыхание ветвей	Вырубить	Снос под строительство
79	79	Черемуха	20	-	-	Гниль, свежий сухой, усыхание ветвей	Вырубить	Снос под строительство
80	80	Ольха	45,45	-	-	Гниль, свежий сухой, усыхание ветвей	Вырубить	Снос под строительство
81	81	Дуб	73	-	-	Удовлетворительное	Вырубить	Снос под строительство
82	82	Клен остролистный	32	-	-	Удовлетворительное	Вырубить	Снос под строительство
83	83	Ель	10	-	-	Заселение вредителями, усыхание ветвей	Сохранить	-
84	84	Ель	11	-	-	Заселение вредителями, усыхание ветвей	Сохранить	-
85	85	Ель	5	-	-	Заселение вредителями, усыхание ветвей	Сохранить	-
86	86	Ива	15	-	-	Механические повреждения, водяные побеги	Вырубить	Снос под строительство
87	87	Ольха	10	-	-	Удовлетворительное	Вырубить	Снос под строительство
88	88	Ольха	8	-	-	Удовлетворительное	Вырубить	Снос под строительство
89	89	Ольха	8	-	-	Удовлетворительное	Вырубить	Снос под строительство
90	90	Ольха	8	-	-	Удовлетворительное	Вырубить	Снос под строительство
91	91	Ива	10	-	-	Удовлетворительное	Вырубить	Снос под строительство
92	92	Ольха	17	-	-	Удовлетворительное	Вырубить	Снос под строительство
93	93	Ольха	13	-	-	Удовлетворительное	Вырубить	Снос под строительство
94	94	Ива	12,13,15	-	-	Глубокая обрезка, водяные побеги, шишлы	Вырубить	Снос под строительство

№ п/п	Номер на подервной съемке	Порода, вид зеленых насаждений	Диаметр ствола (для деревьев - на высоте 1,3 м) см	Возраст кустарников, живых изгородей, цветников, лет	Площадь, га	Характеристика состояния зеленых насаждений	Заключение (вырубить, пересадить, сохранить)	Примечание
1	2	3	4	5	6	7	8	9
95	95	Ива	12	-	-	Спилы, водяные побеги	Вырубить	Снос под строительство
96	96	Ива	16,16	-	-	Спилы, водяные побеги	Вырубить	Снос под строительство
97	97	Ива	16	-	-	Спилы, водяные побеги, гниль	Вырубить	Снос под строительство
98	98	Ива	12	-	-	Удовлетворительное	Вырубить	Снос под строительство
99	99	Ива	10,10	-	-	Удовлетворительное	Вырубить	Снос под строительство
100	100	Ива	8	-	-	Удовлетворительное	Вырубить	Снос под строительство
101	101	Ольха	29	-	-	Сломы ветвей, спилы, усыхание ветвей	Вырубить	Снос под строительство
102	102	Ольха	29	-	-	Сломы ветвей, спилы, усыхание ветвей	Вырубить	Снос под строительство
103	103	Ольха	15	-	-	Сломы ветвей, спилы, усыхание ветвей	Вырубить	Снос под строительство
104	104	Ольха	26	-	-	Сломы ветвей, спилы, усыхание ветвей	Вырубить	Снос под строительство
105	105	Ольха	26	-	-	Сломы ветвей, спилы, усыхание ветвей	Вырубить	Снос под строительство
106	106	Ольха	13	-	-	Флагообразная крона	Вырубить	Снос под строительство
107	107	Ольха	8	-	-	Удовлетворительное	Вырубить	Снос под строительство
108	108	Ольха	10	-	-	Удовлетворительное	Вырубить	Снос под строительство
109	109	Ольха	8	-	-	Удовлетворительное	Вырубить	Снос под строительство
110	110	Липа	8,7	-	-	Удовлетворительное	Вырубить	Снос под строительство
111	111	Ива	32,27,16,18,24,19	-	-	Водяные побеги, сломы ветвей, усыхание ветвей	Вырубить	Снос под строительство
112	112	Ольха	8,8,10	-	-	Удовлетворительное	Вырубить	Снос под строительство

№ п/п	Номер на полевой съемке	Порода, вид зеленых насаждений	Диаметр ствола (для деревьев - на высоте 1,3 м) см	Возраст кустарников, живых изгородей, цветников лет	Площадь, га	Характеристика состояния зеленых насаждений	Заключение (вырубить, пересадить, сохранить)	Примечание
1	2	3	4	5	6	7	8	9
113	113	Ольха	11	-	-	Удовлетворительное	Вырубить	Снос под строительство

Исполнитель

Суров Сурогович Л.В.



Проверено комиссией по учету и вырубке (сносу) зеленых насаждений и компенсационному озеленению администрации «Зеленоградский Городской Округ»

По результатам составлен акт обследования зеленых насаждений от « » 202 г. №

Комиссия:

Анна Верхошова Л.И.

М.И. Иванова

И.В. Мамонтова И.В.



ФЕДЕРАЛЬНОЕ АГЕНТСТВО ЛЕСНОГО ХОЗЯЙСТВА
ФЕДЕРАЛЬНОЕ БЮДЖЕТНОЕ УЧРЕЖДЕНИЕ
«РОССИЙСКИЙ ЦЕНТР ЗАЩИТЫ ЛЕСА»
ФИЛИАЛ ФБУ «РОСЛЕСОЗАЩИТА» -
«ЦЕНТР ЗАЩИТЫ ЛЕСА КАЛИНИНГРАДСКОЙ ОБЛАСТИ»

238345, Калининградская область, Светловский городской округ, п.Взморье, ул. Лесная дом 7, тел.:8 (40152) 28-3-56 факс: (40152) 28-3-56.
 e-mail: czl139@rcfh.ru, сайт: www.kaliningrad.rcfh.ru

Акт (заключение)
лесопатологического обследования
древесно-кустарниковой растительности

от «03» февраля 2021 г.

Нами, сотрудниками филиала ФБУ «Рослесозащита» - «Центр защиты леса Калининградской области» Бормотовым М. В. и Булгаковым Д.Б., 01 февраля 2021 года проведено лесопатологическое обследование указанных представителем заказчика древесно-кустарниковых насаждений, расположенных на участке по адресу: г. Зеленоградск, автомобильная дорога г. Зеленоградск – п. Морское с кадастровым номером 39:05:010101:46, в целях выявления аварийных деревьев.

Обследование проведено на основании договора № 2 от 29 января 2021 года с ООО «Дорсервис-Калининград».

Всего обследовано 113 деревьев (154 ствола), в том числе по породам:

Порода	Количество стволов	Процентное отношение от общего количества стволов
Ольха	69	44,81%
Черемуха	30	19,48%
Ива	21	13,64%
Клен	19	12,34%
Липа	5	3,25%
Ясень	5	3,25%
Ель	3	1,95%
Дуб	2	1,30%

По категориям состояния в соответствии с постановлением Правительства Российской Федерации от 09.12.2020 № 2047 «Об утверждении Правил санитарной безопасности в лесах», приказом Минприроды России от 09.11.2020 № 912 «Об утверждении Правил осуществления мероприятий по предупреждению распространения вредных организмов», Методическими рекомендациями по проведению государственной инвентаризации лесов, утвержденными приказом Рослесхоза от 10.11.2011 № 472, и Порядком организации и проведения лесопатологического обследования древесно-кустарниковой растительности на землях иных категорий, не входящих в состав земель лесного фонда Калининградской области, для нужд физических и юридических лиц, проводимого филиалом ФБУ «Рослесозащита» - «ЦЗЛ Калининградской области», обследованные породы распределились следующим образом:

Категория состояния	Количество стволов	Процентное отношение от общего количества стволов	Описание категории состояния
1	106	68,83%	здоровые (без признаков ослабления)
2	31	20,13%	ослабленные
3	6	3,90%	сильно ослабленные
5Г	9	5,84%	старый сухостой

Средняя категория состояния – 1,3.

Класс состояния обследованной древесно-кустарниковой растительности: **здоровые насаждения.**

По причинам ослабления распределение от общего количества стволов составило:

усыхание ветвей	30	19.48%
сломы ветвей	18	11.69%
водяные побеги	18	11.69%
гниль	18	11.69%
спилы	12	7.89%
свежий сухостой	7	4.61%
подрыв корней	6	3,90%
заселение вредителями	3	1.97%
глубокая обрезка	3	1.97%
старый сухостой	2	1.32%
наклон более 20 градусов	5	3.66%
механические повреждения	1	0.66%
флагообразная крона	1	0.66%

Все деревья (стволы) в действительности промаркированы краской, номера деревьев соответствуют номерам в перечётной ведомости.

На обследованном участке обнаружено 8 (восемь) аварийных деревьев двух пород (4 ольхи черной и 4 черемухи). Номера и описание аварийных деревьев приведены в перечётной ведомости, прилагаемой к настоящему акту.

И.о. директора филиала

/Д.В. Бекин/

Специалисты

/ Бормотов М. В. /

/ Булгаков Д.Б. /

г. Зеленоградск, автомобильная дорога г. Зеленоградск – п. Морское
с кадастровым номером 39:05:010101:46

4

Ведомость перечета деревьев
к Акту (заключению) лесопатологического обследования древесно-кустарниковой
растительности
от 3 февраля 2021 г.

№ дерева	Порода	Диаметр	Категория состояния	Признаки повреждения	Примечания
1	Ива	13	1	Без повреждений.	
	Ива	11	1	Без повреждений.	
2	Липа	13	1	Без повреждений.	
3	Ольха	22	1	Без повреждений.	
4	Липа	10	1	Без повреждений.	
	Липа	10	1	Без повреждений.	
5	Ольха	8	1	Без повреждений.	
6	Ольха	10	1	Без повреждений.	
	Ольха	12	1	Без повреждений.	
	Ольха	8	1	Без повреждений.	
7	Клен	8	1	Без повреждений.	
	Клен	9	1	Без повреждений.	
8	Клен	10	1	Без повреждений.	
9	Клен	13	1	Без повреждений.	
10	Ольха	13	1	Без повреждений.	
11	Ясень	19	1	Без повреждений.	
12	Клен	11	1	Без повреждений.	
13	Ольха	8	1	Без повреждений.	
14	Ольха	23	4	Слом вершины	
15	Ольха	10	4	Слом вершины	Аварийное дерево
16	Ольха	8	1	Без повреждений.	Аварийное дерево
17	Ольха	11	1	Без повреждений.	
18	Клен	9	1	Без повреждений.	
19	Клен	10	1	Без повреждений.	
	Клен	11	1	Без повреждений.	
20	Ольха	12	1	Без повреждений.	
21	Ольха	15	1	Без повреждений.	
22	Черемуха	8	2	Гниль, сломы ветвей, усыхание ветвей.	
23	Черемуха	8	2	Гниль, сломы ветвей, усыхание ветвей.	
24	Клен	12	1	Без повреждений.	
25	Клен	15	1	Без повреждений.	
26	Клен	13	1	Без повреждений.	
	Клен	12	1	Без повреждений.	
27	Клен	10	1	Без повреждений.	
28	Клен	12	1	Без повреждений.	
29	Клен	8	1	Без повреждений.	
30	Клен	11	1	Без повреждений.	
31	Ольха	11	2	Гниль, сломы ветвей, усыхание ветвей.	
32	Ольха	13	1	Без повреждений.	
33	Черемуха	9	1	Без повреждений.	
34	Черемуха	25	4	Вывал, обрыв корней	Аварийное дерево

г. Зеленоградск, автомобильная дорога г. Зеленоградск – п. Морское
с кадастровым номером 39:05:010101:46

35	Ольха	14	4	Вывал, обрыв корней	Аварийное дерево
	Ольха	11	4	Вывал, обрыв корней	Аварийное дерево
36	Ольха	18	1	Без повреждений.	
37	Ольха	11	1	Без повреждений.	
38	Ольха	8	1	Без повреждений.	
	Ольха	15	1	Без повреждений.	
39	Ольха	22	1	Без повреждений.	
	Ольха	23	1	Без повреждений.	
	Ольха	10	1	Без повреждений.	
40	Ольха	20	1	Без повреждений.	
	Ольха	26	1	Без повреждений.	
41	Черемуха	9	2	Наклон более 20 градусов, сломы ветвей.	
42	Черемуха	8	1	Без повреждений.	
43	Черемуха	8	1	Без повреждений.	
44	Черемуха	11	1	Без повреждений.	
45	Черемуха	8	1	Без повреждений.	
	Черемуха	8	1	Без повреждений.	
46	Ольха	12	1	Без повреждений.	
47	Ольха	8	1	Без повреждений.	
48	Ольха	20	1	Без повреждений.	
49	Черемуха	8	1	Без повреждений.	
	Черемуха	10	1	Без повреждений.	
50	Черемуха	23	4	Гнили, наклон более 20 градусов, сломы ветвей, отслоение коры, отрыв корней.	Аварийное дерево
51	Черемуха	14	4	Гнили, наклон более 20 градусов, сломы ветвей, отслоение коры, отрыв корней.	Аварийное дерево
52	Черемуха	27	4	Гнили, наклон более 20 градусов, сломы ветвей, отслоение коры, отрыв корней.	Аварийное дерево
53	Черемуха	22	1	Без повреждений.	
54	Ольха	17	1	Без повреждений.	
	Ольха	9	1	Без повреждений.	
	Ольха	20	1	Без повреждений.	
	Ольха	19	1	Без повреждений.	
55	Ольха	11	1	Без повреждений.	
56	Ясень	26	5 Г	Старый сухостой.	
	Ясень	19	5 Г	Старый сухостой.	
57	Ольха	37	1	Без повреждений.	
	Ольха	16	1	Без повреждений.	
	Ольха	27	1	Без повреждений.	
58	Ольха	35	2	Гниль, сломы ветвей, усыхание ветвей.	
59	Ольха	16	2	Гниль, сломы ветвей, усыхание ветвей, водяные побеги.	
60	Ольха	39	2	Гниль, сломы ветвей, усыхание ветвей, водяные побеги.	
61	Ольха	8	1	Без повреждений.	
62	Ясень	13	1	Без повреждений.	


г. Зеленоградск, автомобильная дорога г. Зеленоградск – п. Морское
с кадастровым номером 39:05:010101:46


63	Ясень	14	1	Без повреждений.	
64	Черемуха	9	1	Без повреждений.	
	Черемуха	9	1	Без повреждений.	
	Черемуха	9	1	Без повреждений.	
65	Дуб	10	1	Без повреждений.	
66	Ольха	46	1	Без повреждений.	
67	Ольха	35	1	Без повреждений.	
	Ольха	38	1	Без повреждений.	
68	Ольха	52	1	Без повреждений.	
69	Ольха	16	1	Без повреждений.	
	Ольха	12	1	Без повреждений.	
70	Черемуха	9	1	Без повреждений.	
71	Черемуха	9	1	Без повреждений.	
72	Ольха	31	4	Вывал, гнили, слом вершины, , наклон более 20 градусов.	Аварийное дерево
73	Клен	12	1	Без повреждений.	
	Клен	12	1	Без повреждений.	
74	Черемуха	8	1	Без повреждений.	
	Черемуха	12	1	Без повреждений.	
75	Черемуха	11	1	Без повреждений.	
76	Черемуха	9	1	Без повреждений.	
77	Черемуха	22	2	Гниль, свежий сухостой, усыхание ветвей.	
	Черемуха	21	2	Гниль, свежий сухостой, усыхание ветвей.	
	Черемуха	17	2	Гниль, свежий сухостой, усыхание ветвей.	
78	Черемуха	23	2	Гниль, свежий сухостой, усыхание ветвей.	
79	Черемуха	20	2	Гниль, свежий сухостой, усыхание ветвей.	
80	Ольха	45	2	Гниль, свежий сухостой, усыхание ветвей, водяные побеги.	
	Ольха	45	2	Гниль, свежий сухостой, усыхание ветвей, водяные побеги.	
81	Дуб	73	1	Без повреждений.	
82	Клен	32	1	Без повреждений.	
83	Ель	10	3	Заселение вредителями , усыхание ветвей.	
84	Ель	11	3	Заселение вредителями , усыхание ветвей.	
85	Ель	5	3	Заселение вредителями , усыхание ветвей.	
86	Ива	15	2	Механические повреждения, водяные побеги.	
87	Ольха	10	1	Без повреждений.	
88	Ольха	8	1	Без повреждений.	
89	Ольха	8	1	Без повреждений.	
90	Ольха	8	1	Без повреждений.	
91	Ива	10	1	Без повреждений.	
92	Ольха	17	1	Без повреждений.	

г. Зеленоградск, автомобильная дорога г. Зеленоградск – п. Морское
с кадастровым номером 39:05:010101:46

93	Ольха	13	1	Без повреждений.
94	Ива	12	3	Глубокая обрезка, водяные побеги, спилы.
	Ива	13	3	Глубокая обрезка, водяные побеги, спилы.
	Ива	15	3	Глубокая обрезка, водяные побеги, спилы.
95	Ива	12	2	Спилы, водяные побеги.
96	Ива	16	2	Спилы, водяные побеги.
	Ива	16	2	Спилы, водяные побеги.
97	Ива	16	2	Спилы, водяные побеги, гниль.
98	Ива	12	1	Без повреждений.
99	Ива	10	1	Без повреждений.
	Ива	10	1	Без повреждений.
100	Ива	8	1	Без повреждений.
101	Ольха	29	2	Сломы ветвей, спилы, усыхание ветвей.
102	Ольха	29	2	Сломы ветвей, спилы, усыхание ветвей.
103	Ольха	15	2	Сломы ветвей, спилы, усыхание ветвей.
104	Ольха	26	2	Сломы ветвей, спилы, усыхание ветвей.
105	Ольха	26	2	Сломы ветвей, спилы, усыхание ветвей.
106	Ольха	13	2	Флагообразная крона.
107	Ольха	8	1	Без повреждений.
108	Ольха	10	1	Без повреждений.
109	Ольха	8	1	Без повреждений.
110	Липа	8	1	Без повреждений.
	Липа	7	1	Без повреждений.
111	Ива	32	2	Водяные побеги, сломы ветвей, усыхание ветвей.
	Ива	27	2	Водяные побеги, сломы ветвей, усыхание ветвей.
	Ива	16	2	Водяные побеги, сломы ветвей, усыхание ветвей.
	Ива	18	2	Водяные побеги, сломы ветвей, усыхание ветвей.
	Ива	24	2	Водяные побеги, сломы ветвей, усыхание ветвей.
	Ива	19	2	Водяные побеги, сломы ветвей, усыхание ветвей.
112	Ольха	8	1	Без повреждений.
	Ольха	8	1	Без повреждений.
	Ольха	10	1	Без повреждений.
113	Ольха	11	1	Без повреждений.

Специалисты:

 Булгаков Д.Б.

 Бормотов М.В.

Дата: 01 февраля 2021 г.