

УТВЕРЖДАЮ
Глава администрации
«Зеленоградского муниципального округа
Калининградской области»



ПОРУБОЧНЫЙ БИЛЕТ № 03/10 от «31» 10 2022 г.

Заинтересованное лицо: Генеральный директор УК ООО «АВК-Строй» Загарин В.В.
238530 г. Зеленоградск, ул. Ткаченко д. 1

(фамилия, имя, отчество - для граждан, полное наименование организации - для юридических лиц)

1. Наименование разрешенных работ: обрезка зеленых насаждений

наименование работ: вырубка (снос), обрезка и/или пересадка зеленых насаждений

В целях: осуществления обрезки сухих и аварийных ветвей

(цель производства по: вырубке (сносу), обрезке и/или пересадке зеленых насаждений)

на земельном участке, расположенном: г. Зеленоградск, ул. Лесопарковая д. 5
(прилегающая территория), кадастровый номер 39:05:010201:39, г. Зеленоградск,
ул. Московская д. 46 (прилегающая территория), кадастровый номер 39:05:010118:72,
г. Зеленоградск, ул. Большая Окружная д. 4А (прилегающая территория), кадастровый
номер 39:05:010201:683

(адресные ориентиры местоположения земельного участка, кадастровый номер земельного участка (при наличии))

Разрешается:

вырубить	<u>-</u>	шт. деревьев
	<u>-</u>	шт. кустарников
	<u>(указывается количество числом и прописью)</u>	
обрезать	<u>13 (тринадцать)</u>	шт. деревьев
	<u>-</u>	шт. кустарников
	<u>(указывается количество числом и прописью)</u>	
пересадить	<u>-</u>	шт. деревьев
	<u>-</u>	шт. кустарников
	<u>(указывается количество числом и прописью)</u>	
сохранить	<u>-</u>	шт. деревьев
	<u>-</u>	шт. кустарников
	<u>(указывается количество числом и прописью)</u>	

2. Подлежит выполнению компенсационное озеленение в соответствии с проектом
компенсационного озеленения:

-
(регистрационный номер и дата регистрации проекта компенсационного озеленения)

Проектом предусмотрено:

посадка	<u>не требуется</u>	шт. деревьев
	<u>-</u>	шт. кустарников
	<u>(указывается количество числом и прописью)</u>	
пересадка	<u>-</u>	шт. деревьев
	<u>-</u>	шт. кустарников
	<u>(указывается количество числом и прописью)</u>	

Место выполнения компенсационного озеленения: Не предусмотрено
(адресные ориентиры, кадастровый номер при наличии)

3. Срок действия порубочного билета: до «10» декабря 2022г.<*>

4. Приложение: перечётная ведомость № 03/10 от 28 октября 2022 года
(перечетная ведомость зеленых насаждений)

5. Компенсационная стоимость оплачена в сумме: не предусмотрена
<*> срок выполнения компенсационного озеленения подлежит продлению в случае продления разрешения на строительство.

Дату начала работ по вырубке (сносу), пересадке и обрезке зеленых насаждений сообщить в комитет по строительству, жилищно-коммунальному хозяйству и благоустройству администрации Зеленоградского муниципального округа по телефону: 8(20150)4-22-20, и по адресу электронной почты info@admzelenogradsk.ru не позднее чем за 5 (пять) рабочих дней до назначенного срока.

При выполнении работ по вырубке (сносу), обрезке и/или пересадке зеленых насаждений необходимо руководствоваться гл. 3 Порядка выдачи разрешительной документации на вырубку (снос), обрезку и/или пересадку зеленых насаждений на территории Зеленоградского муниципального округа.

О завершении работ по вырубке (сносу), пересадке и обрезке зеленых насаждений необходимо уведомить комитет по строительству, жилищно-коммунальному хозяйству и благоустройству администрации Зеленоградского муниципального округа по телефону: 8(20150)4-22-20, и по адресу электронной почты info@admzelenogradsk.ru не позднее чем за 5 (пять) рабочих дней после их завершения.

Статьями 38.3 и 38.4 Кодекса об административных правонарушениях (Закон Калининградской области от 12.05.2008 №244) за невыполнение условий разрешительной документации на вырубку (снос), обрезку и/или пересадку зелёных насаждений предусмотрена ответственность в виде административного штрафа.

Председатель комитета по строительству,
ЖКХ и благоустройству администрации
МО «Зеленоградский муниципальный округ Калининградской области»



Л.В. Пахоменко

Порубочный билет получил _____

(должность, организация, ф.и.о., подпись, телефон)

Порубочный билет закрыт на основании акта освидетельствования места вырубki (сноса) зеленых насаждений N ____ от " ____ " _____ 2022 года

Л.В. Пахоменко

« »

2022 год

Примечание:

Выполнение работ по обрезке ветвей деревьев производится специализированной организацией в присутствии дендролога МАУ «Озеленитель», тел.: 8 (921) 7111169.

Утверждаю
Председатель комиссии-
Председатель комитета по строительству, ЖКХ и благоустройству
администрации МО «Зеленоградский муниципальный округ Калининградской области»



М.П. « 28 » октября 2022 г

Акт
обследования зеленых насаждений
№ 03/10 от "28" октября 2022 года

Комиссией по учету и вырубке (сносу) зеленых насаждений и компенсационному озеленению муниципального образования «Зеленоградский муниципальный округ Калининградской области» в составе:

председателя – Л.В. Пахоменко, председатель комитета по строительству, ЖКХ и благоустройству администрации МО «Зеленоградский муниципальный округ Калининградской области»

членов комиссии:

Е.Н. Шегеда – начальник управления имущественных и земельных отношений администрации МО «Зеленоградский муниципальный округ Калининградской области»

Д.В. Крыщенко – начальник управления архитектуры и градостроительства – главный архитектор администрации МО «Зеленоградский муниципальный округ Калининградской области»

Р.В. Грищук – консультант отдела экономического развития и торговли администрации МО «Зеленоградский муниципальный округ Калининградской области»


Л.И. Твердохлебова – заместитель председателя комитета по строительству, ЖКХ и благоустройству администрации МО «Зеленоградский муниципальный округ Калининградской области»
(должность, ф.и.о.)

по заявлению № 10702ю/01-24 от 07.10.2022 года заместителя генерального директора ООО «АВК-Строй» Булыгина С.В., 238530 г. Зеленоградск, ул. Ткаченко д. 1
(наименование заявителя, почтовый адрес)

Проведено обследование земельных участков, расположенных: г. Зеленоградск, ул. Лесопарковая д. 5 (прилегающая территория), кадастровый номер 39:05:010201:39, г. Зеленоградск, ул. Московская д. 46 (прилегающая территория), кадастровый номер 39:05:010118:72, г. Зеленоградск, ул. Большая Окружная д. 4А (прилегающая территория), кадастровый номер 39:05:010201:683.

В результате проведенного обследования установлено, что на земельных участках произрастают зелёные насаждения, указанные в перечётной ведомости, являющейся приложением к настоящему акту.

Комиссия считает возможным выдать ООО «АВК-Строй» порубочный билет на обрезку сухих и аварийных ветвей деревьев, в соответствии с ведомостью пересчёта деревьев и актами обследования МАУ «Озеленитель» № 172 от 26.10.2022г., № 173 от 26.10.2022 г., № 171 от 26.10.2022 г.

Председатель комиссии:  Л.В. Пахоменко, председатель комитета по строительству, ЖКХ и благоустройству администрации

Члены комиссии:

Е.Н. Шегеда – начальник управления имущественных и земельных отношений

Д.В. Крыщенко – начальник управления архитектуры и градостроительства – главный архитектор

Р.В. Грищук – консультант отдела экономического развития и торговли

Л.И. Твердохлебова – заместитель председателя комитета по строительству, ЖКХ и благоустройству

Утверждаю
 Председатель комиссии-
 Председатель комитета по строительству, ЖКХ и благоустройства
 МО «Зеленоградский муниципальный округ Калининградской области»
 _____ Л.В. Пахоменко
 М.П. «28» октября 2022 г.



ПЕРЕЧЕТНАЯ ВЕДОМОСТЬ ЗЕЛЕННЫХ НАСАЖДЕНИЙ
 № 03/10 от «28» октября 2022 года

Заявитель: Заместитель генерального директора УК ООО «АВК-Строй» Булыгин Сергей Владимирович,
 г. 238530 Зеленоградск, ул. Ткаченко д. 1

Адрес (местоположение) земельного участка: г. Зеленоградск, ул. Лесопарковая д. 5 (прилегающая территория),
кадастровый номер 39:05:010201:39, г. Зеленоградск, ул. Московская д. 46 (прилегающая территория),
кадастровый номер 39:05:010118:72, г. Зеленоградск, ул. Большая Окружная д. 4А (прилегающая территория),
кадастровый номер 39:05:010201:683

Цель планируемой вырубки (сноса), обрезки ветвей, пересадки зеленых насаждений:
осуществление обрезки сухих и аварийных ветвей

(указывается в соответствии с п.2.3 Порядка выдачи разрешительной документации на вырубку (снос), обрезку и/или пересадку зеленых насаждений на территории Зеленоградского муниципального округа)

№ п/п	Номер на полевой съемке	Порода, вид зеленых насаждений	Диаметр ствола (для деревьев на высоте 1,3м)см.	Номер группы	Возраст кустарников Живых изгородей, цветников в лет	Площадь газонов м2	Характеристика состояния зеленых насаждений	Заключение (Вырубить, пересадить, Сохранить)	Примечание
1	2	3	4		5	6	7	8	9
Ул. Лесопарковая МКД № 5									
1		Слива	12-21				Ослабленные	Санитарная обрезка	Обрезка сухих ветвей
2		Слива	12-21				Ослабленные	Санитарная обрезка	Обрезка сухих ветвей
3		Слива	12-21				Ослабленные	Санитарная обрезка	Обрезка сухих ветвей
4		Слива	12-21				Ослабленные	Санитарная обрезка	Обрезка сухих ветвей
Ул. Московская МКД 46									
5		Клен ложноплатановый	42				Сильно ослабленное	Санитарная обрезка	Обрезка сухих и аварийных ветвей
Ул. Большая Окружная МКД 4А									
6		Ива	42				Сильно ослабленное	Санитарная обрезка	Обрезка сухих ветвей
7		Ива	43				Сильно ослабленное	Санитарная обрезка	Обрезка сухих ветвей
8		Ива	41				Сильно ослабленное	Санитарная обрезка	Обрезка сухих ветвей
9		Ива	40				Сильно ослабленное	Санитарная обрезка	Обрезка сухих ветвей

10		Ива	42			Сильно ослабленное	Санитарная обрезка	Обрезка сухих ветвей
11		Ива	42			Сильно ослабленное	Санитарная обрезка	Обрезка сухих ветвей
12		Ива	46			Сильно ослабленное	Санитарная обрезка	Обрезка сухих ветвей
13		Ива	43			Сильно ослабленное	Санитарная обрезка	Обрезка сухих ветвей

Площадь земельного участка, на территории которого планируется вырубка (снос) зеленых насаждений, составляет _____ кв.м.

Количество зеленых насаждений:

- подлежащих вырубке: деревьев _____, кустарников _____, живой изгороди _____, бордюров _____,
- подлежащих пересадке: деревьев _____, кустарников _____, живой изгороди _____, бордюров _____,
- подлежащих обрезке: деревьев 13, кустарников _____, живой изгороди _____, бордюров _____,
- подлежащих сохранению: деревьев _____, кустарников _____, живой изгороди _____, бордюров _____.

Площадь уничтожаемого газона и иной травянистой растительности составляет: _____ кв.м

Площадь уничтожаемых одно-двулетних\многолетних (нужное подчеркнуть) цветников составляет: _____ кв.м

Перечетная ведомость составлена:

председатель комитета по строительству



ЖКХ и благоустройству

/Л.В. Пахоменко/

(данные исполнителя)


(подпись)

(расшифровка подписи)

Дата составления перечетной ведомости: «28» октября 2022 г.

Проверено комиссией по учету и вырубке (сносу) зеленых насаждений и компенсационного озеленению на территории Зеленоградского муниципального округа. По результатам составлен акт обследования зеленых насаждений № 03/10 от « 28 » октября 2022 года и акты МАУ «Озеленитель» № 172 от 26.10.2022г., № 171 от 26.10.2022 г., № 173 от 26.10.2022 г.

Члены комиссии:



Е.Н. Шегеда - начальник управления имущественных и земельных отношений

Д.В. Крыщенко - начальник управления архитектуры и градостроительства – главный архитектор

Р.В. Гришук - консультант отдела экономического развития и торговли

Л.И. Твердохлебова - заместитель председателя комитета по строительству, ЖКХ и благоустройству

Общество с ограниченной ответственностью «АВК-Строй»

ИНН 3918011971 КПП 391801001 ОГРН 1153926026891
Адрес: 238530, г. Зеленоградск, ул. Ткаченко, 1
тел: 8-4012-50-75-77 yk-avk@mail.ru www.yk-avk.ru

Исх. № 323 от 06.10, 2022 г.

Главе администрации муниципального
образования Зеленоградского
муниципального округа
Калининградской обл.
Кошевому С.А.

Пасхоченко
Шавкина
Доминина
А.И.
А.И.
Уважаемый Сергей Андреевич!

ООО «АВК Строй» является управляющей компанией и осуществляет управление многоквартирными домами (далее МКД).


Прошу Вас провести опилровку деревьев расположенных на территории Администрации МО Зеленоградского муниципального округа ветки которых нависают над придомовой территорией и создают угрозу повреждения имущества граждан проживающих в МКД по адресам; г. Зеленоградск

Ул. Московская д. 46
Ул. Б.Окружная д. 4а
Ул. Лесопарковая д. 5
Ул. Сибиряков д. 16

Приложение:


1. Схемы размещения деревьев
2. Фото деревьев

Зам. Ген. директор
ООО «АВК-Строй»



С.В.Булыгин

Исп. Булыгин С.В.
т. 8909 777 5571



Россия (map/) → ПКК Калининградская область (map/?id=g10800) → ПКК район Зеленоградский (map/?id=g0Zqef) → город Зеленоградск

Публичная кадастровая карта города Зеленоградск на 06.10.2022

Подсказка: Кликните на карте на любой участок или дом, чтобы узнать собственника и проверить обременения.



Распечатано с сайта egpr365.ru
(<https://egpr365.org/map/?id=g0CqP?x=54.95634092793482&y=20.49293786287308&zoom=19&layer=2>) | © Публичная кадастровая карта (<https://pkk.rosreestr.ru>), © Leaflet (<https://leafletjs.com>)

Муниципальное автономное учреждение
«Озеленитель»

238553, Калининградская область, Зеленоградский район, п.Коврово, ул.Балтийская, д.53
ИНН/КПП 3918015454/391801001 ОГРН 1203900015395
тел.: 8(4012)64-01-71, e-mail.: ozelenitelmau@yandex.ru

АКТ

№172 от 26.10.2022г.

Обследования зеленых насаждений

Произведено обследование зеленых насаждений по адресу: ул. Лесопарковая д. 5 г.
Зеленоградск.


Вид зеленых насаждений: **Слива - 4 шт.**

В результате обследования зеленых насаждений установлено:


№ п/п	Вид древесных растений	Качественное состояние	Диаметр дер. см.	Кол-во	Категория состояния жизнеспособности	Рекомендации
1	Слива	удовлетворительное	12-21	4	2 (ослабленные)	Санитарная обрезка


Фото прилагается на 2 листах.


Осмотр провел специалист дендролог:



Челель А.М.



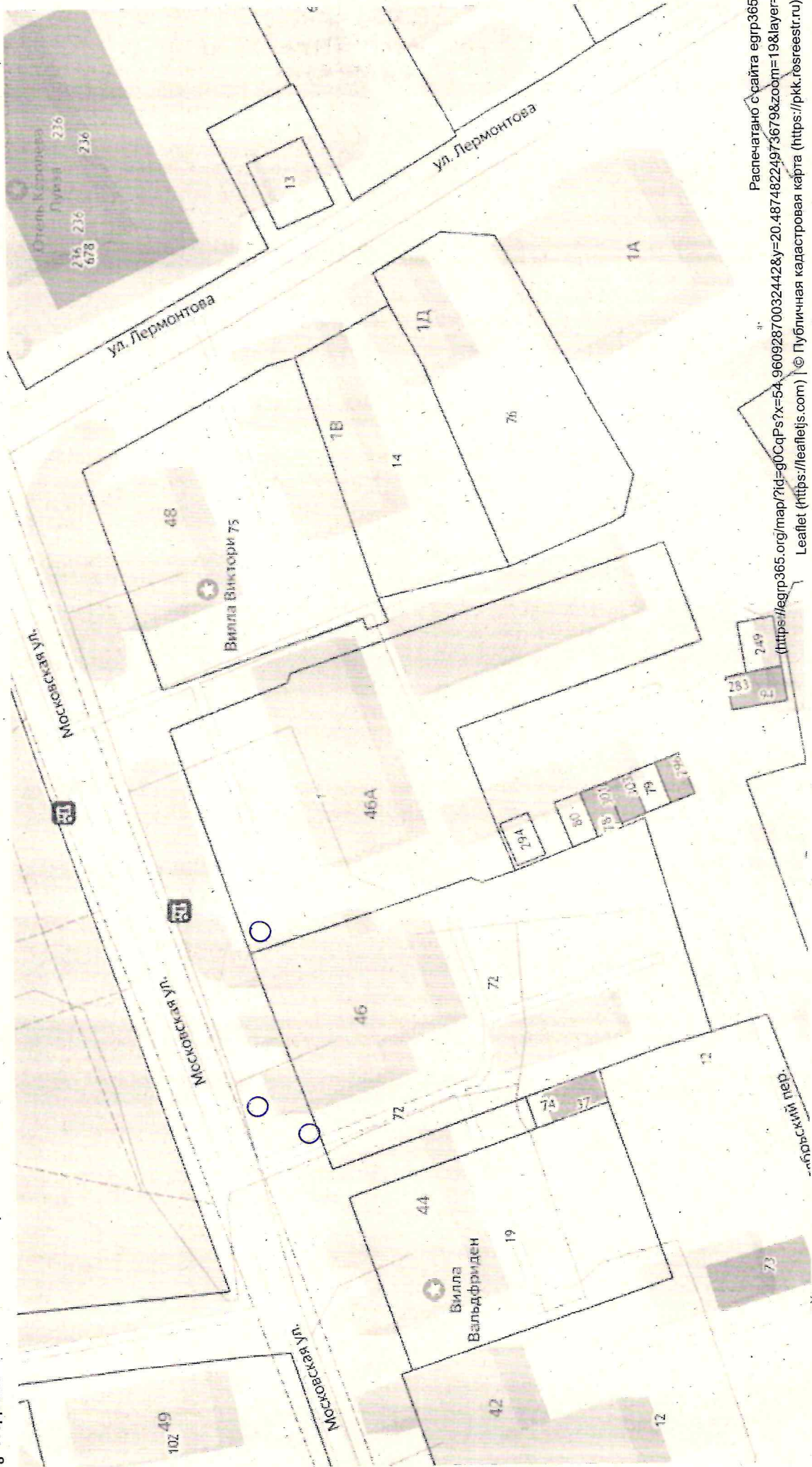




Россия (map) → ПКК Калининградская область (map/?id=g10800) → ПКК район Зеленоградский (map/?id=g0Zqef) → город Зеленоградск

Публичная кадастровая карта города Зеленоградск на 06.10.2022

Подсказка: Кликните на карте на любой участок или дом, чтобы узнать собственника и проверить обременения.



Новые отзывы на Маркет

Распечатано с сайта egrp365.ru
(<https://egrp365.org/map/?id=g0CqPs?x=54.9609287003242&y=20.48748224973679&zoom=19&layer=2>)
Leaflet (<https://leafletjs.com>) | © Публичная кадастровая карта (<https://pkk.gosreestr.ru>), ©

© Яндекс <https://yandex.ru/maps/?origin=jsapi&ll=20.487482,54.960929&z=19&f=1>
Условия использования (https://yandex.ru/legal/maps_termsofuse/?lang=ru)

**Муниципальное автономное учреждение
«Озеленитель»**

238553, Калининградская область, Зеленоградский район, п.Коврово, ул.Балтийская, д.53
ИНН/КПП 3918015454/391801001 ОГРН 1203900015395
тел.: 8(4012)64-01-71, e-mail.: ozelenitelmau@yandex.ru

**АКТ
№171 от 26.10.2022г.**

Обследования зеленых насаждений

Произведено обследование зеленых насаждений по адресу: ул. Московская д. 46 г. Зеленоградск.


Вид зеленых насаждений: **Клен - 3 шт.**

В результате обследования зеленых насаждений установлено:

№ п/п	Вид древесных растений	Качественное состояние	Диаметр дер. см.	Кол-во	Категория состояния жизнеспособности	Рекомендации
1	Клен остролистный	удовлетворительное	41-62	2	3 (сильно ослабленные)	Не требует обрезки
2	Клен ложноплатановый	удовлетворительное	42	1	3 (сильно ослабленные)	Аварийная обрезка

Фото прилагается на 3 листах.

Осмотр провел специалист дендролог:



Чепель А.М.

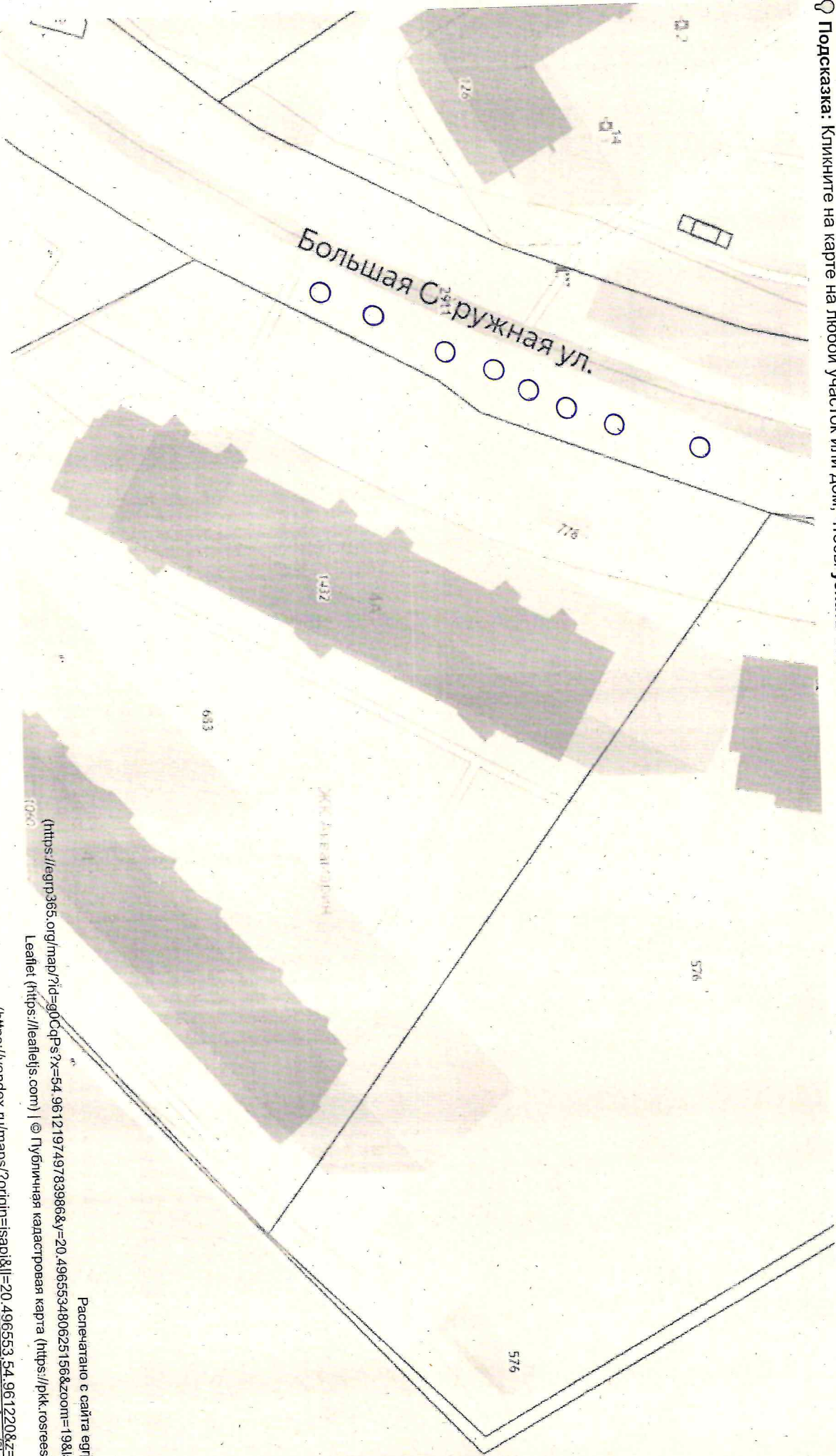




Россия (map) → ПКК Калининградская область (map/?id=g10800) → ПКК район Зеленоградский (map/?id=g0Zqef) → город Зеленоградск

Публичная кадастровая карта города Зеленоградск на 06.10.2022

Подсказка: Кликните на карте на любой участок или дом, чтобы узнать собственника и проверить обременения.



Распечатано с сайта egr365.ru

(<https://egr365.org/map/?id=g0Zqef?s=54.961219749783986&u=20.496553480625156&zoom=19&laye=2>)

Leaflet (<https://leafletjs.com>) | © Публичная кадастровая карта (<https://pkk.gosreestr.ru>) ©

(<https://yandex.ru/maps/?origin=sar&l=20.496553.54.961220&z=19&f>)
Условия использования (https://yandex.ru/legal/maps_terms_of_use/?lang=ru)

© Яндекс

Новые отзывы на Market

Муниципальное автономное учреждение
«Озеленитель»

238553, Калининградская область, Зеленоградский район, п.Коврово, ул.Балтийская, д.53
ИНН/КПП 3918015454/391801001 ОГРН 1203900015395
тел.: 8(4012)64-01-71, e-mail.: ozelenitelmau@yandex.ru

АКТ

№173 от 26.10.2022г.

Обследования зеленых насаждений

Произведено обследование зеленых насаждений по адресу: ул. Б. Окружная д.4а г. Зеленоградск.

Вид зеленых насаждений: **Ива - 8 шт.**

В результате обследования зеленых насаждений установлено:


№ п/п	Вид древесных растений	Качественное состояние	Диаметр дер. см.	Кол-во	Категория состояния жизнеспособности	Рекомендации
1	Ива	удовлетворительное	42-43-41 40-42-42 46-43	8	3 (сильно ослабленные)	Санитарная обрезка

По визуальным признакам качество деревьев:

Наличие сухих ветвей, сухобочины, механические повреждения, водяные побеги. На стволе имеются признаки заселения стволовыми вредителями (входные отверстия, насечки, буровая мука) и грибница деравозрушающих грибов.

Фото прилагается на 4 листах.

Осмотр провел специалист дендролог:



Чепель А.М.



